

Утверждена

(наименование документа об утверждении, включая наименования органов государственной власти или

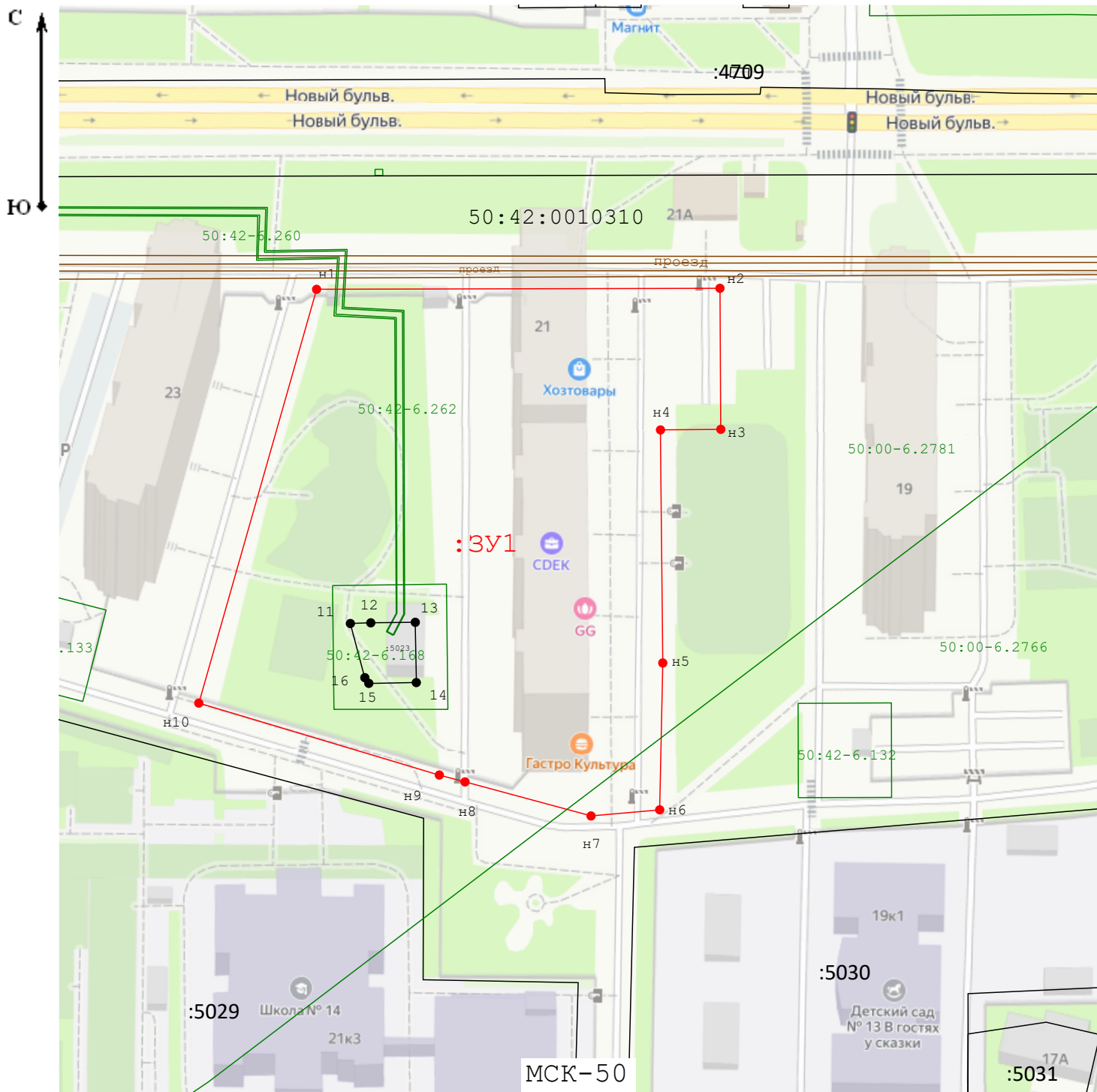
органов местного самоуправления, принявших решение об утверждении схемы или

подписавших соглашение о перераспределении земельных участков)

от _____ № _____




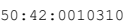



Схема расположения земельного участка или земельных участков на кадастровом плане территории

| | | |
|---|---|--------------|
| Условный номер земельного участка _____ <small>(указывается в случае, если предусматривается образование двух и более земельных участков)</small> | | |
| Площадь земельного участка _____ 14 163 м² <small>(указывается проектная площадь образуемого земельного участка, вычисленная с использованием федеральной государственной географической информационной системы, обеспечивающей функционирование национальной системы пространственных данных, которой является федеральная государственная географическая информационная система "Единая цифровая платформа "Национальная система пространственных данных" (далее - информационная система), или иных технологических и программных средств с округлением до 1 квадратного метра. Указанное значение площади земельного участка может быть уточнено при проведении кадастровых работ не более чем на десять процентов)</small> | | |
| Обозначение характерных точек границ | Координаты, м <small>(указываются в случае подготовки схемы расположения земельного участка с использованием информационной системы или иных технологических и программных средств. Значения координат, полученные с использованием указанных технологических и программных средств, указываются с округлением до 0,01 метра)</small> | |
| | X | Y |
| 1 | 2 | 3 |
| н1 | 489 277,40 | 2 188 438,16 |
| н2 | 489 277,68 | 2 188 544,73 |
| н3 | 489 240,34 | 2 188 544,97 |
| н4 | 489 240,18 | 2 188 529,03 |
| н5 | 489 178,49 | 2 188 529,63 |
| н6 | 489 139,62 | 2 188 528,82 |
| н7 | 489 137,99 | 2 188 510,69 |
| н8 | 489 147,01 | 2 188 477,38 |
| н9 | 489 148,83 | 2 188 470,59 |
| н10 | 489 167,88 | 2 188 407,03 |
| н1 | 489 277,40 | 2 188 438,16 |
| | | |
| 11 | 489 188,94 | 2 188 447,09 |
| 12 | 489 189,12 | 2 188 452,48 |
| 13 | 489 189,26 | 2 188 464,24 |
| 14 | 489 173,31 | 2 188 464,51 |
| 15 | 489 173,10 | 2 188 451,96 |
| 16 | 489 174,60 | 2 188 450,91 |
| 11 | 489 188,94 | 2 188 447,09 |



Масштаб 1:1 500

Условные обозначения:

-  - Вновь образованная часть границы, сведения о которой достаточны для определения ее местоположения
-  - Существующая часть границы, имеющиеся в ЕГРН сведения о которой достаточны для определения ее местоположения
-  - Обозначение характерной точки
-  - Обозначение кадастрового квартала
-  - Вновь образованная характерная точка
-  - Граница зоны с особыми условиями использования территории
-  - Номер зоны с особыми условиями использования территории