

Городской округ Долгопрудный Московской области

АДМИНИСТРАЦИЯ

ПОСТАНОВЛЕНИЕ

от 07.07.2026 № 395-ПА

О проведении общественных обсуждений

В соответствии с Градостроительным кодексом Российской Федерации, статьями 11.3, 11.10 Земельного кодекса Российской Федерации, Федеральным законом от 06.10.2003 № 131-ФЗ «Об общих принципах организации местного самоуправления в Российской Федерации», Федеральным законом от 20.03.2025 № 33-ФЗ «Об общих принципах организации местного самоуправления в единой системе публичной власти», Законом Московской области от 24.07.2014 № 106/2014-ОЗ «О перераспределении полномочий между органами местного самоуправления муниципальных образований Московской области и органами государственной власти Московской области», решением Совета депутатов городского округа Долгопрудный Московской области от 19.05.2023 № 47-нр «Об утверждении Положения об организации и проведении общественных обсуждений по вопросам градостроительной деятельности в городском округе Долгопрудный Московской области», на основании Устава городского округа Долгопрудный Московской области

ПОСТАНОВЛЯЮ:

1. Провести в период с 09.07.2026 по 23.07.2026 общественные обсуждения по рассмотрению проекта схемы расположения земельного участка, на котором расположен многоквартирный дом по адресу: Московская область, городской округ Долгопрудный, город Долгопрудный, бульвар Новый, дом 21 и иные входящие в состав такого дома объекты недвижимого имущества (прилагается), с целью постановки земельного участка на кадастровый учет.
2. Определить органом, уполномоченным на проведение общественных обсуждений, администрацию городского округа Долгопрудный.
3. Установить, что прием предложений и замечаний по проекту схемы расположения земельного участка, указанного в пункте 1 настоящего постановления,

осуществляется с 09.07.2026 по 23.07.2026 посредством размещения в сетевом издании «Официальный сайт администрации города Долгопрудный» в информационно-телекоммуникационной сети «Интернет», в письменной форме или в форме электронного документа при личном обращении в адрес организатора общественных обсуждений, посредством записи в книге (журнале) учета посетителей экспозиции проекта.

4. Определить:

председателем общественных обсуждений: Коновалова В.В. – заместителя главы городского округа Долгопрудный;

секретарем общественных обсуждений: Давыдову Е.В. – начальника Отдела архитектуры, развития территорий и строительства администрации городского округа Долгопрудный.

5. Отделу архитектуры, развития территорий и строительства администрации городского округа Долгопрудный (Давыдова Е.В.):

1) разместить проект, подлежащий рассмотрению на общественных обсуждениях, и информационные материалы к нему в сетевом издании «Официальный сайт администрации города Долгопрудный» в информационно-телекоммуникационной сети «Интернет» в срок до 09.07.2026;

2) провести экспозицию проекта, подлежащего рассмотрению на общественных обсуждениях в период с 09.07.2026 (дата открытия экспозиции) по 23.07.2026 (дата закрытия экспозиции) в помещении Отдела архитектуры, развития территорий и строительства администрации городского округа Долгопрудный по адресу: Московская обл., г.о. Долгопрудный, г. Долгопрудный, ул. Циолковского, д. 6;

3) организовать прием предложений и замечаний заинтересованных лиц, касающихся обсуждения схемы расположения земельного участка, на котором расположен многоквартирный дом по адресу: Московская область, городской округ Долгопрудный, город Долгопрудный, бульвар Новый, дом 21, в период с 09.07.2026 по 23.07.2026;

4) подготовить и оформить протокол общественных обсуждений по проекту схемы расположения земельного участка, указанного в пункте 1 настоящего постановления, в срок до 25.07.2026 включительно;

5) подготовить заключение по результатам общественных обсуждений в срок до 28.07.2026 включительно;

6) опубликовать заключение по результатам общественных обсуждений с протоколом общественных обсуждений в сетевом издании «Официальный сайт администрации города Долгопрудный» в информационно-телекоммуникационной сети «Интернет» в срок до 30.07.2026;

7) направить в срок до 03.08.2026 материалы общественных обсуждений и заключение по результатам общественных обсуждений в Управление земельно-имущественных отношений администрации городского округа Долгопрудный для последующего рассмотрения и подготовки постановления об утверждении схемы земельного участка.

6. Определить участниками общественных обсуждений граждан, постоянно проживающих в многоквартирном доме по адресу: Московская область, городской

округ Долгопрудный, город Долгопрудный, бульвар Новый, дом 21, а также правообладателей находящихся в нем помещений.

7. МКУ «Медиацентр «Долгопрудный» (Ольховская Я.Н.) разместить настоящее постановление в сетевом издании «Официальный сайт администрации города Долгопрудный» в информационно-телекоммуникационной сети «Интернет».

8. Настоящее постановление вступает в силу с момента его подписания.

9. Контроль за исполнением настоящего постановления возложить на Коновалова В.В. – заместителя главы городского округа.

**Временно исполняющий полномочия
главы городского округа**



С.В. Иванов

Исп. Давыдова Е.В.
тел. 8(495)408-43-44

Разослано: в дело - 1, Прокуратура г. Долгопрудного - 1, Коновалов В.В. - 1 (по межведомственной системе электронного документооборота), Ильясова Д.М. - 1 (по межведомственной системе электронного документооборота), Дахов Ю.В. - 1 (по межведомственной системе электронного документооборота), Ольховская Я.Н. - 1 (по межведомственной системе электронного документооборота).

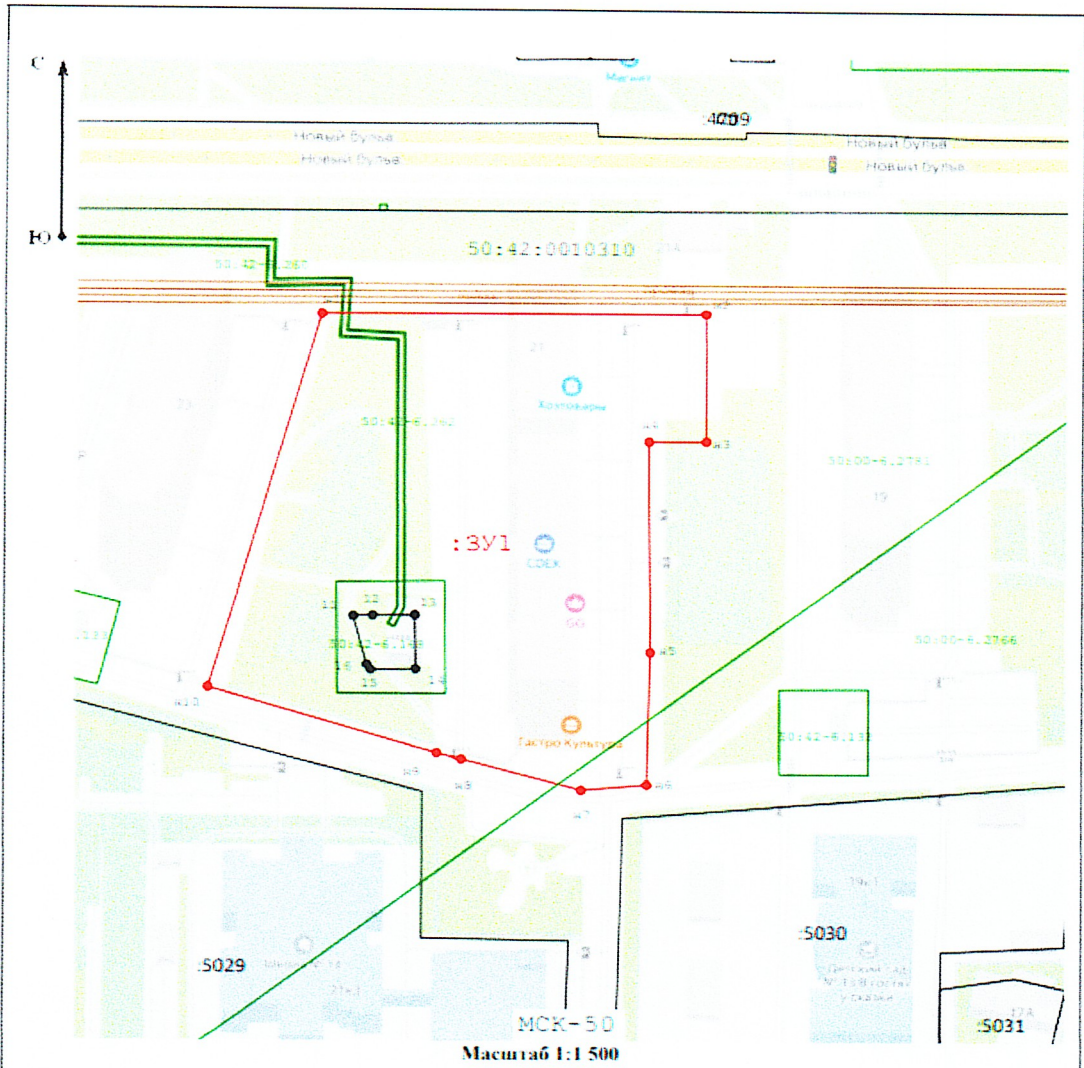
Приложение
к постановлению администрации
городского округа Долгопрудный
от 07.07.2026 № 395-ПА

Утверждена








_____ (подпись/подпись, должность, наименование органа государственной власти или
_____ (подпись/подпись, должность, наименование органа государственной власти или
_____ (подпись/подпись, должность, наименование органа государственной власти или
от _____ № _____

Схема расположения земельного участка или земельных
участков на кадастровом плане территории

Условный номер земельного участка _____ <small>(указывается в случае, если предусматривается образование двух и более земельных участков)</small>		
Площадь земельного участка _____ 14 163 м² <small>(указывается проектная площадь образуемого земельного участка, вычисленная с использованием федеральной государственной географической информационной системы, обеспечивающей функционирование национальной системы пространственных данных, которой является федеральная государственная географическая информационная система "Единая цифровая платформа "Национальная система пространственных данных" (далее - информационная система), или иных технологических и программных средств с округлением до 1 квадратного метра. Указанное значение площади земельного участка может быть уточнено при проведении кадастровых работ не более чем на десять процентов)</small>		
Обозначение характерных точек границ	Координаты, м <small>(указывается в случае подготовки схемы расположения земельного участка с использованием информационной системы или иных технологических и программных средств. Значения координат, по существу с использованием указанных технологических и программных средств, указываются с округлением до 0,01 метра)</small>	
	X	Y
1	2	3
n1	489 277,40	2 188 438,16
n2	489 277,68	2 188 544,73
n3	489 240,34	2 188 544,97
n4	489 240,18	2 188 529,03
n5	489 178,49	2 188 529,63
n6	489 139,62	2 188 528,82
n7	489 137,99	2 188 510,69
n8	489 147,01	2 188 477,38
n9	489 148,83	2 188 470,59
n10	489 167,88	2 188 407,03
n1	489 277,40	2 188 438,16
11	489 188,94	2 188 447,09
12	489 189,12	2 188 452,48
13	489 189,26	2 188 464,24
14	489 173,31	2 188 464,51
15	489 173,10	2 188 451,96
16	489 174,60	2 188 450,91
11	489 188,94	2 188 447,09



Условные обозначения:

-  - вновь образованная часть границы, сведения о которой достаточны для определения ее местоположения
-  - существующая часть границы, имеющаяся в ЕИРН сведения о которой достаточны для определения ее местоположения
-  НЗ - обозначение характерной точки
-  - обозначение кадастрового квартала
-  - вновь образованная характерная точка
-  - граница зоны с особыми условиями использования территории
-  - номер зоны с особыми условиями использования территории