



Городской округ Долгопрудный Московской области

АДМИНИСТРАЦИЯ

ПОСТАНОВЛЕНИЕ

от 08.06.2026 № 353-ПА/н

О внесении изменений в постановление администрации города Долгопрудного от 14.11.2018 № 667-ПА/н «Об утверждении схем уборки территорий городского округа Долгопрудный Московской области»

В соответствии с Федеральным законом от 06.10.2003 № 131-ФЗ «Об общих принципах организации местного самоуправления в Российской Федерации», Федеральным законом от 20.03.2025 № 33-ФЗ «Об общих принципах организации местного самоуправления в единой системе публичной власти», Законом Московской области от 30.12.2014 № 191/2014-ОЗ «О регулировании дополнительных вопросов в сфере благоустройства в Московской области», Законом Московской области от 24.07.2014 № 106/2014-ОЗ «О перераспределении полномочий между органами местного самоуправления муниципальных образований Московской области и органами государственной власти Московской области», решением Совета депутатов городского округа Долгопрудный Московской области от 22.03.2021 № 19-нр «Об утверждении Правил благоустройства территории городского округа Долгопрудный Московской области», на основании Устава городского округа Долгопрудный Московской области

ПОСТАНОВЛЯЮ:

1. Внести в постановление администрации города Долгопрудного от 14.11.2018 № 667-ПА/н «Об утверждении схем уборки территорий городского округа Долгопрудный Московской области» (далее – постановление) следующие изменения: схемы № 1, № 3, № 4, № 5, № 9, № 12, № 12а, № 13, № 14, № 15, № 16, № 17, № 20, № 28, № 29, № 30, № 59, № 180 уборки территорий городского округа Долгопрудный Московской области с границами дворовых территорий


и прилегающих территорий изложить в новой редакции согласно приложениям 1 – 18 к настоящему постановлению.

2. МКУ «Медиацентр «Долгопрудный» (Ольховская Я.Н.) разместить настоящее постановление в сетевом издании «Официальный сайт администрации города Долгопрудный» в информационно – телекоммуникационной сети «Интернет».

3. Настоящее постановление вступает в силу со дня его официального опубликования (обнародования).

4. Контроль за исполнением настоящего постановления возложить на Коновалова В.В. – заместителя главы городского округа.

Глава городского округа



О.А. Сотник

Исп. Кваснюк Е.С.
Тел. 8-495-408-82-55

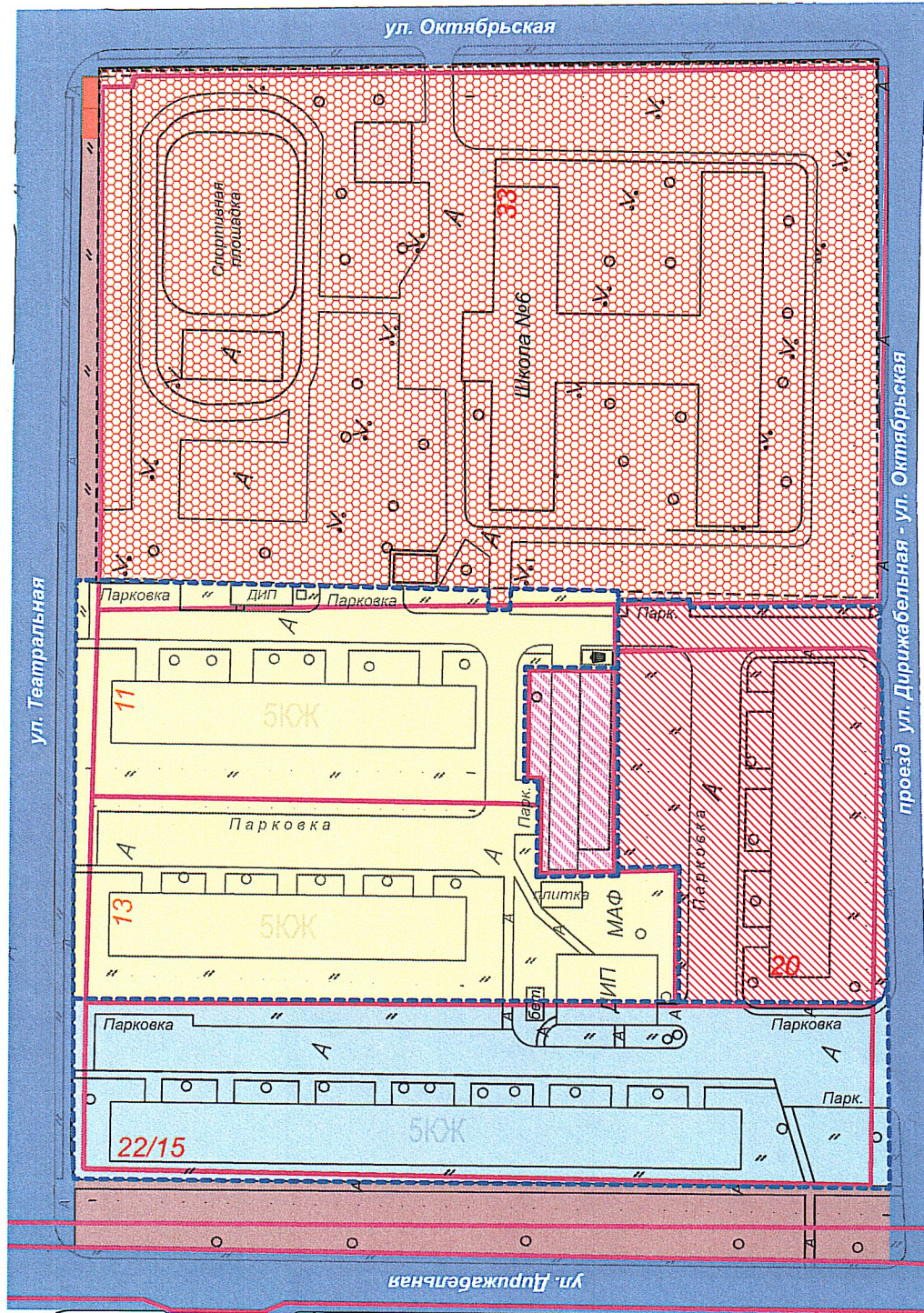
Разослано: в дело – 1; Прокуратура г. Долгопрудного – 1; Иванова Л.С. – 1 (по МСЭД); Курсова С.В. – 1 (по МСЭД); Коновалов В.В. – 1 (по МСЭД); Ильясова Д.М. – 1 (по МСЭД); Бунтин Е.В. – 1 (по МСЭД); Новиченко А.Н. – 1 (по МСЭД); Дахов Ю.В. – 1 (по МСЭД); Ольховская Я.Н. – 1 (по МСЭД); Машков Ю.М. – 1 (по МСЭД).

СХЕМА №1

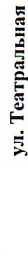
уборки территорий городского округа Долгопрудный, Московской области с границами дворовых территорий и границами прилегающих территорий М 1:1000

Приложение 1

к постановлению администрации городского округа Долгопрудный от СВ. 06. 2026 № 353-ПА/Н



Местоположение территории, обслуживаемой ООО "УК Долгопрудный":



ул. Театральная
д. 11 (кадастровый номер 50:42:0010214:8)
д. 13 (кадастровый номер 50:42:0010214:30)



Местоположение территории, обслуживаемой ООО "Теплоперспектива":
ул. Диржакабельная
д. 20 (кадастровый номер 50:42:0010214:5)



Местоположение территории, обслуживаемой ООО "УК Граната":
ул. Диржакабельная
д. 22/15 (кадастровый номер 50:42:0010214:6)

Условные обозначения:



Сформированная дворовая территория под МКД с объектами благоустройства



Автомобильные дороги общего пользования и прилегающая к ним территория



Учебные заведения



Объекты инженерных систем (коммуникаций)



Городская территория, обслуживаемая МБУ "Благоустройство"



Кадастровая граница сформированного земельного участка



Граница дворовой территории



Контейнерная площадка



Нестационарный торговый объект

Составил:

Проверил:

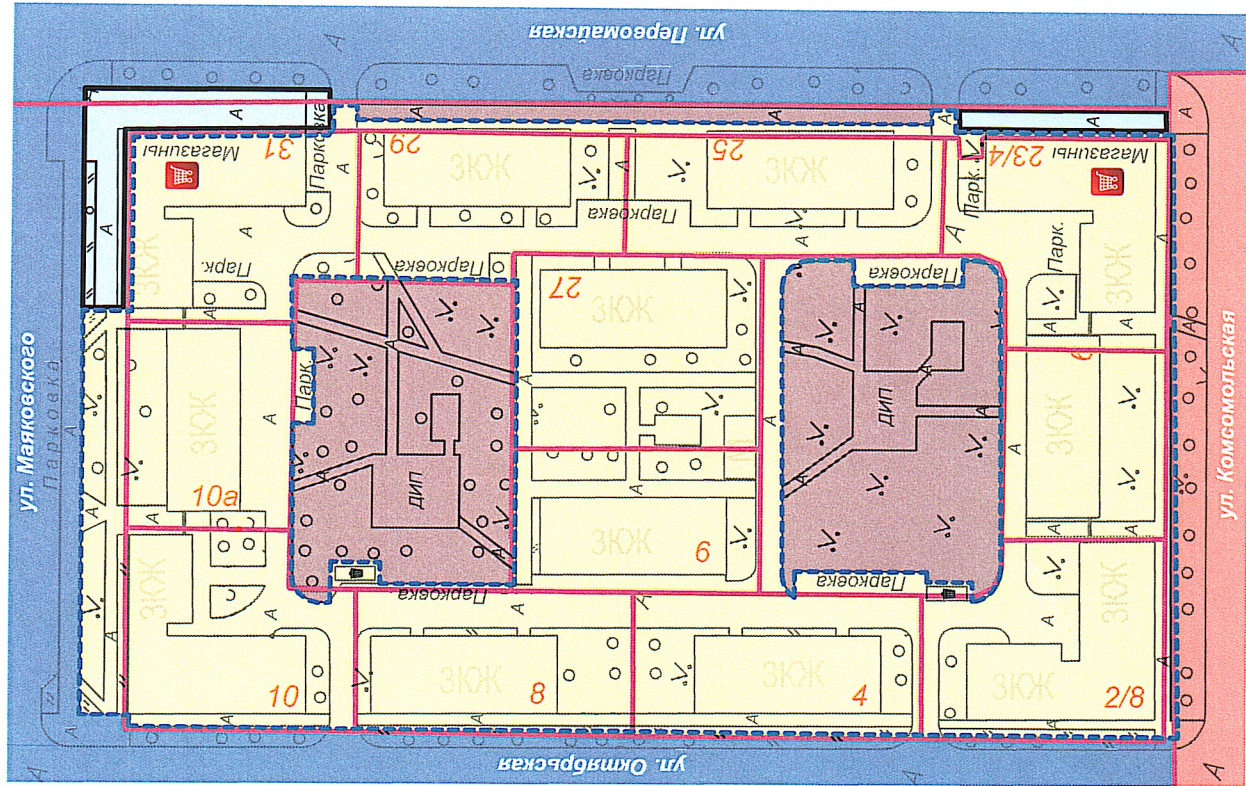
С.В. Сидорова
С.В. Сидорова
С.В. Сидорова

СХЕМА №3

**уборки территорий городского округа Долгопрудный, Московской области
с границами дворовых территорий и границами прилегающих территорий
М 1:1000**

Приложение 2

к постановлению администрации
городского округа Долгопрудный
от 08.06.2026 № 353-ПА/М













Местоположение территории,
обслуживаемой ООО "УК Долгопрудный":

ул. Первомайская
д. 23/4 (кадастровый номер 50:42:0010227:11)
д. 25 (кадастровый номер 50:42:0010227:9)
д. 27 (кадастровый номер 50:42:0010227:10)
д. 29 (кадастровый номер 50:42:0010227:12)
д. 31 (кадастровый номер 50:42:0010227:14)

ул. Октябрьская
д. 2/8 (кадастровый номер 50:42:0010227:8)
д. 4 (кадастровый номер 50:42:0010227:15)
д. 6 (кадастровый номер 50:42:0010227:4)
д. 8 (кадастровый номер 50:42:0010227:7)
д. 10 (кадастровый номер 50:42:0010227:5)
д. 10а (кадастровый номер 50:42:0010227:6)

ул. Комсомольская
д. 6 (кадастровый номер 50:42:0010227:13)

Условные обозначения:

-  Сформированная дворовая территория под МКД с объектами благоустройства
-  Автомобильные дороги общего пользования и прилегающая к ним территория
-  Территория, обслуживаемая дорожными организациями Московской области
-  Территория, закрепленная за объектами предпринимательской деятельности
-  Торговые объекты
-  Городская территория, обслуживаемая МБУ "Благоустройство"
-  Кадастровая граница сформированного земельного участка
-  Граница дворовой территории
-  Граница прилегающей территории
-  Контейнерная площадка

Составил:

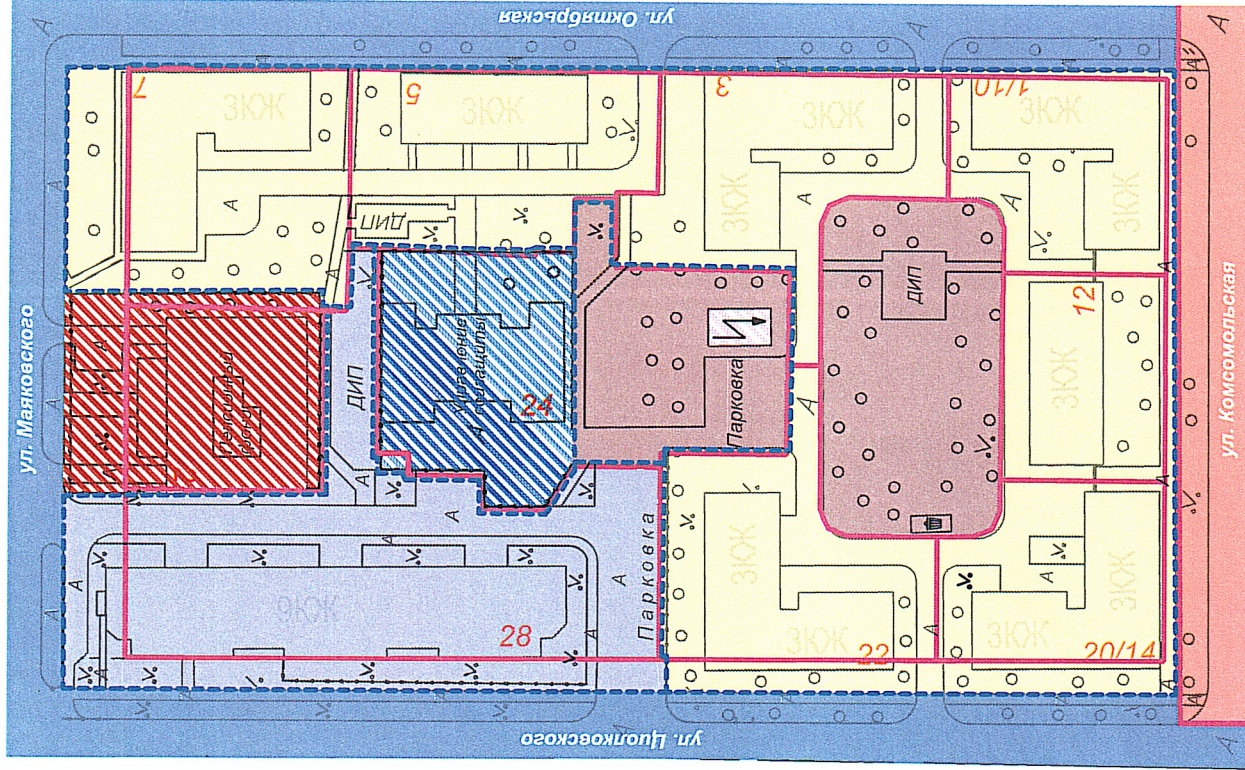
Проверил:

Александр С.В. / С-Б
Олег А.Р. / С-Б
Анна С.С. / С-Б

СХЕМА №4

уборки территорий городского округа Долгопрудный, Московской области с границами дворовых территорий и границами прилегающих территорий М 1:1000

Приложение 3
к постановлению администрации
городского округа Долгопрудный
от 08.06.2026 № 353-ПА/Н



Местоположение территории, обслуживаемой ООО "УК Долгопрудный":

ул. Циолковского
д. 20/14 (кадастровый номер 50:42:0010226:11)
д. 22 (кадастровый номер 50:42:0010226:12)

ул. Октябрьская
д. 1/10 (кадастровый номер 50:42:0010226:7)
д. 3 (кадастровый номер 50:42:0010226:9)
д. 5 (кадастровый номер 50:42:0010226:6)
д. 7 (кадастровый номер 50:42:0010226:8)

ул. Комсомольская
д. 12 (кадастровый номер 50:42:0010226:10)

Местоположение территории, обслуживаемой ООО "КВТ":

ул. Циолковского
д. 28 (кадастровый номер 50:42:0010226:13)

Условные обозначения:

- Сформированная дворовая территория под МКД с объектами благоустройства
- Автомобильные дороги общего пользования и прилегающая к ним территория
- Территория, обслуживаемая дорожными организациями Московской области
- Городская территория, обслуживаемая МБУ "Благоустройство"
- Кадастровая граница сформированного земельного участка
- Граница дворовой территории
- Территория учреждения, обслуживаемая (ПФР)
- Территория учреждения, обслуживаемая (МБУ "ТЭУ" г. Долгопрудный)
- Объекты инженерных систем (коммуникаций)
- Контейнерная площадка

Составил:

С.В. Савкина

Проверил:

Сергей Ю. П.

СХЕМА №5

уборки территорий городского округа Долгопрудный, Московской области с границами дворовых территорий и границами прилегающих территорий
М 1:1000

Приложение 4

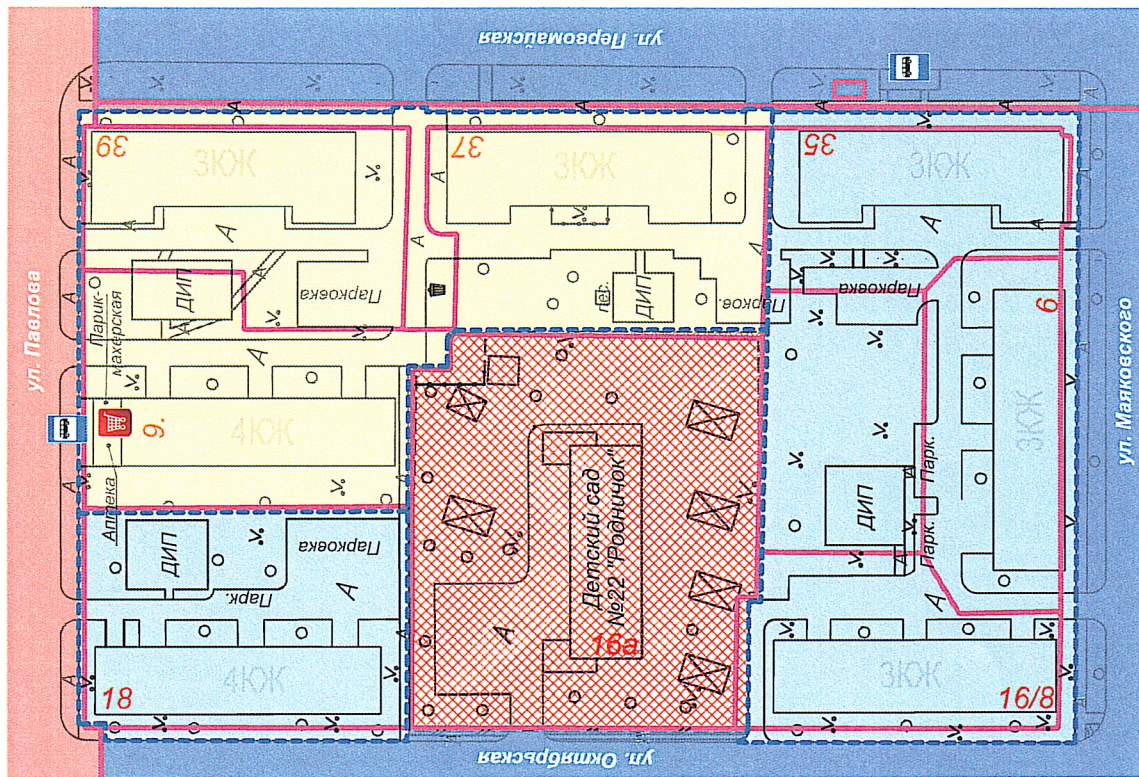
к постановлению администрации городского округа Долгопрудный от 08.06.2026 № 353/П/Н

Местоположение территории, обслуживаемой ООО "УК Долгопрудный":

- ул. Первомайская д. 37 (кадастровый номер 50:42:0010219:4)
- д. 39 (кадастровый номер 50:42:0010219:6)
- ул. Павлова д. 9 (кадастровый номер 50:42:0010219:2)

Местоположение территории, обслуживаемой ООО "УК "Гранада":

- ул. Первомайская д. 35 (кадастровый номер 50:42:0010219:5)
- ул. Октябрьская д. 18 (кадастровый номер 50:42:0010219:3)
- д. 16/8 (кадастровый номер 50:42:0010219:8)
- ул. Маяковского д. 6 (кадастровый номер 50:42:0010219:7)



Условные обозначения:

- Сформированная дворовая территория под МКД с объектами благоустройства
- Автомобильные дороги общего пользования и прилегающая к ним территория
- Территория, обслуживаемая дорожными организациями Московской области
- Городская территория, обслуживаемая МБУ "Благоустройство"
- Кадастровая граница сформированного земельного участка
- Граница дворовой территории
- Дошкольные образовательные учреждения
- Автомобильная остановка
- Торговые объекты
- Контейнерная площадка

Составил:

Проверил:

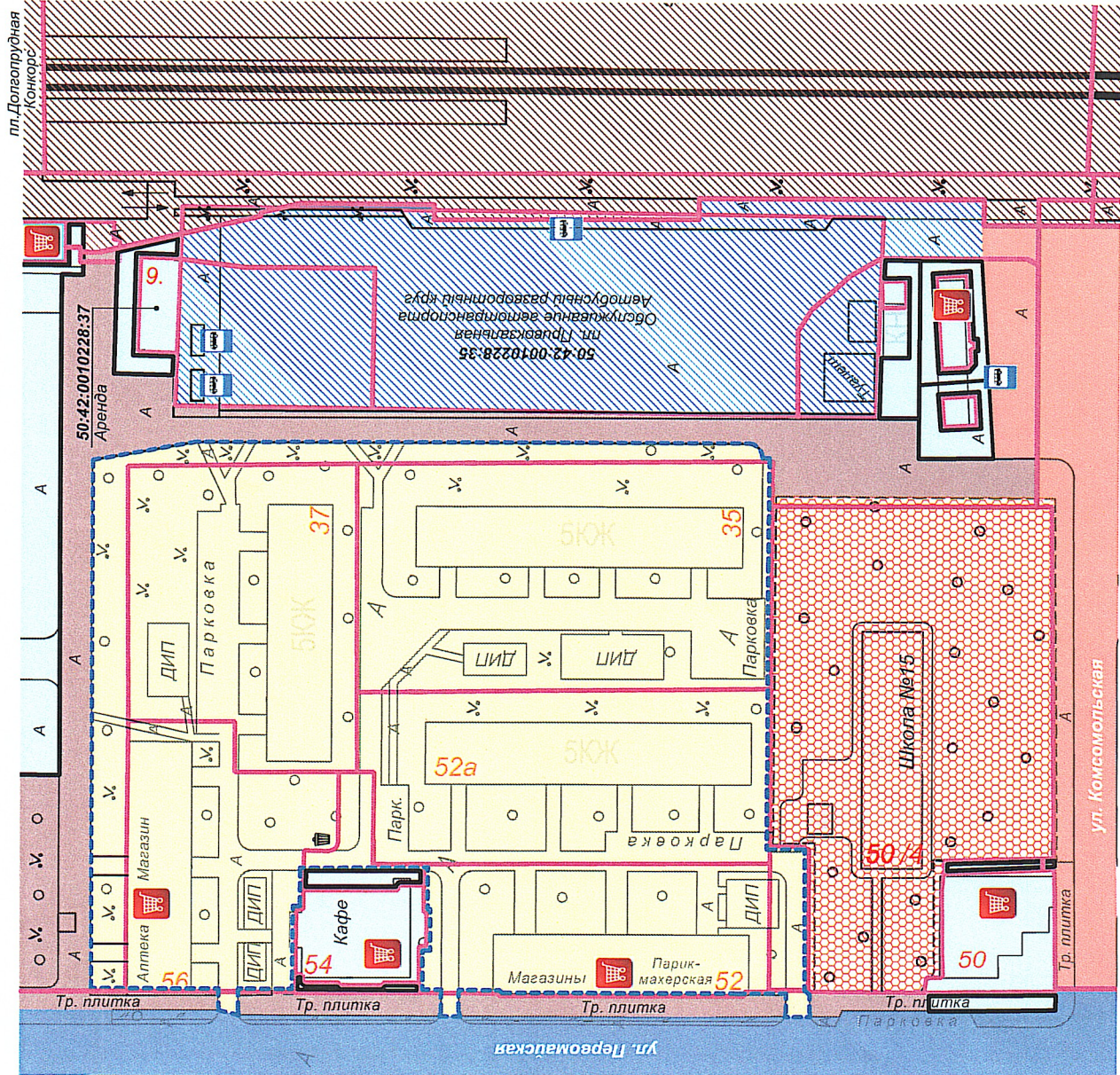
С.В. Ковалева С.В. / 16.06.2026
А.В. Смирнов С.В. / 16.06.2026

СХЕМА №9

уборки территорий городского округа Долгопрудный, Московской области с границами дворовых территорий и границами прилегающих территорий М 1:1000

Приложение 5

к постановлению администрации городского округа Долгопрудный от 08.06.2026 № 353-ПА/Н



Местоположение территории, обслуживаемой ООО "УК Долгопрудный":

ул. Первомайская
д. 52 (кадастровый номер 50:42:0010228:44)
д. 52а (кадастровый номер 50:42:0010228:47)
д. 56 (кадастровый номер 50:42:0010228:46)

ул. Московское шоссе
д. 35 (кадастровый номер 50:42:0010228:48)
д. 37 (кадастровый номер 50:42:0010228:45)

Условные обозначения:

- Сформированная дворовая территория под МКД с объектами благоустройства
- Автомобильные дороги общего пользования и прилегающая к ним территория
- Территория, обслуживаемая дорожными организациями Московской области
- Объекты предпринимательской деятельности
- Торговые объекты
- Кадастровая граница сформированного земельного участка
- Граница дворовой территории
- Граница прилегающей территории
- Территория ОАО "РЖД"
- Городская территория, обслуживаемая МБУ "Благоустройство"
- Автобусная остановка
- Учебное заведение
- Контейнерная площадка
- пл. Привокзальная. Автобусный разворотный круг

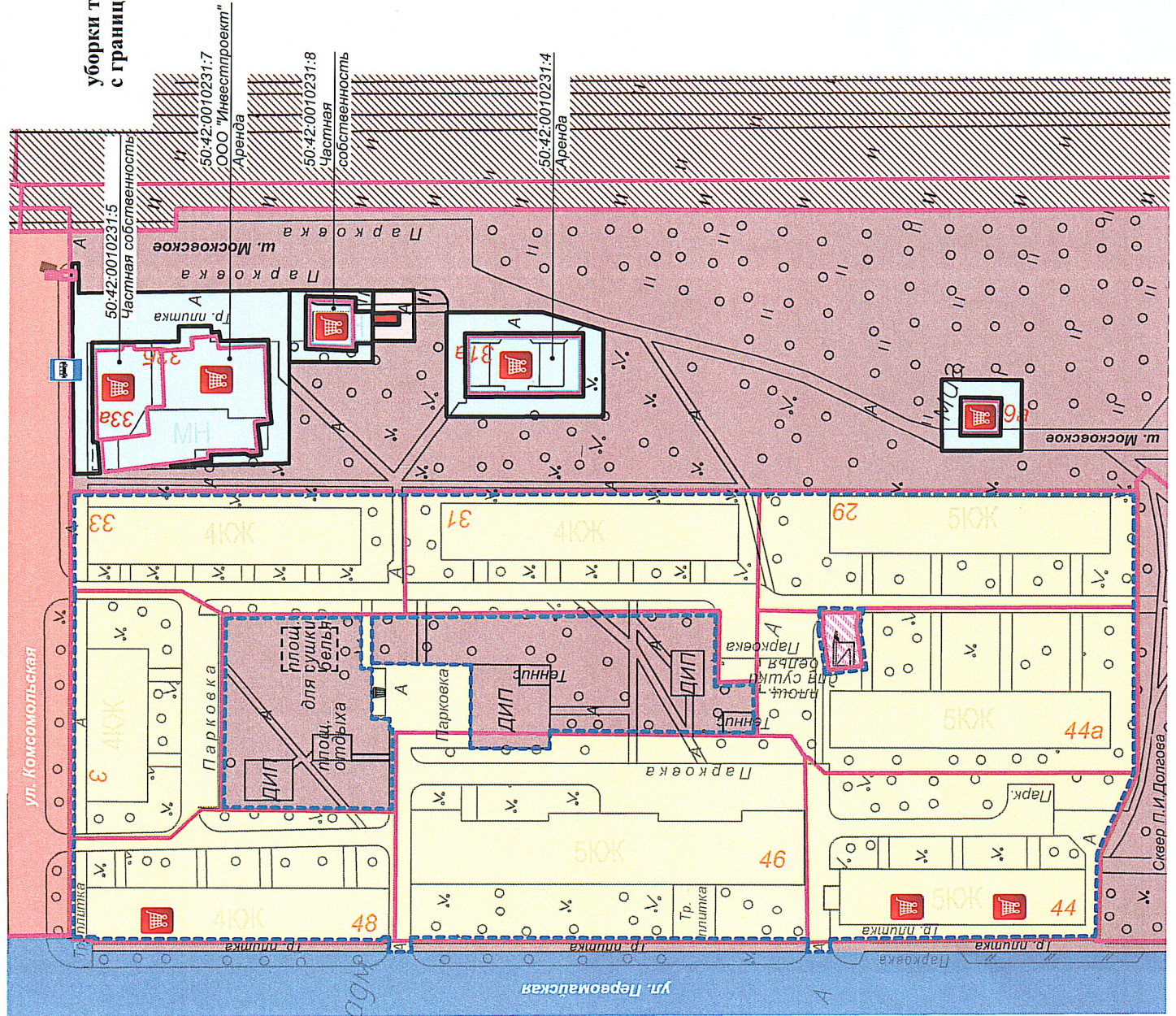
Составил:

Проверил:

И.В.Корова С.В. / С.В.
Сергей П.О. / С.П.О.
Александр С.С. / А.С.С.

СХЕМА №12














**уборки территорий городского округа Долгопрудный, Московской области
с границами дворовых территорий и границами прилегающих территорий
М 1:1000**



Местоположение территории,
обслуживаемой ООО "УК Долгопрудный":

- ул. Первомайская
д. 44 (кадастровый номер 50:42:0010231:53)
д. 44а (кадастровый номер 50:42:0010231:56)
д. 46 (кадастровый номер 50:42:0010231:49)
д. 48 (кадастровый номер 50:42:0010231:48)
- ул. Московское шоссе
д. 29 (кадастровый номер 50:42:0010231:50)
д. 31 (кадастровый номер 50:42:0010231:52)
д. 33 (кадастровый номер 50:42:0010231:55)
- ул. Комсомольская
д. 3 (кадастровый номер 50:42:0010231:54)

Условные обозначения:

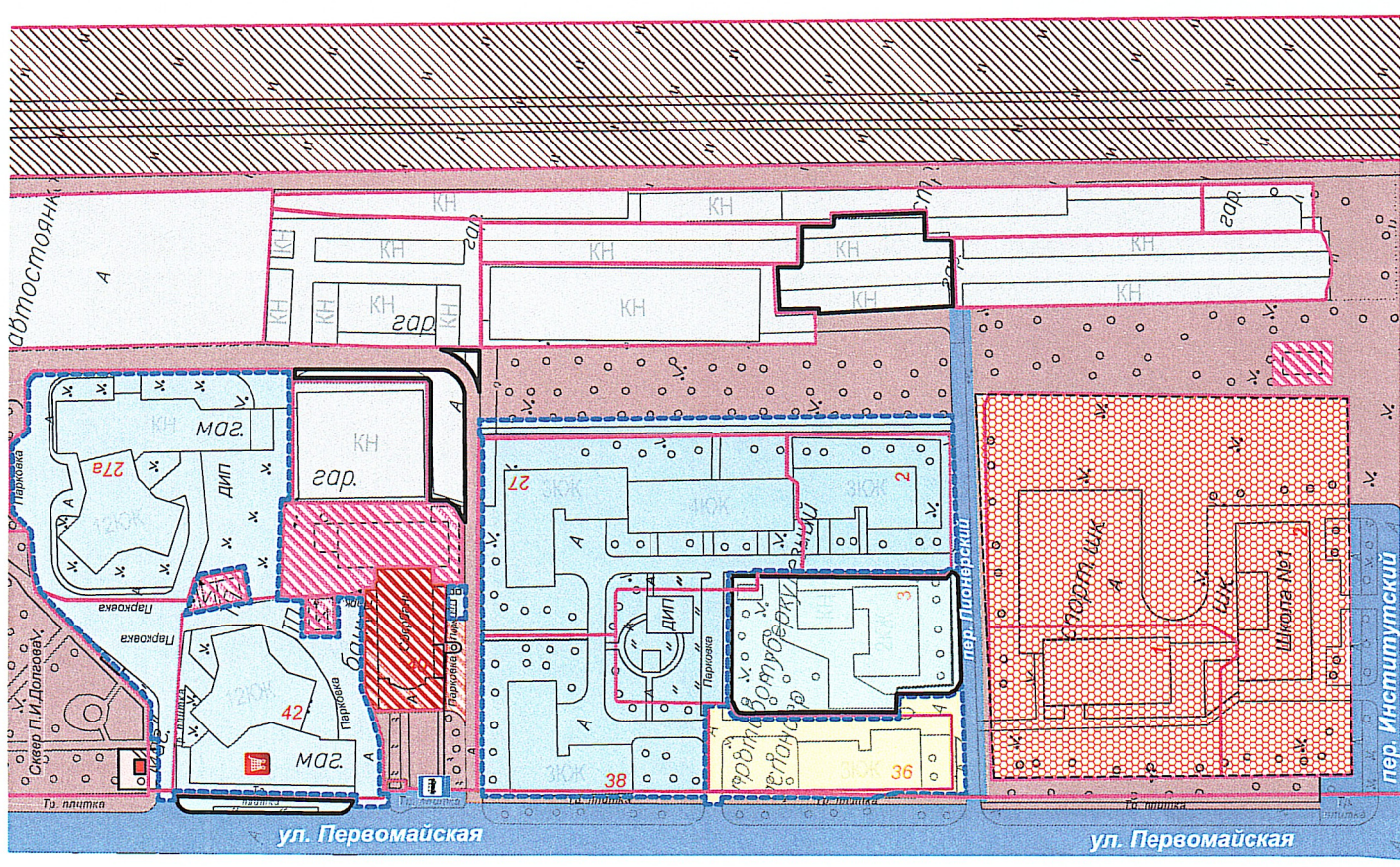
-  Сформированная дворовая территория под МКД с объектами благоустройства
-  Автомобильные дороги общего пользования и прилегающая к ним территория
-  Территория, обслуживаемая дорожными организациями Московской области
-  Объекты предпринимательской деятельности
-  Торговые объекты
-  Кадастровая граница сформированного земельного участка
-  Граница дворовой территории
-  Граница прилегающей территории
-  Территория ОАО "РЖД"
-  Городская территория, обслуживаемая МБУ "Благоустройство"
-  Автобусная остановка
-  Объекты инженерных систем (коммуникаций)
-  Нестационарный торговый объект
-  Контейнерная площадка

Составил:
Проверил:

С. В. Баскина
Олег Н. Д. [Signature]
[Signature]

СХЕМА №12а

Уборки территорий городского округа Долгопрудный, Московской области с границами дворовых территорий и границами прилегающих территорий М 1:1500



- Местоположение территории, обслуживаемой ООО "Стройжилливест":
ул. Первомайская д. 42 (кадастровый номер 50:42:0010231:51)
ул. Московское шоссе д. 27а (кадастровый номер 50:42:0010231:206)
- Местоположение территории, обслуживаемой ООО "УК Долгопрудный":
ул. Первомайская д. 36 (кадастровый номер 50:42:0010231:59)
- Местоположение территории, обслуживаемой ООО "УК "Градада":
ул. Первомайская д. 38 (кадастровый номер 50:42:0010231:57)
ул. Московское шоссе д. 27 (кадастровый номер 50:42:0010231:58)
Пioneрский переулок д. 2 (кадастровый номер 50:42:0010231:60)

Условные обозначения:

	Сформированная дворовая территория под МКД с объектами благоустройства		Нестационарный торговый объект
	Граница прилегающей территории		Объекты инженерных систем (коммуникаций)
	Граница дворовой территории		Территория ОАО "РЖД"
	Кадастровая граница сформированного земельного участка		Территория учреждений
	Автомобильные дороги общего пользования и прилегающая к ним территория		Медицинское учреждение
	Городская территория, обслуживаемая МБУ "Благоустройство"		Территория гаражей, автостоянки
	Территория, закрепленная за торговыми объектами		Автобусная остановка
	Торговые объекты		Контейнерная площадка
	Учебное заведение		

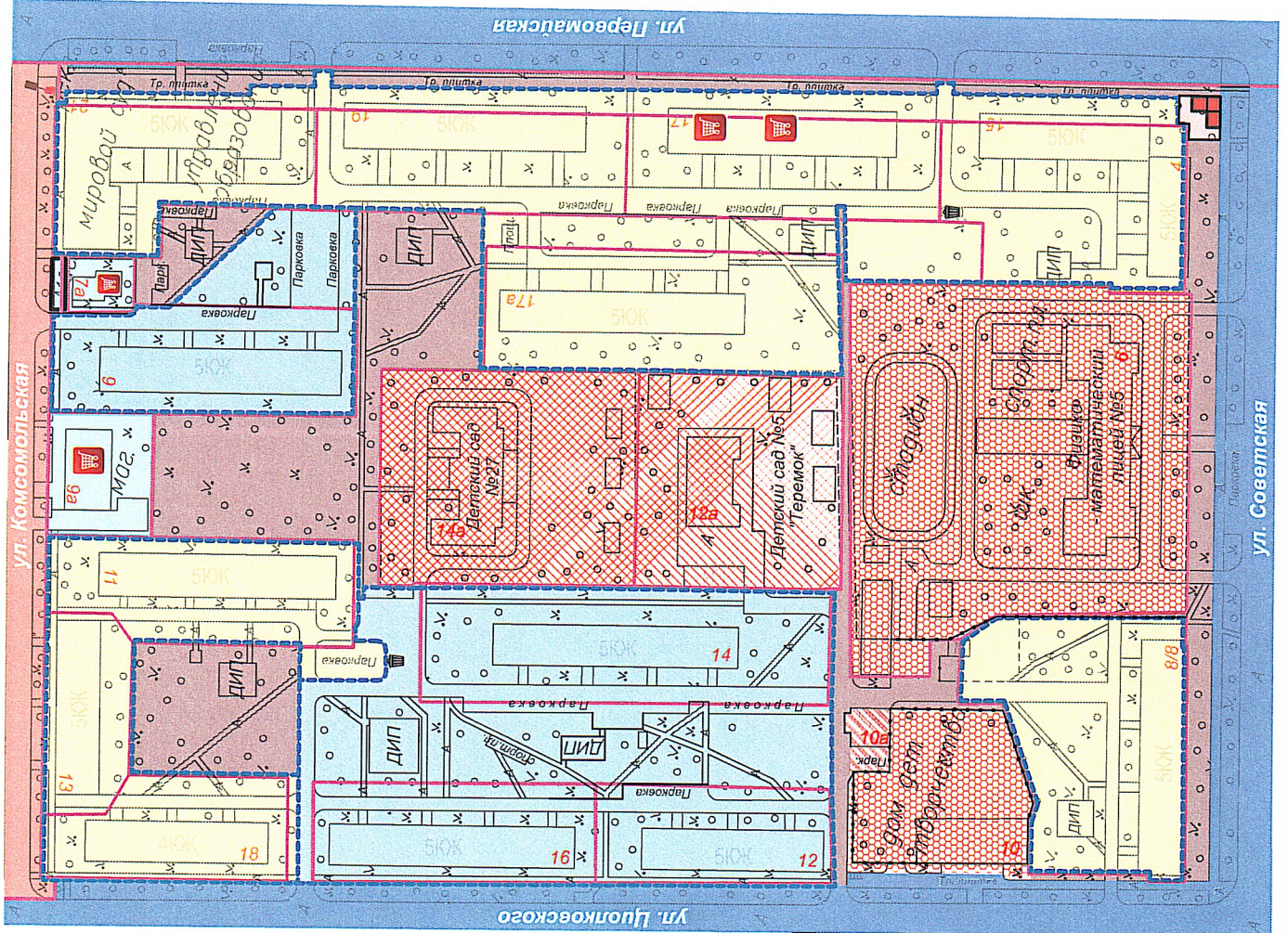
Составил:
Проверил:

Составил: С.В. / 08-1
Проверил: [Signature]

СХЕМА №13

уборки территории городского округа Долгопрудный, Московской области с границами дворовых территорий и границами прилегающих территорий
М 1:1500

Приложение 8
 к постановлению администрации
 городского округа Долгопрудный
 от 08.06.2026 № 353-ПА/Н



Местоположение территории, обслуживаемой ООО "УК Долгопрудный":

- ул. Первомайская**
 д. 17 (кадастровый номер 50:42:0010229:10)
 д. 17а (кадастровый номер 50:42:0010229:11)
 д. 19 (кадастровый номер 50:42:0010229:16)
 д. 21 (кадастровый номер 50:42:0010229:12)

- ул. Советская**
 д. 4/15 (кадастровый номер 50:42:0010229:17)
 д. 8/8 (кадастровый номер 50:42:0010229:24)

- ул. Комсомольская**
 д. 11 (кадастровый номер 50:42:0010229:14)
 д. 13 (кадастровый номер 50:42:0010229:15)

- ул. Цюлковского**
 д. 18 (кадастровый номер 50:42:0010229:20)

Местоположение территории, обслуживаемой ООО "УК "Граната":

- ул. Цюлковского**
 д. 12 (кадастровый номер 50:42:0010229:21)
 д. 14 (кадастровый номер 50:42:0010229:18)
 д. 16 (кадастровый номер 50:42:0010229:19)
ул. Комсомольская
 д. 9 (кадастровый номер 50:42:0010229:13)

Условные обозначения:

- Сформированная дворовая территория под МКД с объектами благоустройства
- Граница прилегающей территории
- Граница дворовой территории
- Кадастровая граница сформированного земельного участка
- Автомобильные дороги общего пользования и прилегающая к ним территория
- Территория, обслуживаемая дорожными организациями Московской области
- Городская территория, обслуживаемая МБУ "Благоустройство"
- Территория, закрепленная за торговыми объектами
- Торговые объекты
- Учебное заведение
- Дошкольные образовательные учреждения
- Нестационарный торговый объект
- Территория учреждений
- Контейнерная площадка

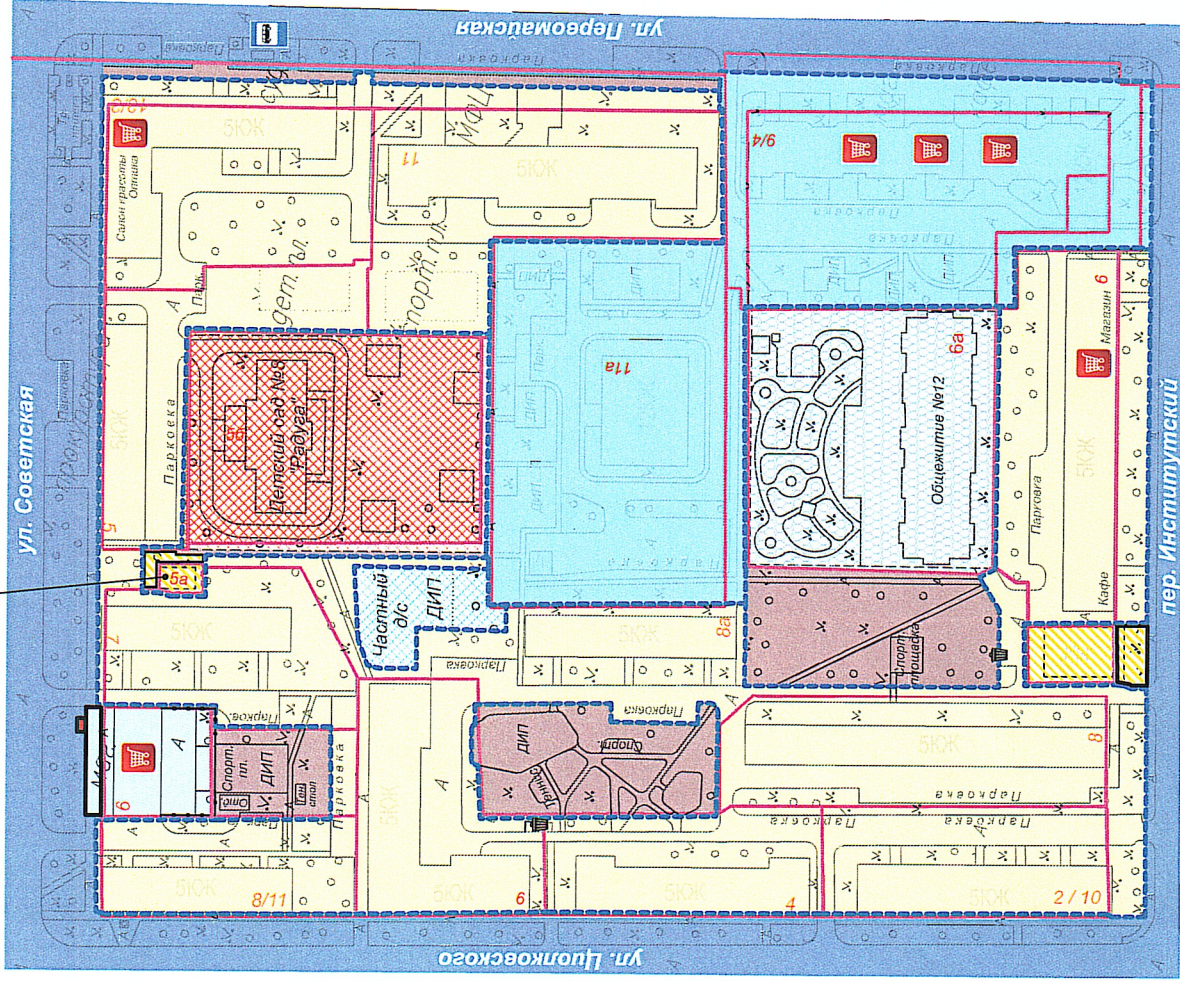
Составил:

Проверил:

С.Б. Иванова
С.В. Иванова

уборки территорий городского округа Долгопрудный, Московской области
с границами дворовых территорий и границами прилегающих территорий
М 1:1500

Собственность
50:42:0010230:6



Местоположение территории, обслуживаемой ООО "УК Долгопрудный":

- ул. Цюлковского д. 2 (кадастровый номер 50:42:0010230:25)
- д. 4 (кадастровый номер 50:42:0010230:26)
- д. 6 (кадастровый номер 50:42:0010230:29)
- д. 8/11 (кадастровый номер 50:42:0010230:27)

ул. Первомайская

- д. 11 (кадастровый номер 50:42:0010230:32)
- д. 13/3 (кадастровый номер 50:42:0010230:31)

Институтский пер.

- д. 6 (кадастровый номер 50:42:0010230:737)
- д. 8 (кадастровый номер 50:42:0010230:24)
- д. 8а (кадастровый номер отсутствует)

ул. Советская

- д. 5 (кадастровый номер 50:42:0010230:30)
- д. 7 (кадастровый номер 50:42:0010230:28)

Местоположение территории, обслуживаемой ООО "Стройжизнивест - эксплуатация":

- ул. Первомайская д. 9/4 (кадастровый номер 50:42:0010230:8, 50:42:0010230:11)
- д. 11а (кадастровый номер 50:42:0010230:21)

Условные обозначения:

- Сформированная дворовая территория под МКД с объектами благоустройства
- Граница прилегающей территории
- Граница дворовой территории
- Кадастровая граница сформированного земельного участка
- Автомобильные дороги общего пользования и прилегающая к ним территория
- Городская территория, обслуживаемая МБУ "Благоустройство"
- Объекты предпринимательской деятельности

- Торговые объекты
- Общественные МФТИ
- Дополнительные образовательные учреждения
- Нестационарный торговый объект
- Частная собственность
- Автобусная остановка
- Контейнерная площадка

Составил:

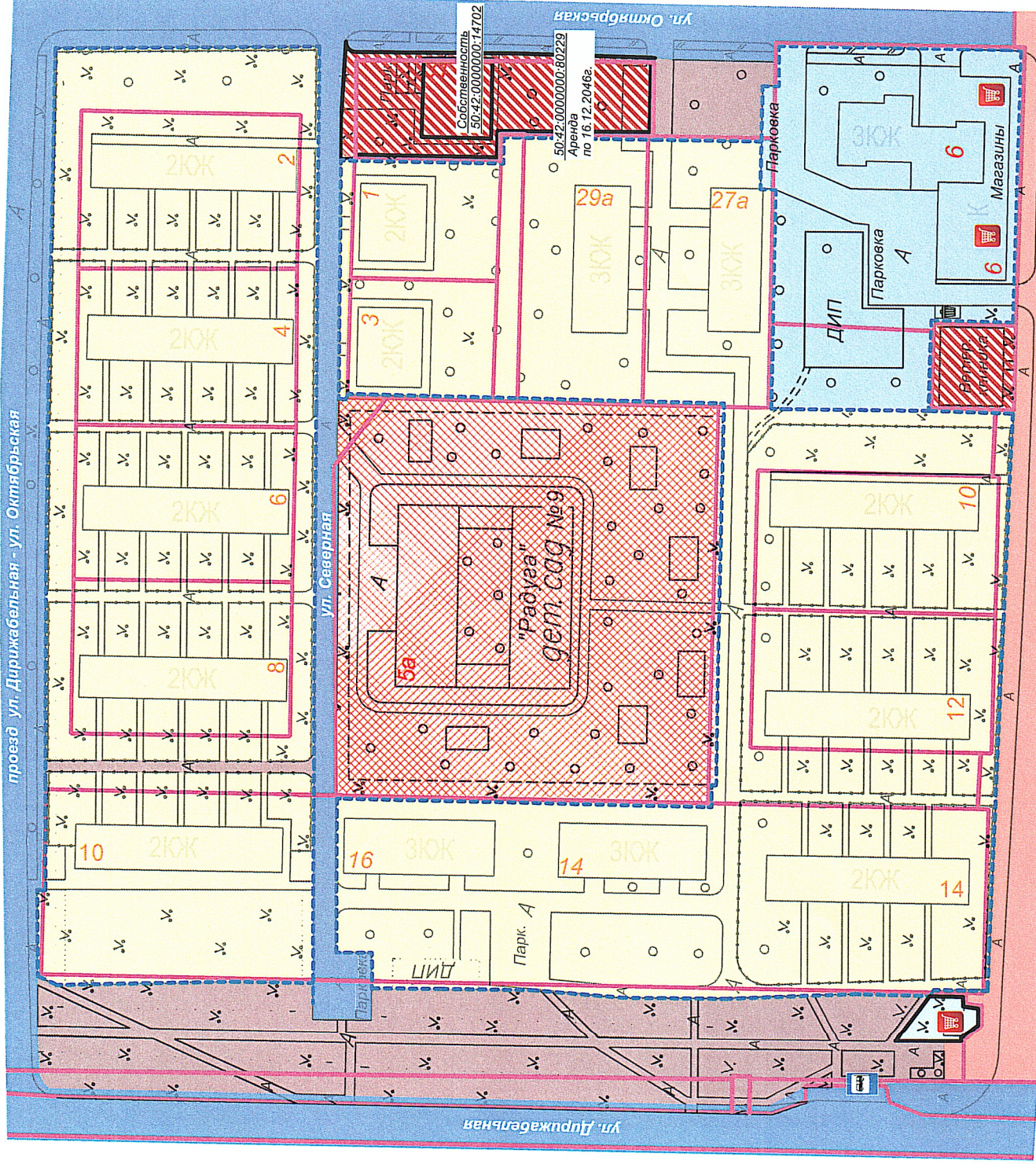
Проверил:

Степанов В. В.
Степанов В. В.

СХЕМА №15

уборки территорий городского округа Долгопрудный, Московской области с границами дворовых территорий и границами прилегающих территорий М 1:1000

Приложение 10
к постановлению администрации
городского округа Долгопрудный
от 28.06.2026 № 353-ПА/Н



Местоположение территории, обслуживаемой ООО "УК Долгопрудный":

- ул. Октябрьская**
д. 27а (кадастровый номер 50:42:0010215:14)
д. 29а (кадастровый номер 50:42:0010215:11)
- ул. Павлова**
д. 10 (кадастровый номер 50:42:0010215:12)
д. 12 (кадастровый номер 50:42:0010215:10)
д. 14 (кадастровый номер 50:42:0010215:4)
- ул. Диржабельная**
д. 14 (кадастровый номер 50:42:0010215:4)
д. 16 (кадастровый номер 50:42:0010215:4)
- ул. Северная**
д. 1 (кадастровый номер 50:42:0010215:9)
д. 2 (кадастровый номер 50:42:0010214:2)
д. 3 (кадастровый номер 50:42:0010215:15)
д. 4 (кадастровый номер 50:42:0010214:1)
д. 6 (кадастровый номер 50:42:0010214:4)
д. 8 (кадастровый номер 50:42:0010214:3)
д. 10 (кадастровый номер 50:42:0010215:4)

Местоположение территории, обслуживаемой ООО "УК"Граната":

- ул. Павлова**
д. 6 (кадастровый номер 50:42:0010215:13)

Условные обозначения:

- Сформированная дворовая территория под МКД с объектами благоустройства
- Автомобильные дороги общего пользования и прилегающая к ним территория
- Территория, обслуживаемая дорожными организациями Московской области
- Территория, закрепленная за торговыми объектами
- Торговые объекты
- Городская территория, обслуживаемая МБУ "Благоустройство"
- Кадастровая граница сформированного земельного участка
- Граница дворовой территории
- Граница прилегающей территории
- Территория учреждений
- Дошкольные образовательные учреждения
- Автобусная остановка
- Контейнерная площадка

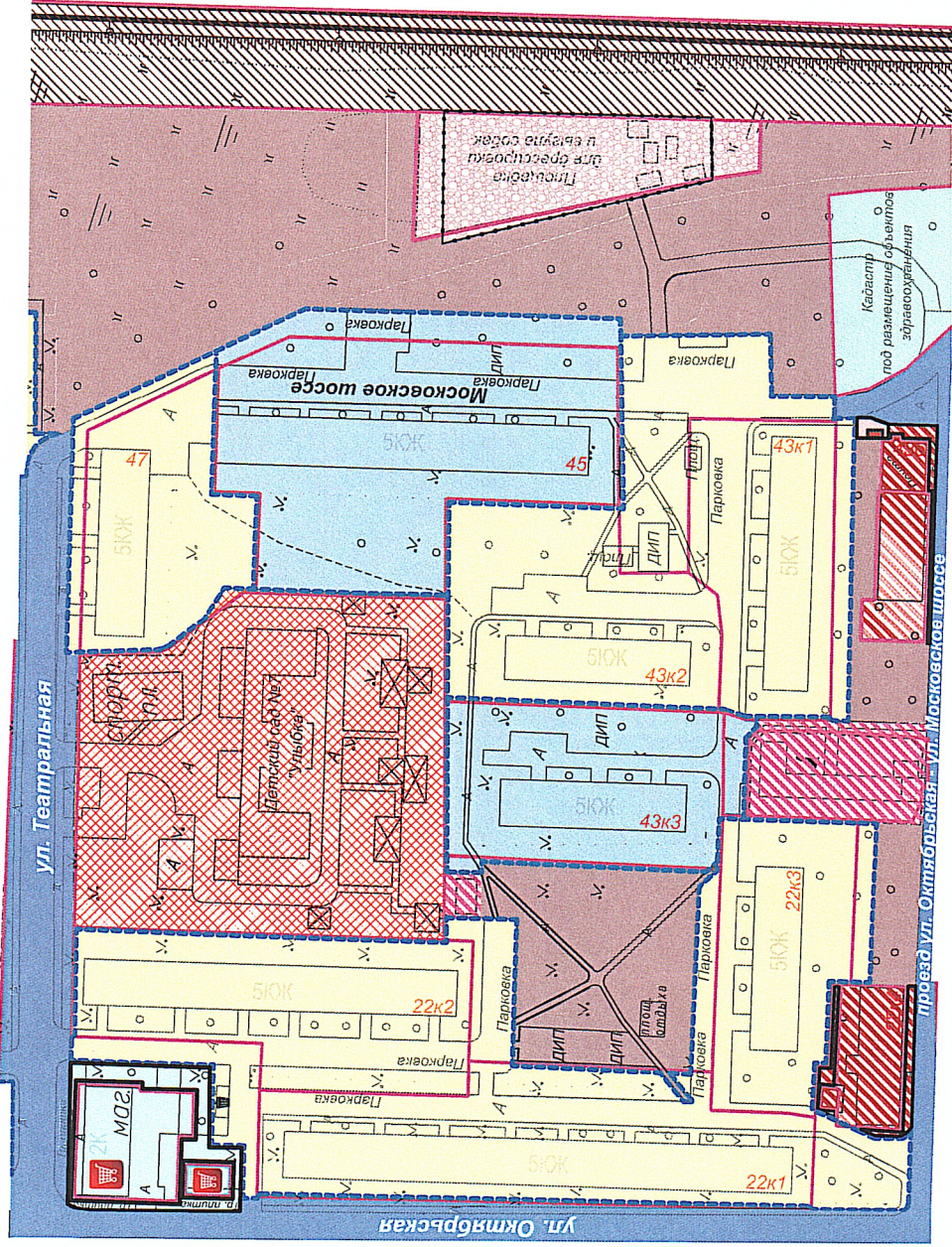
Составил:

Проверил:

М.К.Кочетов С.В. / М.К.
Дорогов А.О. / А.О.
Александров С.И. / С.И.

СХЕМА №16

уборки территорий городского округа Долгопрудный, Московской области с границами дворовых территорий и границами прилегающих территорий М 1:1500



Приложение П
к постановлению администрации
городского округа Долгопрудный
от 08.06.2026 № 355-ПА/Н

- Местоположение территории, обслуживаемой ООО "УК Долгопрудный":**
- ул. Октябрьская
д. 22/1 (кадастровый номер 50:42:0010216:31)
д. 22/2 (кадастровый номер 50:42:0010216:37)
д. 22/3 (кадастровый номер 50:42:0010216:33)
- ул. Московское шоссе**
д. 43/1 (кадастровый номер 50:42:0010216:36)
д. 43/2 (кадастровый номер 50:42:0010216:35)
д. 47 (кадастровый номер 50:42:0010216:34)

- Местоположение территории, обслуживаемой ООО "УК "Градада":**
- ул. Московское шоссе
д. 43/3 (кадастровый номер 50:42:0010216:29)
д. 45 (кадастровый номер 50:42:0010216:32)

Условные обозначения:

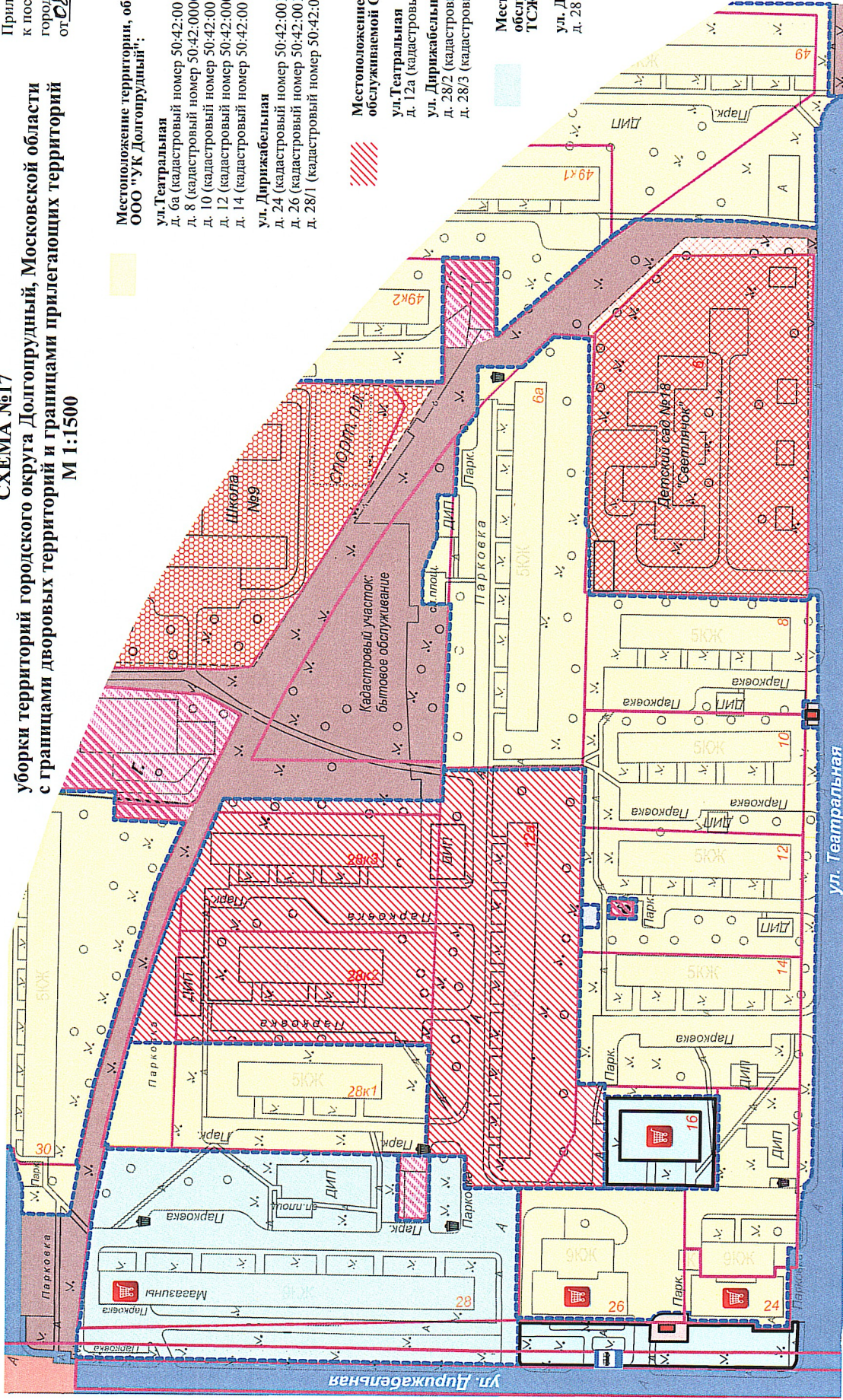
- Сформированная дворовая территория под МКД с объектами благоустройства
- Граница прилегающей территории
- Граница дворовой территории
- Кадастровая граница сформированного земельного участка
- Автомобильные дороги общего пользования и прилегающая к ним территория
- Городская территория, обслуживаемая МБУ "Благоустройство"
- Территория, закрепленная за торговыми объектами
- Торговые объекты
- Дошкольные образовательные учреждения
- Нестационарный торговый объект
- Объекты инженерных систем (коммуникаций)
- Территория ОАО "РЖД"
- Территория учреждений
- Площадка для выгула собак
- Медицинское учреждение
- Контейнерная площадка

Составил:
Проверил:

С.В. Б...
А.В. П...

уборки территорий городского округа Долгопрудный, Московской области с границами дворовых территорий и границами прилегающих территорий М 1:1500

Приложение 12
к постановлению администрации
городского округа Долгопрудный
от 08.06.2026 № 333-П/Д



Местоположение территории, обслуживаемой ООО "УК Долгопрудный":

- ул. Театральная
- д. 6а (кадастровый номер 50:42:0010213:12)
- д. 8 (кадастровый номер 50:42:0000000:47)
- д. 10 (кадастровый номер 50:42:0010213:14)
- д. 12 (кадастровый номер 50:42:0000000:78(641))
- д. 14 (кадастровый номер 50:42:0010213:15)
- ул. Дирижабельная
- д. 24 (кадастровый номер 50:42:0010213:11)
- д. 26 (кадастровый номер 50:42:0010213:6)
- д. 28/1 (кадастровый номер 50:42:0010213:7)

Местоположение территории, обслуживаемой ООО "Теплоперспектива":

- ул. Театральная
- д. 12а (кадастровый номер 50:42:0010213:13)
- ул. Дирижабельная
- д. 28/2 (кадастровый номер 50:42:0010213:9)
- д. 28/3 (кадастровый номер 50:42:0010213:8)

Местоположение территории, обслуживаемой ТСЖ "Дирижабельная 28":

- ул. Дирижабельная
- д. 28 (кадастровый номер 50:42:0010213:10)

Условные обозначения:

- Сформированная дворовая территория под МКД с объектами благоустройства
- Граница прилегающей территории
- Граница дворовой территории
- Кадастровая граница сформированного земельного участка
- Объекты инженерных систем (коммуникаций)
- Нестационарный торговый объект

- Гаражи
- Городская территория, обслуживаемая МБУ "Благоустройство"
- Территория, закрепленная за торговыми объектами
- Торговые объекты
- Дошкольные образовательные учреждения
- Автобусная остановка

- Территория, обслуживаемая дорожными организациями Московской области
- Автомобильные дороги общего пользования и прилегающая к ним территория
- Учебное заведение
- Контейнерная площадка

Составил: *Муромов С.В.*

Проверил: *Орлов А.В.*

СХЕМА №20

уборки территорий городского округа Долгопрудный, Московской области с границами дворовых территорий и границами прилегающих территорий М 1:1000

Приложение 13
к постановлению администрации
городского округа Долгопрудный
от 08.06.2026 № 353-ПА/Н

Местоположение территории, обслуживаемой ООО "УК Долгопрудный":

- ул. Ак. Лаврентьева
- д. 3 (кадастровый номер 50:42:0010310:4759)
- д. 7 (кадастровый номер 50:42:0010310:182)
- д. 15 (кадастровый номер 50:42:0010310:4760)
- ул. Диржабельная
- д. 19/17 (кадастровый номер 50:42:0010310:186)

Местоположение территории, обслуживаемой ООО "КВТ":

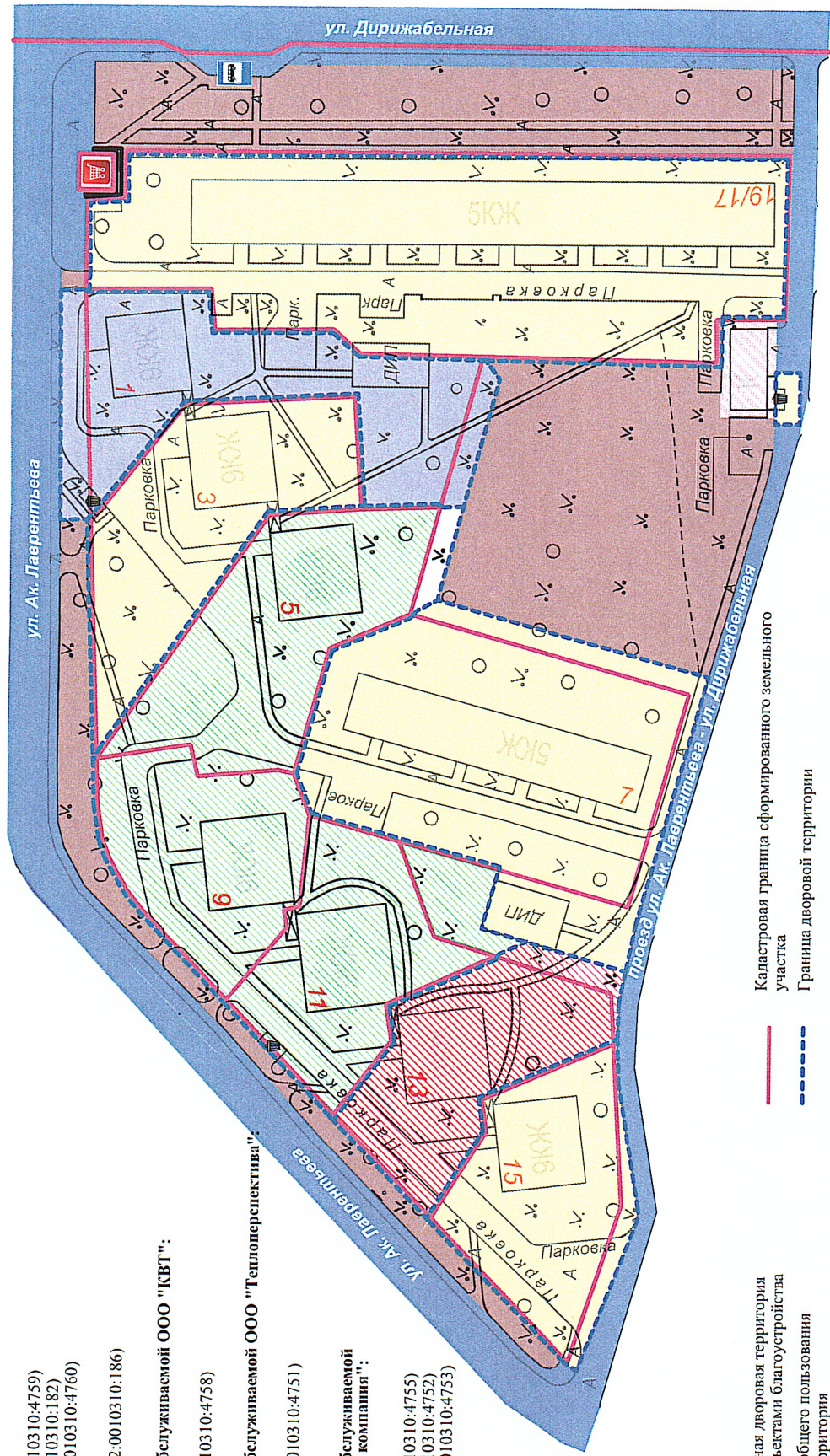
- ул. Ак. Лаврентьева
- д. 1 (кадастровый номер 50:42:0010310:4758)

Местоположение территории, обслуживаемой ООО "Теплоперспектива":

- ул. Ак. Лаврентьева
- д. 13 (кадастровый номер 50:42:0010310:4751)

Местоположение территории, обслуживаемой ООО "Городская управляющая компания":

- ул. Ак. Лаврентьева
- д. 5 (кадастровый номер 50:42:0010310:4755)
- д. 9 (кадастровый номер 50:42:0010310:4752)
- д. 11 (кадастровый номер 50:42:0010310:4753)



Условные обозначения:

- Сформированная дворовая территория под МКД с объектами благоустройства
- Автомобильные дороги общего пользования и прилегающая к ним территория
- Территория, закрепленная за торговыми объектами
- Торговые объекты
- Городская территория, обслуживаемая МБУ "Благоустройство"
- Объекты инженерных систем (коммуникаций)

- Кадастровая граница сформированного земельного участка
- Граница дворовой территории
- Граница прилегающей территории
- Автобусная остановка
- Контейнерная площадка

Составил:

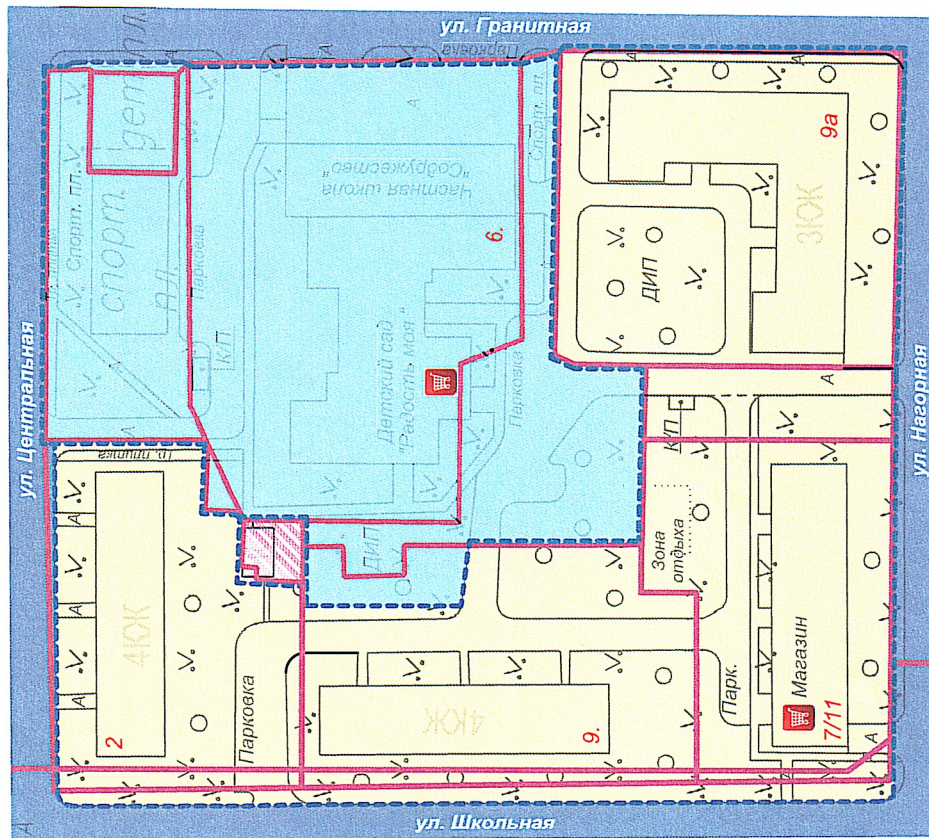
Проверил:

Авксентьев Д.В.
Долгов А.В.
Сидорова С.С.

СХЕМА №28

уборки территорий городского округа Долгопрудный, Московской области с границами дворовых территорий и границами прилегающих территорий М 1:1000

Приложение 14
к постановлению администрации
городского округа Долгопрудный
от 08.06.2026 № 353-ПА/Н



Местоположение территории, обслуживаемой ООО "УК Долгопрудный":








ул. Центральная
д. 2 (кадастровый номер отсутствует)
ул. Школьная
д. 9 (кадастровый номер отсутствует)

ул. Нагорная
д. 9а (кадастровый номер 50:42:0010304:5)
д. 7/1 (кадастровый номер отсутствует)

Местоположение территории, обслуживаемой ООО "Стройинвест - эксплуатация":

ул. Гранитная
д. 6 (кадастровый номер 50:42:0010304:1;
50:42:0010304:252;
50:42:0010304:250;
50:42:0010304:248;
50:42:0010304:251)

Условные обозначения:

-  Сформированная дворовая территория под МКД с объектами благоустройства
-  Автомобильные дороги общего пользования и прилегающая к ним территория
-  Кадастровая граница сформированного земельного участка
-  Граница дворовой территории
-  Граница прилегающей территории
-  Объекты инженерных систем (коммуникаций)
-  Торговые объекты

Составил:

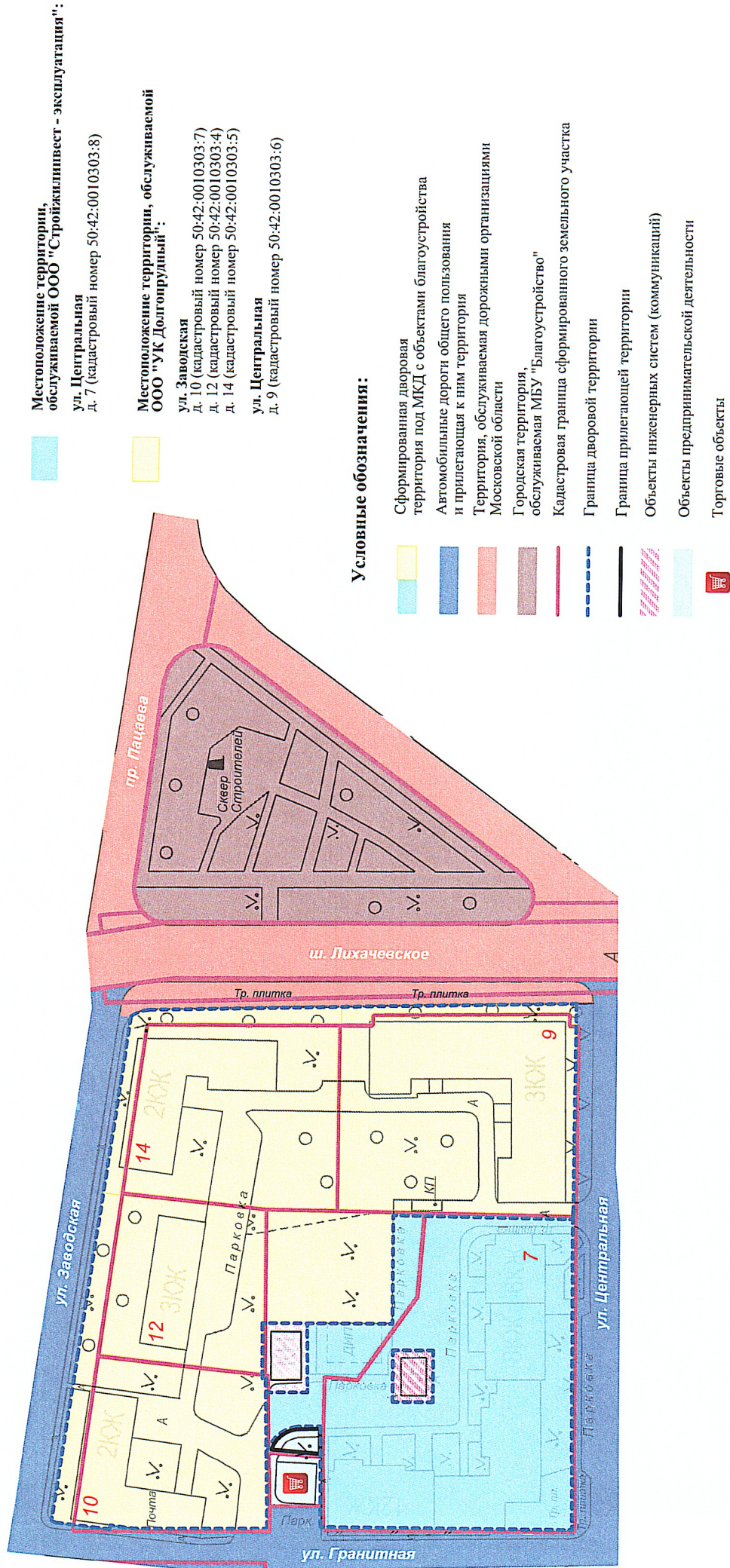
Проверил:

И.В. Куклаева
А.В. Соловьев

СХЕМА №29

**Уборки территорий городского округа Долгопрудный, Московской области с границами дворовых территорий и границами прилегающих территорий
М 1:1000**

Приложение 15
к постановлению администрации
городского округа Долгопрудный
от 08.06.2026 № 353-ПА/Н



Составил:

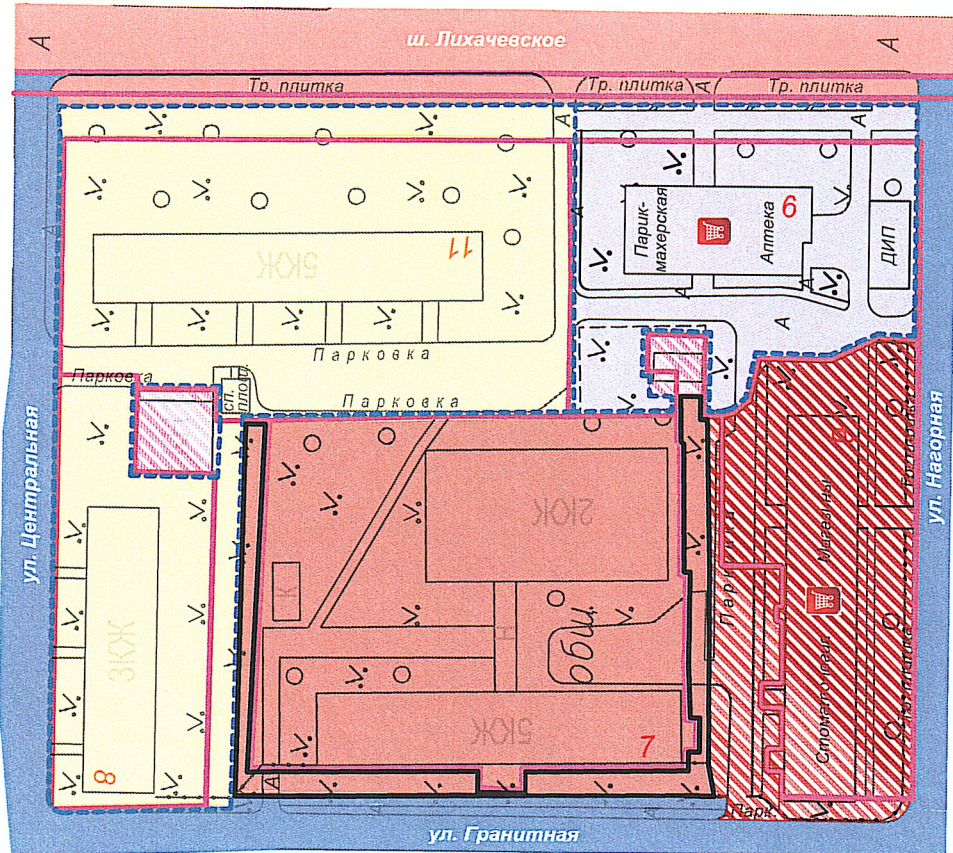
Проверил:

Сборкина Д.В.
Соловьев А.В.
Соловьев С.С.

СХЕМА №30

Уборки территорий городского округа Долгопрудный, Московской области с границами дворовых территорий и границами прилегающих территорий
М 1:1000

Приложение 16
 к постановлению администрации
 городского округа Долгопрудный
 от 08.06.2026 № 353-П/Н



- Местоположение территории, обслуживаемой ООО "УК Долгопрудный":
 ул. Центральная
 д. 8 (кадастровый номер 50:42:0010305:6)
 ул. Лихачевское шоссе
 д. 11 (кадастровый номер 50:42:0010305:7)
- Местоположение территории, обслуживаемой УК ООО "Дрижабль":
 ул. Лихачевское шоссе
 д. 9 (кадастровый номер 50:42:0010305:5)
- Общежитие:
 ул. Гранитная
 д. 7 (кадастровый номер 50:42:0010305:4)

Условные обозначения:

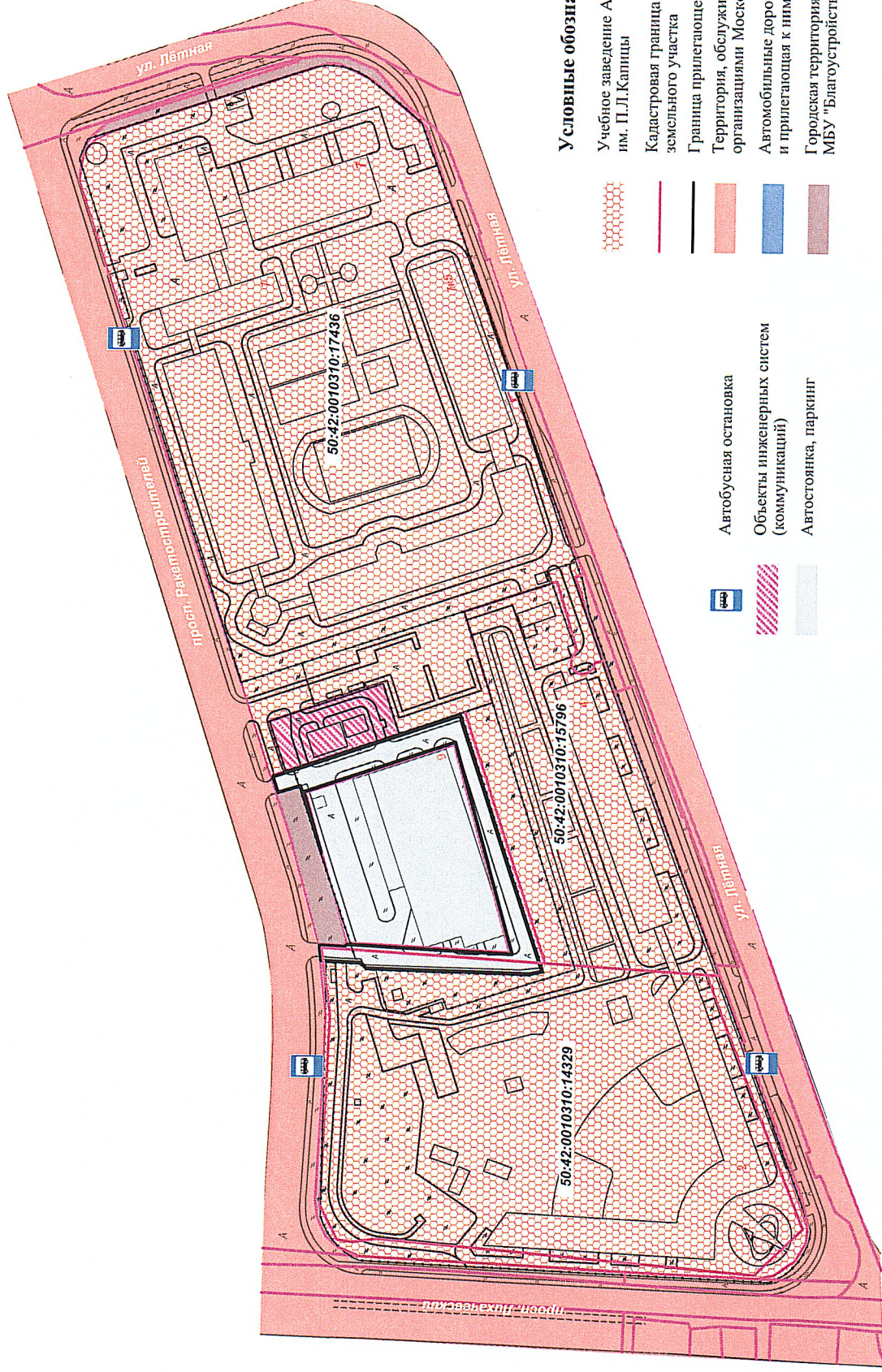
- Сформированная дворовая территория под МКД с объектами благоустройства
- Автомобильные дороги общего пользования и прилегающая к ним территория
- Территория, обслуживаемая дорожными организациями Московской области
- Территория учреждений
- Кадастровая граница сформированного земельного участка
- Граница дворовой территории
- Граница прилегающей территории
- Объекты инженерных систем (коммуникаций)
- Торговые объекты

Составил: *Суворова Д.В.*
 Проверил: *Суворова Д.В.*

СХЕМА №59

**уборки территорий городского округа Долгопрудный, Московской области
с границами прилегающих территорий
М 1:2000**

Приложение 17
к постановлению администрации
городского округа Долгопрудный
от 08.06.2016 № 353-11/11



Условные обозначения:

- | | |
|--|--|
| | Учебное заведение АНОО "Физтех-лицей" им. П.Л.Капицы |
| | Кадастровая граница сформированного земельного участка |
| | Граница прилегающей территории |
| | Территория, обслуживаемая дорожными организациями Московской области |
| | Автомобильные дороги общего пользования и прилегающая к ним территория |
| | Городская территория, обслуживаемая МБУ "Благоустройство" |
| | Автобусная остановка |
| | Объекты инженерных систем (коммуникаций) |
| | Автостоянка, паркинг |

Составил:

Проверил:

С.В. Кочетков
С.В. Кочетков

СХЕМА №180

уборки территорий городского округа Долгопрудный, Московской области с границами прилегающих территорий
М 1:1000

Приложение 18
 к постановлению администрации
 городского округа Долгопрудный
 от 08.06.2026 № 353-1/18/Н



Условные обозначения:

- Автомобильные дороги общего пользования и прилегающая к ним территория
- Городская территория, обслуживаемая МБУ "Благоустройство"
- Кадастровая граница сформированного земельного участка
- Граница прилегающей территории
- Индивидуальная жилая застройка
- Объекты предпринимательской деятельности
- Территория, обслуживаемая собственниками / правообладателями земельных участков, зданий, сооружений, строений
- Торговые объекты
- Территория ОАО "РЖД"
- Автобусная остановка
- Контейнерная площадка

Составил:
Проверил:

Составил: Давыдов А.А. / 08.06.2026
Проверил: [Signature] / 08.06.2026