

Утверждена

(наименование документа об утверждении, включая наименования органов государственной власти или

органов местного самоуправления, принявших решение об утверждении схемы или

подписавших соглашение о перераспределении земельных участков)

от _____ № _____

Схема расположения земельного участка или земельных участков на кадастровом плане территории




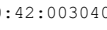
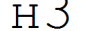


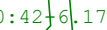
Условный номер земельного участка _____ (указывается в случае, если предусматривается образование двух и более земельных участков)		
Площадь земельного участка _____ 4 279 м² (указывается проектная площадь образуемого земельного участка, вычисленная с использованием федеральной государственной географической информационной системы, обеспечивающей функционирование национальной системы пространственных данных, которой является федеральная государственная географическая информационная система "Единая цифровая платформа "Национальная система пространственных данных" (далее - информационная система), или иных технологических и программных средств с округлением до 1 квадратного метра. Указанное значение площади земельного участка может быть уточнено при проведении кадастровых работ не более чем на десять процентов)		
Обозначение характерных точек границ	Координаты, м (указываются в случае подготовки схемы расположения земельного участка с использованием информационной системы или иных технологических и программных средств. Значения координат, полученные с использованием указанных технологических и программных средств, указываются с округлением до 0,01 метра)	
	X	Y
1	2	3
н1	492 984,59	2 189 456,33
н2	492 990,64	2 189 498,91
н3	492 989,19	2 189 501,94
н4	492 989,99	2 189 507,34
н5	492 991,43	2 189 508,52
н6	492 993,82	2 189 520,04
н7	492 969,74	2 189 524,42
н8	492 969,35	2 189 520,89
н9	492 968,87	2 189 519,62
н10	492 968,31	2 189 518,76
н11	492 967,56	2 189 518,03
н12	492 966,57	2 189 517,57
н13	492 964,64	2 189 517,25
н14	492 926,44	2 189 524,19
н15	492 914,41	2 189 464,09
н16	492 963,17	2 189 456,29
н17	492 963,63	2 189 459,58
н1	492 984,59	2 189 456,33

Система координат МСК-50



Масштаб 1:1 500

Условные обозначения:

-  - Вновь образованная часть границы, сведения о которой достаточны для определения ее местоположения
-  - Существующая часть границы, имеющиеся в ЕГРН сведения о которой достаточны для определения ее местоположения
-  - Граница кадастрового квартала
-  - Обозначение кадастрового квартала
50:42:0030401
-  - Обозначение характерной точки
-  - Вновь образованная характерная точка
-  - Граница зоны с особыми условиями использования территории
-  - Номер зоны с особыми условиями использования территории
50:42+6.177