



Городской округ Долгопрудный Московской области

АДМИНИСТРАЦИЯ

ПОСТАНОВЛЕНИЕ

от 28.04.2026 № 246-ПА/н

О внесении изменений в постановление администрации города Долгопрудного от 14.11.2018 № 667-ПА/н «Об утверждении схем уборки территорий городского округа Долгопрудный Московской области»

В соответствии с Федеральным законом от 06.10.2003 № 131-ФЗ «Об общих принципах организации местного самоуправления в Российской Федерации», Федеральным законом от 20.03.2025 № 33-ФЗ «Об общих принципах организации местного самоуправления в единой системе публичной власти», Законом Московской области от 30.12.2014 № 191/2014-ОЗ «О регулировании дополнительных вопросов в сфере благоустройства в Московской области», Законом Московской области от 24.07.2014 № 106/2014-ОЗ «О перераспределении полномочий между органами местного самоуправления муниципальных образований Московской области и органами государственной власти Московской области», решением Совета депутатов городского округа Долгопрудный Московской области от 22.03.2021 № 19-нр «Об утверждении Правил благоустройства территории городского округа Долгопрудный Московской области», на основании Устава городского округа Долгопрудный Московской области

ПОСТАНОВЛЯЮ:

1. Внести в постановление администрации города Долгопрудного от 14.11.2018 № 667-ПА/н «Об утверждении схем уборки территорий городского округа Долгопрудный Московской области» (далее – постановление) следующие изменения: схемы № 8, № 12, № 15, № 28, № 29, № 42, № 44, № 45, № 46, № 49, № 52, № 141, № 210 уборки территорий городского округа Долгопрудный Московской


области с границами дворовых территорий и прилегающих территорий изложить в новой редакции согласно приложениям 1 – 13 к настоящему постановлению.

2. МКУ «Медиацентр «Долгопрудный» (Ольховская Я.Н.) разместить настоящее постановление в сетевом издании «Официальный сайт администрации города Долгопрудный» в информационно – телекоммуникационной сети «Интернет».

3. Настоящее постановление вступает в силу со дня его официального опубликования (обнародования).

4. Контроль за исполнением настоящего постановления возложить на Нуштаева П.Ю. – первого заместителя главы городского округа.

Глава городского округа



О.А. Сотник

Исп. Кваснюк Е.С.
Тел. 8-495-408-82-55

Разослано: в дело – 1; Прокуратура г. Долгопрудного – 1; Нуштаев П.Ю. – 1 (по МСЭД); Курсова С.В. – 1 (по МСЭД); Коновалов В.В. – 1 (по МСЭД); Ильясова Д.М. – 1 (по МСЭД); Бунтин Е.В. – 1 (по МСЭД); Новиченко А.Н. – 1 (по МСЭД); Иванова Л.С. – 1 (по МСЭД); Черненко И.В. – 1 (по МСЭД); Ольховская Я.Н. – 1 (по МСЭД); Машков Ю.М. – 1 (по МСЭД).

СХЕМА №8

уборки территорий городского округа Долгопрудный, Московской области с границами дворовых территорий и границами прилегающих территорий М 1:1000

Приложение 1
к постановлению администрации
городского округа Долгопрудный
от 22.08.2022 № 246-ДП

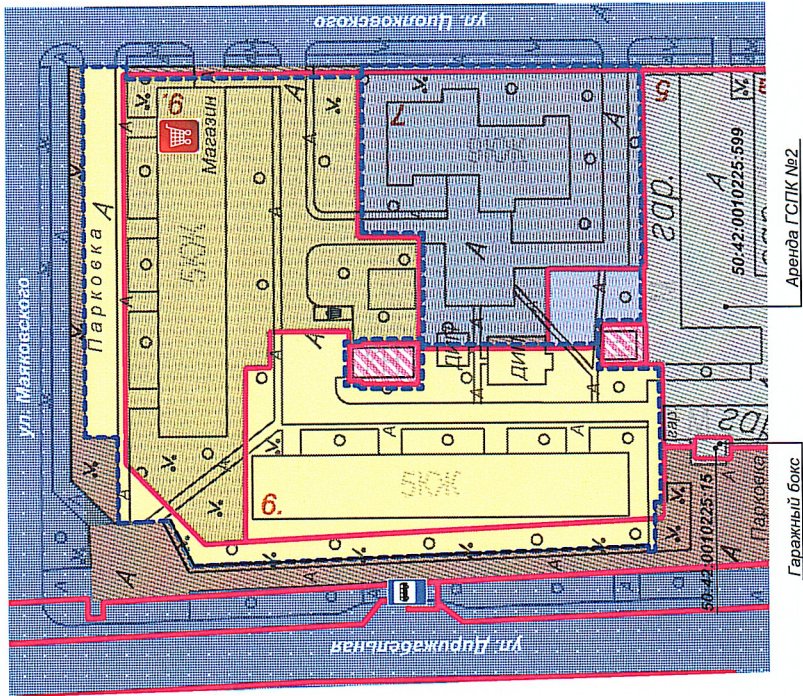
Местоположение территории,
обслуживаемой ООО "УК Долгопрудный":

ул. Цюлковского
д. 9 (кадастровый номер 50:42:0010225:28)

ул. Дирижабельная
д. 6 (кадастровый номер 50:42:0010225:26)

Местоположение территории,
обслуживаемой ООО "КВТ":

ул. Цюлковского
д. 7 (кадастровый номер 50:42:0010225:27)



Условные обозначения:

- Сформированная дворовая территория под МКД с объектами благоустройства
- Автомобильные дороги общего пользования и прилегающая к ним территория
- Торговые объекты
- Кадастровая граница сформированного земельного участка
- Граница дворовой территории
- Объекты инженерных систем (коммуникаций)
- Городская территория, обслуживаемая МБУ "Благоустройство"
- Территория гаражей
- Автобусная остановка
- Контейнерная площадка

Составил:

Проверил:

А.В. Власова А.В. / Лич.
Александр С. Сидоров / Лич.

СХЕМА №12

**уборки территорий городского округа Долгопрудный, Московской области
с границами дворовых территорий и границами прилегающих территорий
М 1:1000**















Местоположение территории,
обслуживаемой ООО "УК Долгопрудный":

ул. **Первомайская**
д. 44 (кадастровый номер 50:42:0010231:53)
д. 44а (кадастровый номер 50:42:0010231:56)
д. 46 (кадастровый номер 50:42:0010231:49)
д. 48 (кадастровый номер 50:42:0010231:48)

ул. **Московское шоссе**
д. 29 (кадастровый номер 50:42:0010231:50)
д. 31 (кадастровый номер 50:42:0010231:52)
д. 33 (кадастровый номер 50:42:0010231:55)

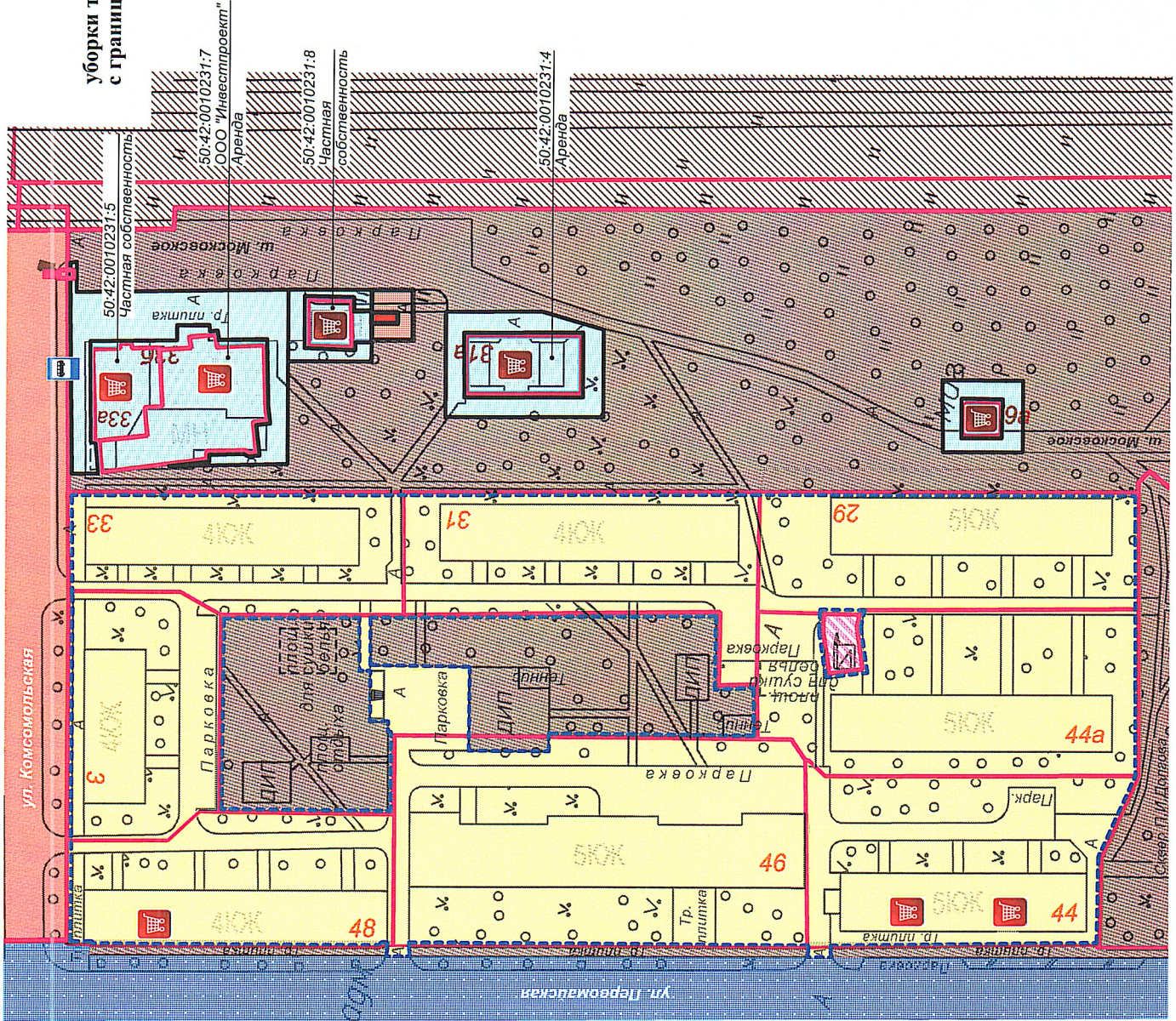
ул. **Комсомольская**
д. 3 (кадастровый номер 50:42:0010231:54)

Условные обозначения:

-  Сформированная дворовая территория под МКД с объектами благоустройства
-  Автомобильные дороги общего пользования и прилегающая к ним территория
-  Территория, обслуживаемая дорожными организациями Московской области
-  Объекты предпринимательской деятельности
-  Торговые объекты
-  Кадастровая граница сформированного земельного участка
-  Граница дворовой территории
-  Граница прилегающей территории
-  Территория ОАО "РЖД"
-  Городская территория, обслуживаемая МБУ "Благоустройство"
-  Автобусная остановка
-  Объекты инженерных систем (коммуникаций)
-  Нестационарный торговый объект
-  Контейнерная площадка

Составил:

Проверил:

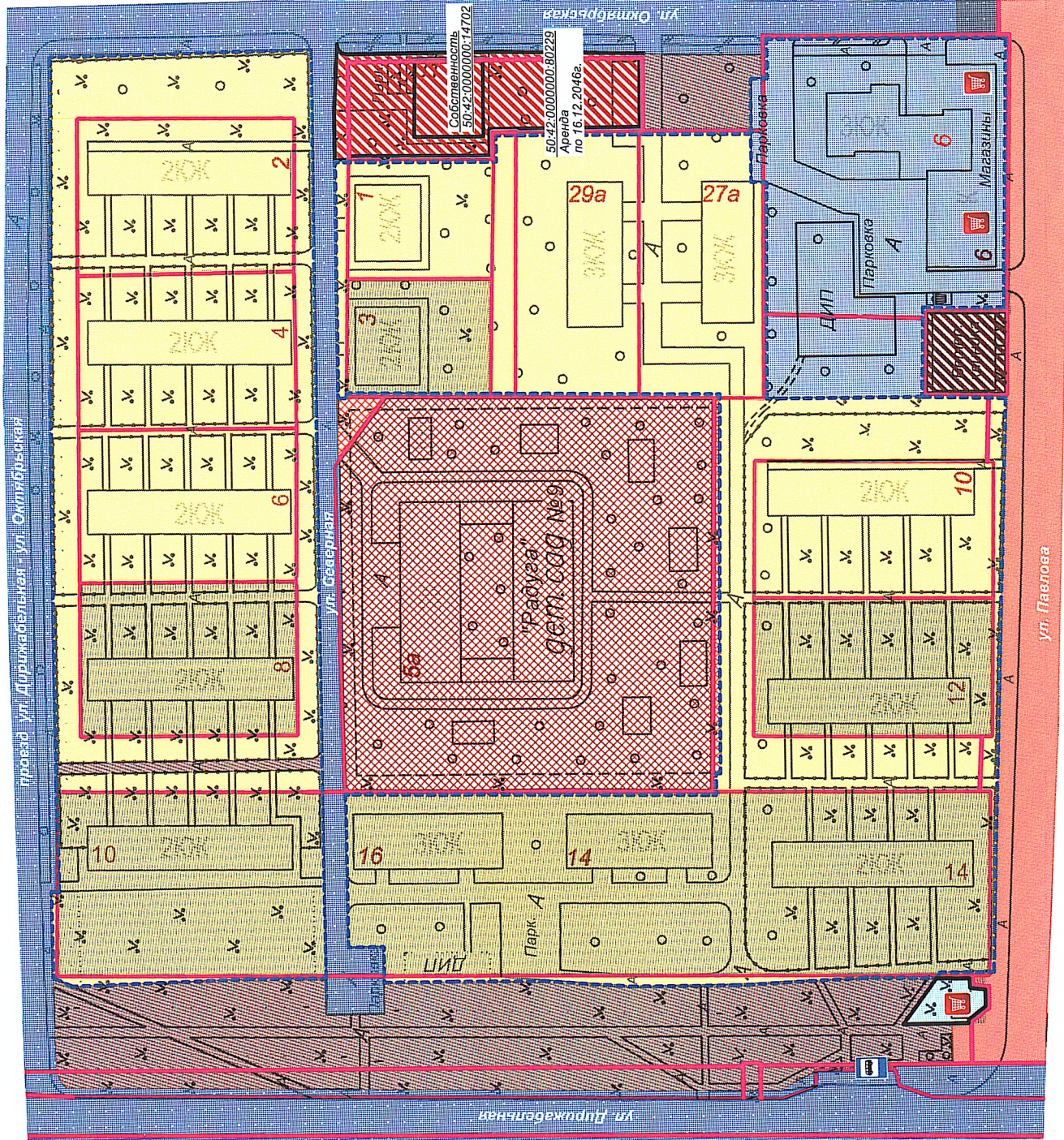


Составил: *Александр С.Р. / С.Р.*
Проверил: *Олег А.О. / А.О.*
Иванов С.И.

СХЕМА №15

уборки территорий городского округа Долгопрудный, Московской области с границами дворовых территорий и границами прилегающих территорий

М 1:1000



Приложение 3
к постановлению администрации
городского округа Долгопрудный
от 28.04.2016 № 876-П/17

Местоположение территории, обслуживаемой ООО "УК Долгопрудный":

- ул. Октябрьская
- д. 27а (кадастровый номер 50:42:0010215:14)
- д. 29а (кадастровый номер 50:42:0010215:11)
- ул. Павлова
- д. 10 (кадастровый номер 50:42:0010215:12)
- д. 12 (кадастровый номер 50:42:0010215:10)
- д. 14 (кадастровый номер 50:42:0010215:4)
- ул. Диржабельная
- д. 14 (кадастровый номер 50:42:0010215:4)
- д. 16 (кадастровый номер 50:42:0010215:4)
- ул. Северная
- д. 1 (кадастровый номер 50:42:0010215:9)
- д. 2 (кадастровый номер 50:42:0010214:2)
- д. 3 (кадастровый номер 50:42:0010215:15)
- д. 4 (кадастровый номер 50:42:0010214:1)
- д. 6 (кадастровый номер 50:42:0010214:4)
- д. 8 (кадастровый номер 50:42:0010214:3)
- д. 10 (кадастровый номер 50:42:0010215:4)

Местоположение территории, обслуживаемой ООО "УК"Гранда":

- ул. Павлова
- д. 6 (кадастровый номер 50:42:0010215:13)

Условные обозначения:

- Сформированная дворовая территория под МКД с объектами благоустройства
- Автомобильные дороги общего пользования и прилегающая к ним территория
- Территория, обслуживаемая дорожными организациями Московской области
- Территория, закрепленная за торговыми объектами
- Торговые объекты
- Городская территория, обслуживаемая МБУ "Благоустройство"
- Кадастровая граница сформированного земельного участка
- Граница дворовой территории
- Граница прилегающей территории
- Территория учреждений
- Дошкольные образовательные учреждения
- Автобусная остановка
- Контейнерная площадка

Составил:

Шванге С.В. / д.м.

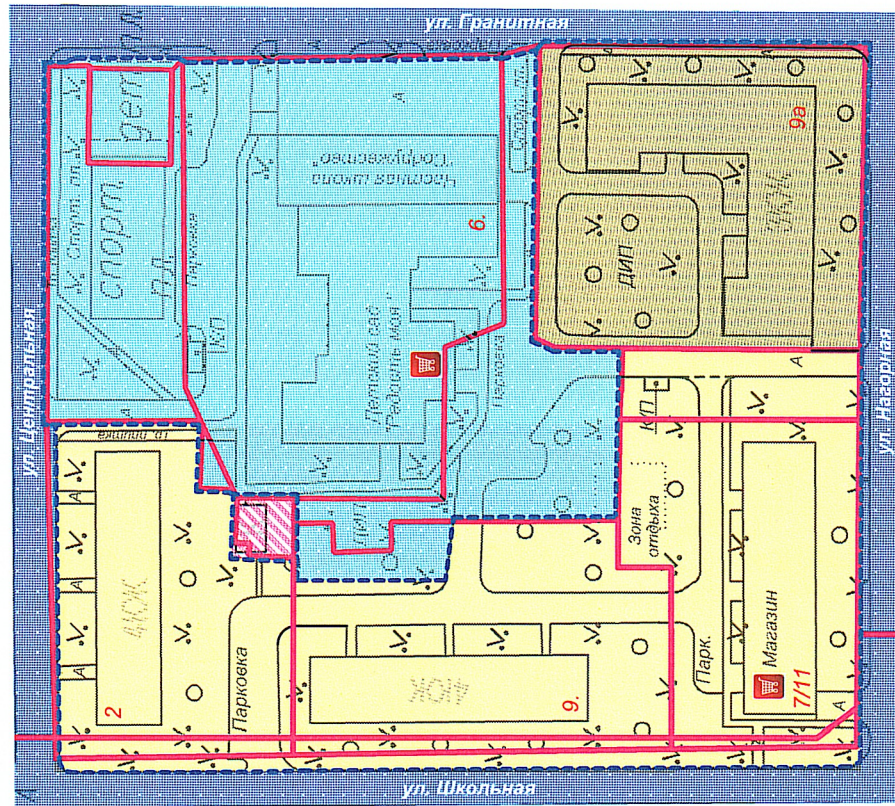
Проверил:

Орлов Н.О. / д.м.
Климова С.И.

СХЕМА №28

уборки территорий городского округа Долгопрудный, Московской области с границами дворовых территорий и границами прилегающих территорий М 1:1000

Приложение 4
к постановлению администрации
городского округа Долгопрудный
от 28.07.2022 № 24/22/22



Местополюсе территории, обслуживаемой ООО "УК Долгопрудный":

ул. Центральная
д. 2 (кадастровый номер отсутствует)









ул. Школьная
д. 9 (кадастровый номер отсутствует)

ул. Нагорная
д. 9а (кадастровый номер 50:42:0010304:5)
д. 7/11 (кадастровый номер отсутствует)

Местополюсе территории, обслуживаемой ООО "Стройжилинвест - эксплуатация":

ул. Гранитная
д. 6 (кадастровый номер 50:42:0010304:1;
50:42:0010304:252;
50:42:0010304:250;
50:42:0010304:248;
50:42:0010304:251)

Условные обозначения:

-  Сформированная дворовая территория под МКД с объектами благоустройства
-  Автомобильные дороги общего пользования и прилегающая к ним территория
-  Кадастровая граница сформированного земельного участка
-  Граница дворовой территории
-  Граница прилегающей территории
-  Объекты инженерных систем (коммуникаций)
-  Торговые объекты
-  Городские территории, обслуживаемая МБУ "Благоустройство"

Составил:

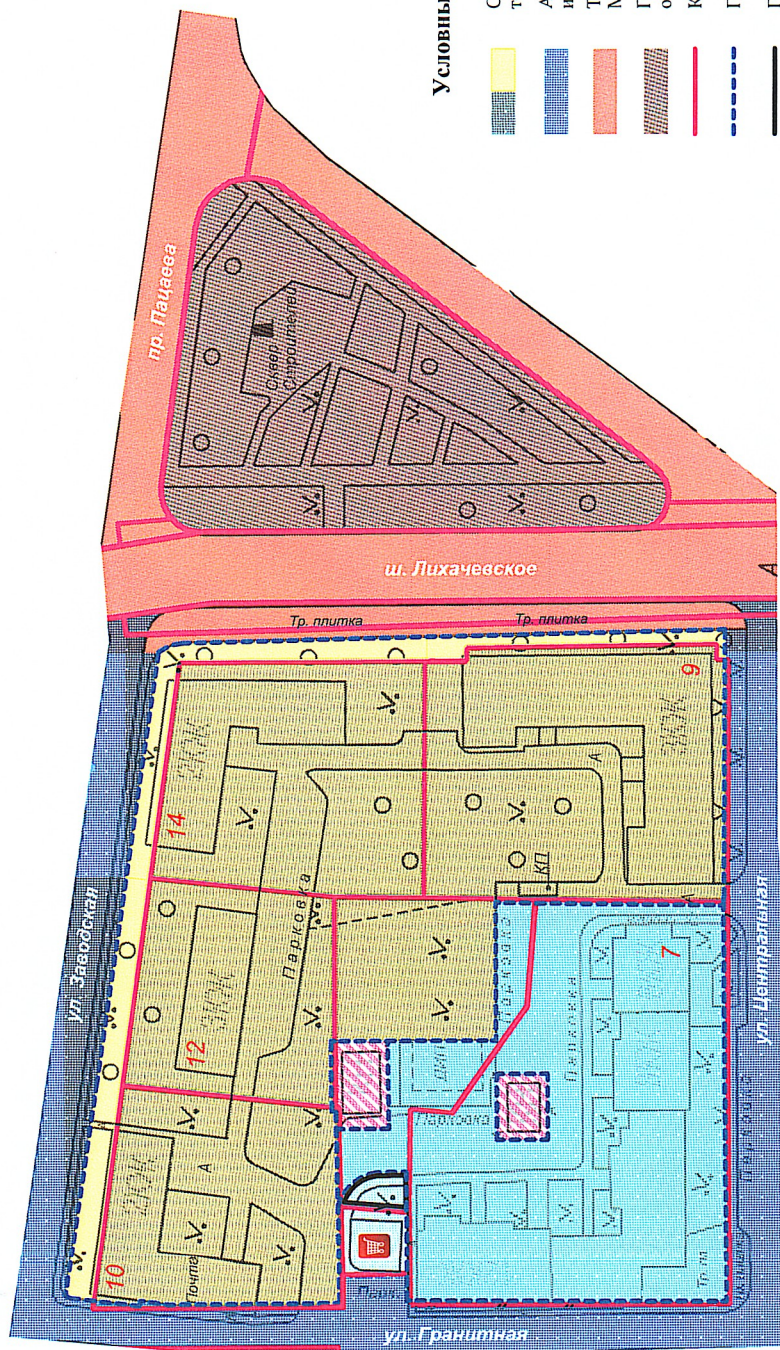
Проверил:

Авнина С.В. / 14
Давыдов К.А. / 14
Давыдов С.С.

СХЕМА №29

уборки территорий городского округа Долгопрудный, Московской области с границами дворовых территорий и границами прилегающих территорий
М 1:1000

Приложение 5
к постановлению администрации
городского округа Долгопрудный
от 28.04.2016 № 876-17/11



Местоположение территории, обслуживаемой ООО "Стройклининг-эксплуатация":
ул. Центральная
д. 7 (кадастровый номер 50:42:0010303:8)

Местоположение территории, обслуживаемой ООО "ДГБ":
ул. Заводская
д. 10 (кадастровый номер 50:42:0010303:7)
д. 12 (кадастровый номер 50:42:0010303:4)
д. 14 (кадастровый номер 50:42:0010303:5)
ул. Центральная
д. 9 (кадастровый номер 50:42:0010303:6)

Условные обозначения:

- Сформированная дворовая территория под МКД с объектами благоустройства
- Автомобильные дороги общего пользования и прилегающая к ним территория
- Территория, обслуживаемая дорожными организациями Московской области
- Городская территория, обслуживаемая МБУ "Благоустройство"
- Кадастровая граница сформированного земельного участка
- Граница дворовой территории
- Граница прилегающей территории
- Объекты инженерных систем (коммуникаций)
- Объекты предпринимательской деятельности
- Торговые объекты

Составил:

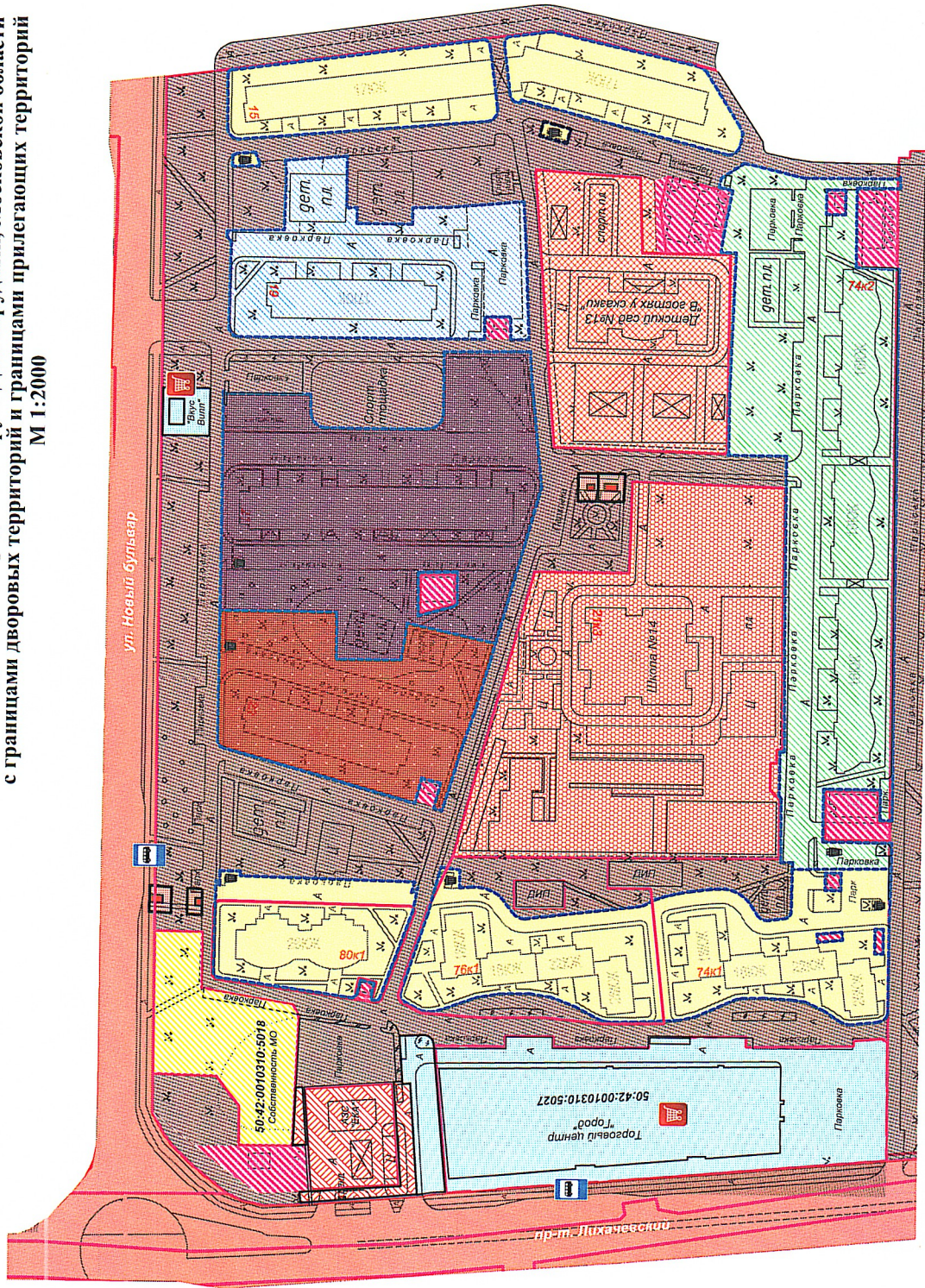
Проверил:

Александр О.В. / Лев
Олег Н.В. / Ю
Михаил С.С.

СХЕМА №42

уборки территорий городского округа Долгопрудный, Московской области с границами дворовых территорий и границами прилегающих территорий М 1:2000

Приложение 6
к постановлению администрации
городского округа Долгопрудный
от 28.04.2021 № 27/п. ГД



Местоположение территории, обслуживаемой ООО "УК Долгопрудный":
Лихачевский пр.
д. 74корп.1 (кадастровый номер 50:42:0010310:5032)
д. 76корп.1 (кадастровый номер 50:42:0010310:5028)
д. 80корп.1 (кадастровый номер 50:42:0010310:5021)
ул. Новый бульвар
д. 15 (кадастровый номер 50:42:0010310:5015)

Местоположение территории, обслуживаемой ТСЖ "Новый бульвар, 19":
ул. Новый бульвар
д. 19 (кадастровый номер 50:42:0010310:5025)

Местоположение территории, обслуживаемой ТСЖ "Новый бульвар, 21":
ул. Новый бульвар
д. 21 (кадастровый номер 50:42:0010310:5024)

Местоположение территории, обслуживаемой ТСЖ "Наш дом - Новый бульвар":
ул. Новый бульвар
д. 23 (кадастровый номер 50:42:0010310:5022)

Местоположение территории, обслуживаемой ООО "Городская управляющая компания":
Лихачевский пр.
д. 74корп.2 (кадастровый номер 50:42:0010310:5034)

Условные обозначения:

- Сформированная дворовая территория под МКД с объектами благоустройства
- Дошкольное образовательное учреждение
- Учебное заведение
- Нестационарный торговый объект
- Городская территория, обслуживаемая МБУ "Благоустройство"

- Граница прилегающей территории
- Граница дворовой территории
- Автозаправка
- Автобусная остановка
- Территория, обслуживаемая дорожными организациями Московской области
- Объекты инженерных систем (коммуникации)

- Кадастровая граница сформированного земельного участка
- Территория, закрепленная за торговыми объектами
- Торговые объекты
- Контейнерная площадка
- Собственность

Составил:

Проверил:

СХЕМА №44










**уборки территорий городского округа Долгопрудный, Московской области
с границами дворовых территорий и границами прилегающих территорий
М 1:1000**

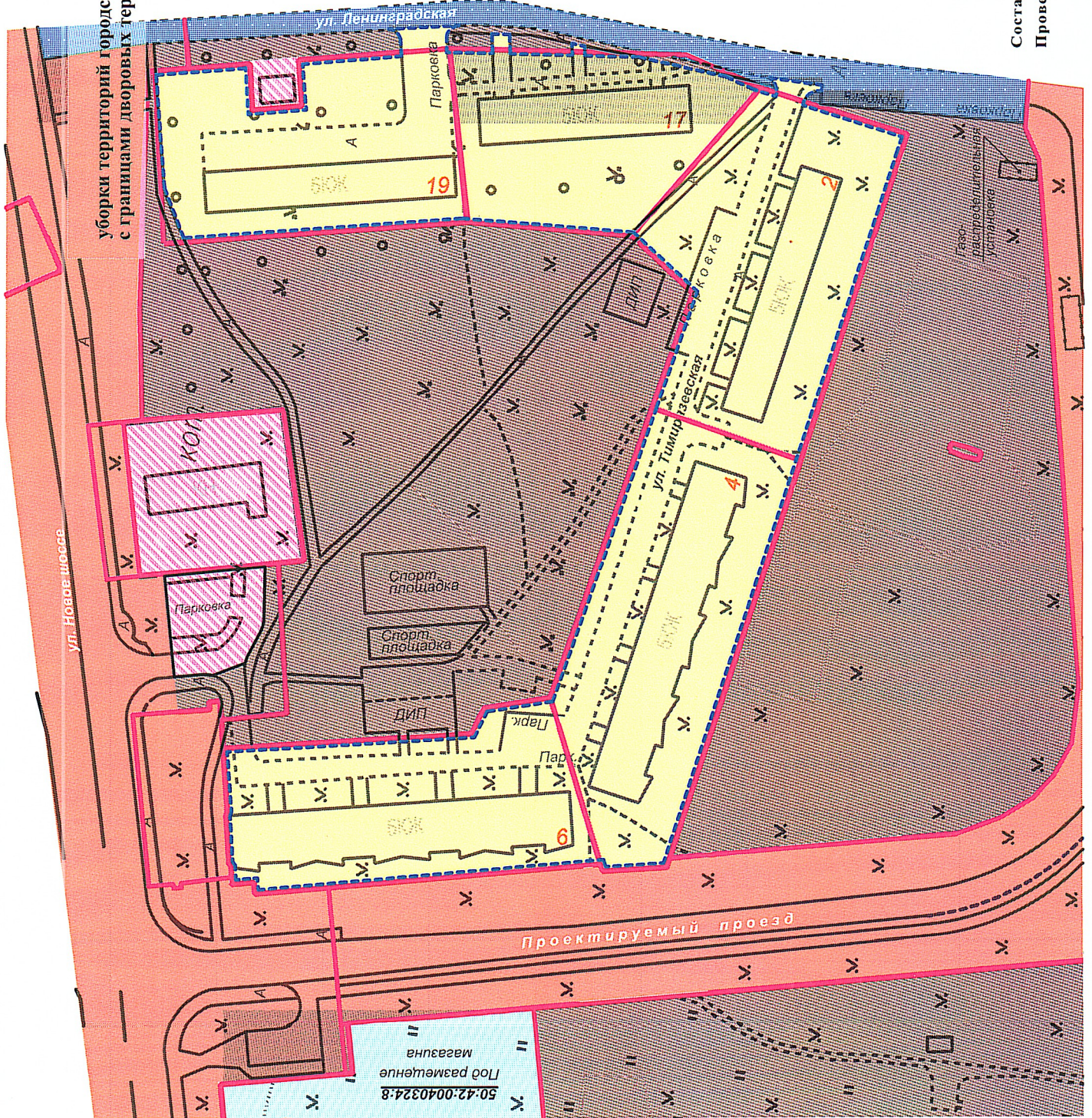
Местоположение территории, обслуживаемой
ООО "УК Долгопрудный":

ул. Ленинградская
д. 17 (кадастровый номер 50:42:0040301:20)
д. 19 (кадастровый номер 50:42:0040301:19)

ул. Тимирязевская
д. 2 (кадастровый номер 50:42:0040301:18)
д. 4 (кадастровый номер 50:42:0040301:17)
д. 6 (кадастровый номер 50:42:0040301:506)

Условные обозначения:

-  Сформированная дворовая территория под МКД с объектами благоустройства
-  Автомобильные дороги общего пользования и прилегающая к ним территория
-  Территория, обслуживаемая дорожными организациями Московской области
-  Кадастровая граница сформированного земельного участка
-  Граница дворовой территории
-  Граница прилегающей территории
-  Городская территория, обслуживаемая МБУ "Благоустройство"
-  Объекты инженерных систем (коммуникаций)
-  Объекты предпринимательской деятельности



Составил:

Проверил:

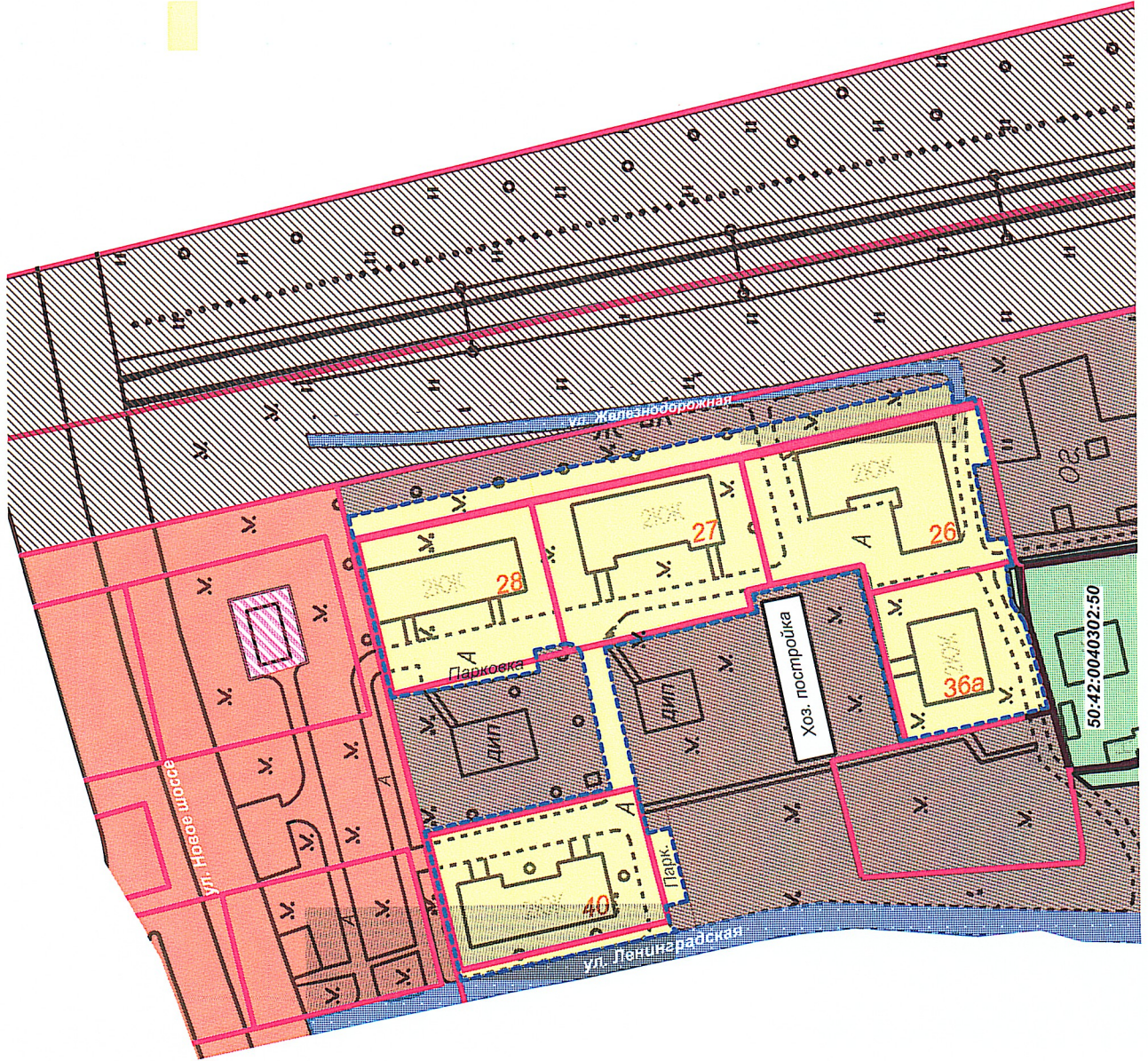
Меркина Д.В. / Д.В.
Суров Н.О. / Н.О.
Иванов С.С.

СХЕМА №45

уборки территорий городского округа Долгопрудный, Московской области с границами дворовых территорий и границами прилегающих территорий
М 1:1000

Приложение 8

к постановлению администрации городского округа Долгопрудный от 22.04.2016 № 245-77/14



Местоположение территории, обслуживаемой ООО "УК Долгопрудный":

ул. Железнодорожная
 д. 26 (кадастровый номер 50:42:0040302:61)
 д. 27 (кадастровый номер 50:42:0040302:63)
 д. 28 (кадастровый номер 50:42:0040302:60)

ул. Ленинградская
 д. 36а (кадастровый номер 50:42:0040302:64)
 д. 40 (кадастровый номер 50:42:0040302:62)

Условные обозначения:

- Сформированная дворовая территория под МКД с объектами благоустройства
- Автомобильные дороги общего пользования и прилегающая к ним территория
- Территория, обслуживаемая дорожными организациями Московской области
- Кадастровая граница сформированного земельного участка
- Граница дворовой территории
- Граница прилегающей территории
- Городская территория, обслуживаемая МБУ "Благоустройство"
- Территория ОАО "РЖД"
- Индивидуальная жилая застройка
- Объекты инженерных систем (коммуникаций)

Составил:

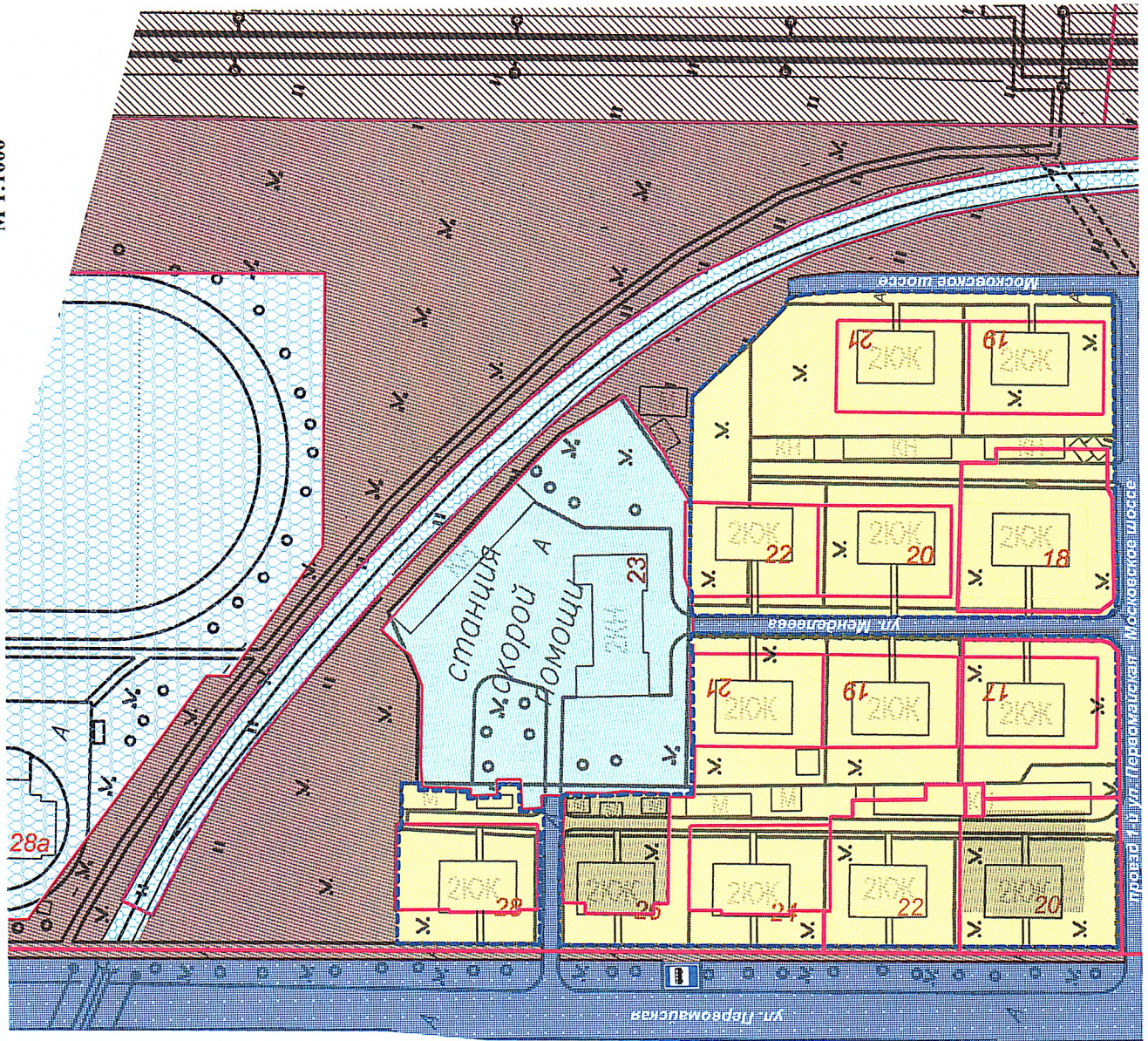
Проверил:

Мельник В.В. / Инж.
Орлов Ю.О. / Инж.
Мельник В.В.

СХЕМА №46

уборки территорий городского округа Долгопрудный, Московской области с границами дворовых территорий и границами прилегающих территорий
М 1:1000

Приложение 9
к постановлению администрации
городского округа Долгопрудный
от 28.07.2026 № 87-ПА/26



Местоположение территории, обслуживаемой
ООО "УК Долгопрудный":

ул. Первомайская
д. 20 (кадастровый номер 50:42:0020109:59)
д. 22 (кадастровый номер 50:42:0020109:45)
д. 24 (кадастровый номер 50:42:0020109:41)
д. 26 (кадастровый номер 50:42:0020109:58)
д. 28 (кадастровый номер 50:42:0020109:51)

ул. Московское шоссе
д. 19 (кадастровый номер 50:42:0020109:62)
д. 21 (кадастровый номер 50:42:0020109:56)

ул. Менделеева
д. 17 (кадастровый номер 50:42:0020109:48)
д. 18 (кадастровый номер 50:42:0020109:52)
д. 19 (кадастровый номер 50:42:0020109:48)
д. 20 (кадастровый номер 50:42:0020109:46)
д. 21 (кадастровый номер 50:42:0020109:53)
д. 22 (кадастровый номер 50:42:0020109:55)

Условные обозначения:

- Сформированная дворовая территория под МКД с объектами благоустройства
- Автомобильные дороги общего пользования и прилегающая к ним территория
- Станция скорой помощи
- Кадастровая граница сформированного земельного участка
- Граница дворовой территории
- Граница прилегающей территории
- Городская территория, обслуживаемая МБУ "Благоустройство"
- Территория ОАО "РЖД"
- Железная дорога промышленного предприятия
- Территория МФТИ
- Автобусная остановка

Составил:

Проверил:

М.В. Косов
А.В. Косов
М.В. Косов

СХЕМА №49

уборки территорий городского округа Долгопрудный, Московской области с границами дворовых территорий и границами прилегающих территорий М 1:1000

Приложение 10
к постановлению администрации
городского округа Долгопрудный
от 28.07.2016 № 345-П/16

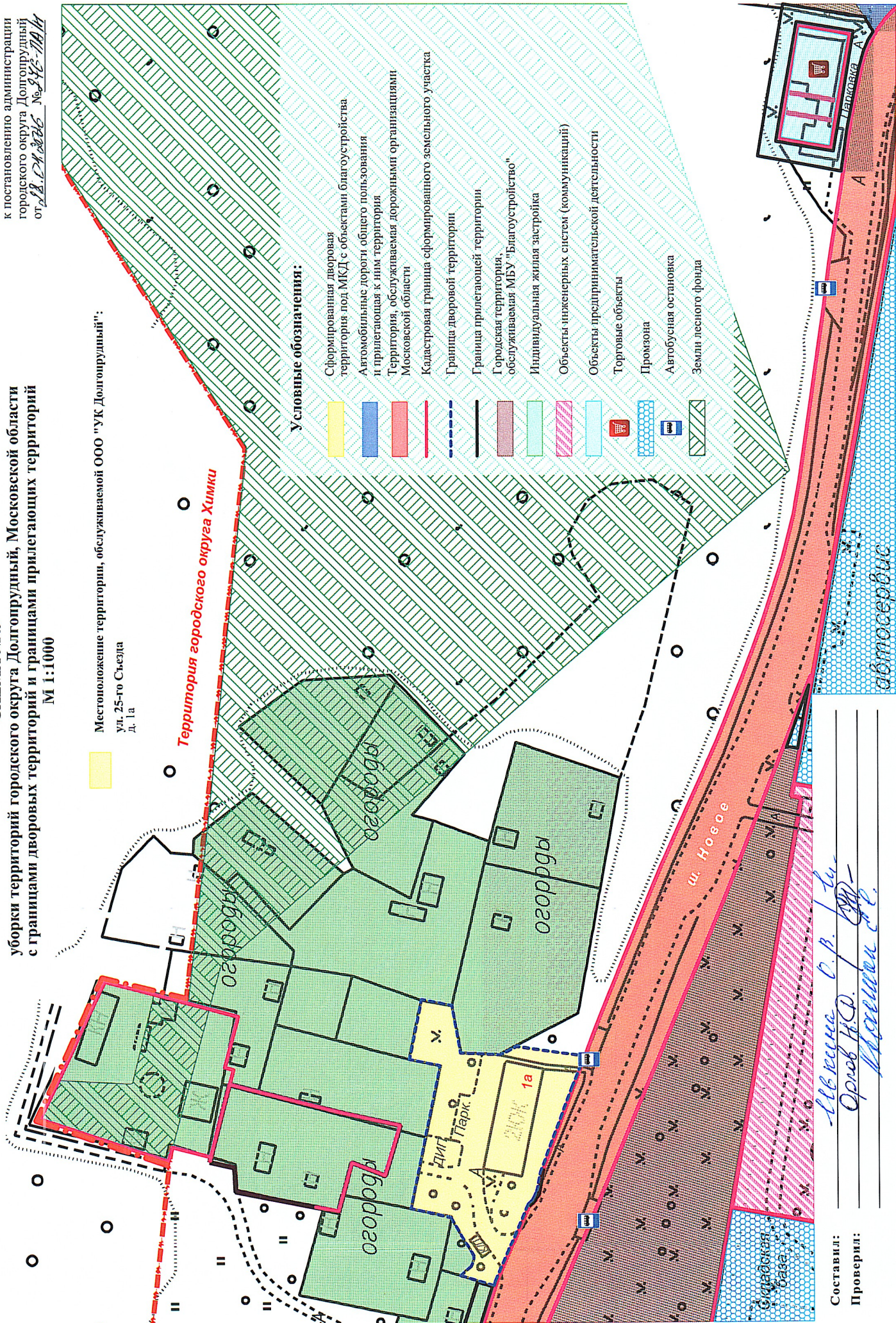
Местоположение территории, обслуживаемой ООО "УК Долгопрудный":

ул. 25-го Съезда
д. 1а

Территория городского округа Химки

Условные обозначения:

- Сформированная дворовая территория под МКД с объектами благоустройства
- Автомобильные дороги общего пользования и прилегающая к ним территория
- Территория, обслуживаемая дорожными организациями Московской области
- Кадастровая граница сформированного земельного участка
- Граница дворовой территории
- Граница прилегающей территории
- Городская территория, обслуживаемая МБУ "Благоустройство"
- Индивидуальная жилая застройка
- Объекты инженерных систем (коммуникации)
- Объекты предпринимательской деятельности
- Торговые объекты
- Промзона
- Автомобильная остановка
- Земли лесного фонда



Составил:
Проверил:

Авксентьев О.В. / [Signature]
Орлов Н.О. / [Signature]










СХЕМА №141

уборки территорий городского округа Долгопрудный, Московской области с границами дворовых территорий и границами прилегающих территорий М 1:1500

Приложение 12
к постановлению администрации
городского округа Долгопрудный
от 28.08.2006 № 246/ПА/14

Местоположение территории, обслуживаемой ООО "УК Долгопрудный":
ул. Ленинградская
д. 15 (кадастровый номер отсутствует)

Условные обозначения:

-  Сформированная дворовая территория под МКД с объектами благоустройства
-  Автомобильные дороги общего пользования и прилегающая к ним территория
-  Территория, обслуживаемая дорожными организациями Московской области
-  Объекты предпринимательской деятельности
-  Городская территория, обслуживаемая МБУ "Благоустройство"
-  Территория земельного участка, сформированного под ИЖС
-  Граница прилегающей территории
-  Граница дворовой территории
-  Кадастровая граница сформированного земельного участка



Составил: *Александр О.В. / 14/11/14*
Проверил: *Александр О.В.*

Составил:
Проверил:







СХЕМА №210

уборки территорий городского округа Долгопрудный, Московской области с границами дворовых территорий и границами прилегающих территорий
М 1:1500

Приложение 13
к постановлению администрации
городского округа Долгопрудный
от 28.04.2016 № 246/16/14

Местоположение территории,
обслуживаемой ООО "УК Долгопрудный";
Ул. Ворошилова
д. 17а (кадастровый номер 50:42:0040202:363)

Условные обозначения:

-  Сформированная дворовая территория под МКД с объектами благоустройства
-  Граница дворовой территории
-  Кадастровая граница сформированного земельного участка
-  Автомобильные дороги общего пользования и прилегающая к ним территория
-  Городская территория, обслуживаемая МБУ "Благоустройство"
-  Территория земельного участка, сформированного под ИЖС



Составил:

Проверил:

Львинец С.В.
Орлов Н.А.
Камарова