

## Утверждена

(наименование документа об утверждении, включая наименования органов государственной власти или

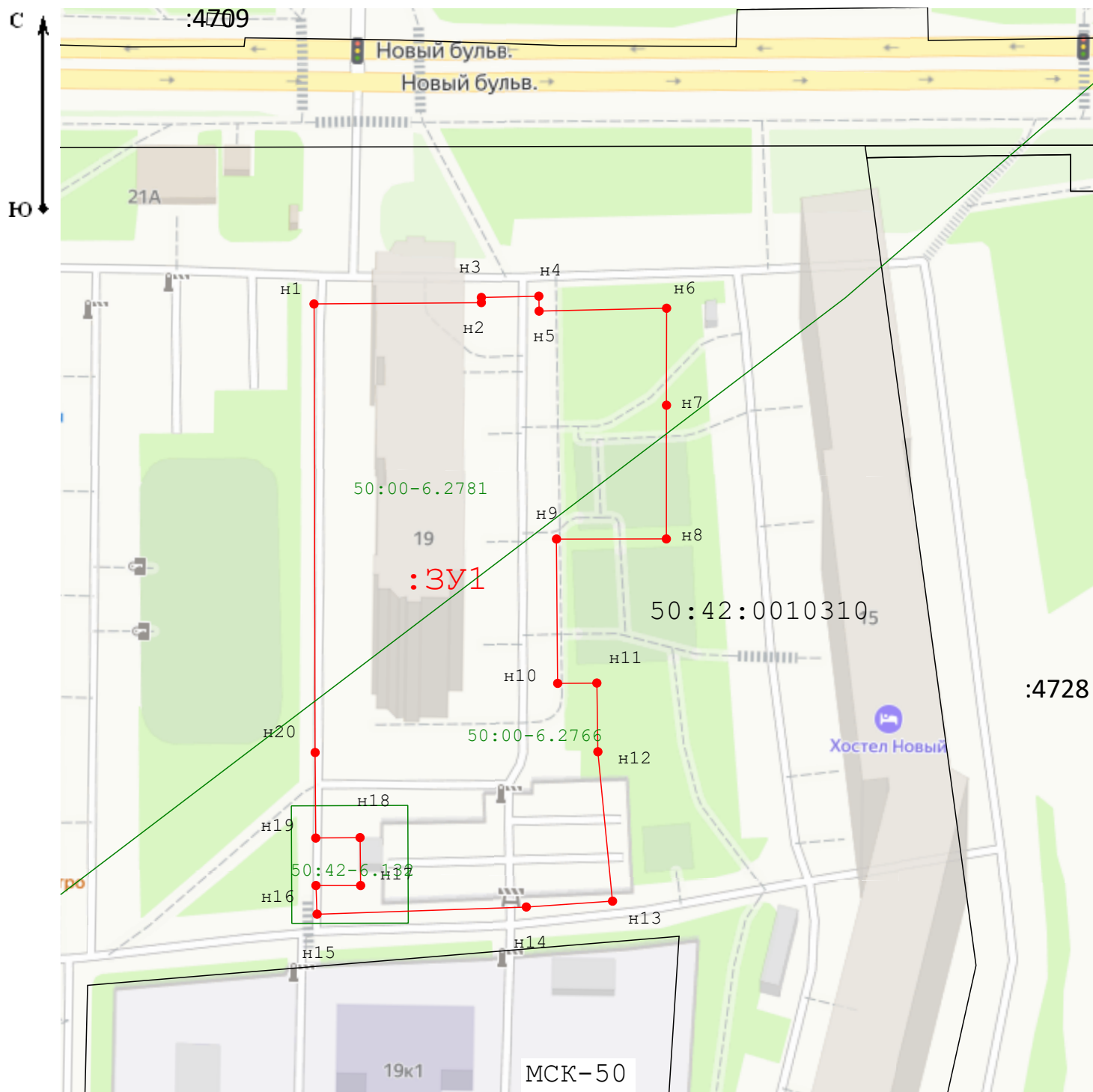
органов местного самоуправления, принявших решение об утверждении схемы или

подписавших соглашение о перераспределении земельных участков)

от \_\_\_\_\_ № \_\_\_\_\_



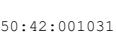



### Схема расположения земельного участка или земельных участков на кадастровом плане территории

<b>Условный номер земельного участка</b> _____	(указывается в случае, если предусматривается образование двух и более земельных участков)	
<b>Площадь земельного участка</b> _____	8 114 м <sup>2</sup>	
(указывается проектная площадь образуемого земельного участка, вычисленная с использованием федеральной государственной географической информационной системы, обеспечивающей функционирование национальной системы пространственных данных, которой является федеральная государственная географическая информационная система "Единая цифровая платформа "Национальная система пространственных данных" (далее - информационная система), или иных технологических и программных средств с округлением до 1 квадратного метра. Указанное значение площади земельного участка может быть уточнено при проведении кадастровых работ не более чем на десять процентов)		
<b>Обозначение характерных точек границ</b>	<b>Координаты, м</b>	
	(указываются в случае подготовки схемы расположения земельного участка с использованием информационной системы или иных технологических и программных средств. Значения координат, полученные с использованием указанных технологических и программных средств, указываются с округлением до 0,01 метра)	
<b>1</b>	<b>X</b>	<b>Y</b>
	<b>2</b>	<b>3</b>
н1	489 274,38	2 188 570,16
н2	489 274,68	2 188 605,64
н3	489 275,77	2 188 605,64
н4	489 276,05	2 188 617,82
н5	489 272,87	2 188 617,88
н6	489 273,48	2 188 644,91
н7	489 252,88	2 188 644,89
н8	489 224,49	2 188 644,86
н9	489 224,47	2 188 621,57
н10	489 193,82	2 188 621,82
н11	489 193,89	2 188 630,12
н12	489 179,30	2 188 630,34
н13	489 147,57	2 188 633,45
н14	489 146,33	2 188 615,17
н15	489 144,80	2 188 570,81
н16	489 150,89	2 188 570,57
н17	489 150,89	2 188 580,04
н18	489 161,06	2 188 579,92
н19	489 160,97	2 188 570,53
н20	489 179,14	2 188 570,40
н1	489 274,38	2 188 570,16



Масштаб 1:1 200

**Условные обозначения:**

-  - Вновь образованная часть границы, сведения о которой достаточны для определения ее местоположения
-  - Существующая часть границы, имеющиеся в ЕГРН сведения о которой достаточны для определения ее местоположения
- НЗ** - Обозначение характерной точки
-  - Обозначение кадастрового квартала
-  - Вновь образованная характерная точка
-  - Граница зоны с особыми условиями использования территории
-  - Номер зоны с особыми условиями использования территории