

Утверждена

(наименование документа об утверждении, включая наименования органов государственной власти или

органов местного самоуправления, принявших решение об утверждении схемы или

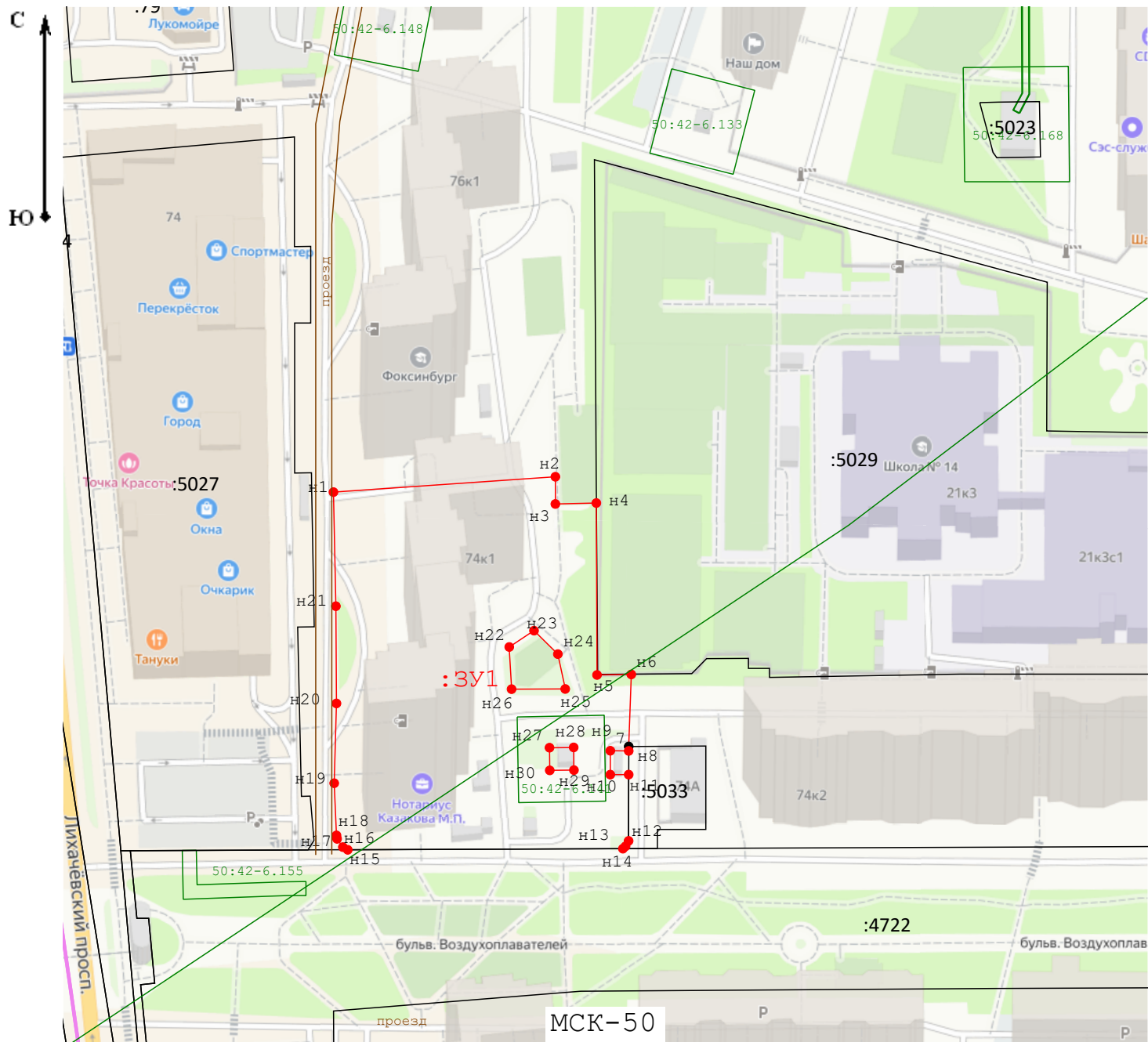
подписавших соглашение о перераспределении земельных участков)

от _____ № _____

Схема расположения земельного участка или земельных участков на кадастровом плане территории










Условный номер земельного участка _____ (указывается в случае, если предусматривается образование двух и более земельных участков)		
Площадь земельного участка _____ 7 977 м² (указывается проектная площадь образуемого земельного участка, вычисленная с использованием федеральной государственной географической информационной системы, обеспечивающей функционирование национальной системы пространственных данных, которой является федеральная государственная географическая информационная система "Единая цифровая платформа "Национальная система пространственных данных" (далее - информационная система), или иных технологических и программных средств с округлением до 1 квадратного метра. Указанное значение площади земельного участка может быть уточнено при проведении кадастровых работ не более чем на десять процентов)		
Обозначение характерных точек границ	Координаты, м (указываются в случае подготовки схемы расположения земельного участка с использованием информационной системы или иных технологических и программных средств. Значения координат, полученные с использованием указанных технологических и программных средств, указываются с округлением до 0,01 метра)	
	X	Y
1	2	3
н1	489 077,02	2 188 261,64
н2	489 081,43	2 188 325,31
н3	489 073,60	2 188 325,31
н4	489 073,88	2 188 337,06
н5	489 024,47	2 188 337,26
н6	489 024,62	2 188 347,10
7	489 003,91	2 188 346,35
н8	489 002,64	2 188 346,35
н9	489 002,69	2 188 341,08
н10	488 995,82	2 188 341,07
н11	488 995,82	2 188 346,34
н12	488 976,77	2 188 346,32
н13	488 975,24	2 188 345,45
н14	488 974,53	2 188 344,69
н15	488 974,21	2 188 265,74
н16	488 974,99	2 188 264,33
н17	488 977,36	2 188 262,67
н18	488 978,36	2 188 262,50
н19	488 993,35	2 188 261,85
н20	489 016,28	2 188 262,50
н21	489 044,23	2 188 262,33
н1	489 077,02	2 188 261,64
н22	489 032,51	2 188 312,08
н23	489 037,19	2 188 319,18
н24	489 030,46	2 188 326,03
н25	489 020,44	2 188 328,13

н26	489 020,39	2 188 312,75
н22	489 032,51	2 188 312,08
н27	489 003,56	2 188 323,62
н28	489 003,64	2 188 330,56
н29	488 997,12	2 188 330,63
н30	488 997,04	2 188 323,70
н27	489 003,56	2 188 323,62



Масштаб 1:1 700

Условные обозначения:

-  - вновь образованная часть границы, сведения о которой достаточны для определения ее местоположения
-  - существующая часть границы, имеющиеся в ЕГРН сведения о которой достаточны для определения ее местоположения
-  - обозначение кадастрового квартала
-  - вновь образованная характерная точка
-  - существующая характерная точка
-  - граница зоны с особыми условиями использования территории
-  - места общего пользования (дороги, проезды, проходы)
-  - номер зоны с особыми условиями использования территории
-  - обозначение характерной точки

Н 4