



Городской округ Долгопрудный Московской области

## АДМИНИСТРАЦИЯ

### ПОСТАНОВЛЕНИЕ

от 31.03.2026 № 199-ПА

#### О проведении общественных обсуждений

В соответствии с Градостроительным кодексом Российской Федерации, статьями 11.3, 11.10 Земельного кодекса Российской Федерации, Федеральным законом от 06.10.2003 № 131-ФЗ «Об общих принципах организации местного самоуправления в Российской Федерации», Федеральным законом от 20.03.2025 № 33-ФЗ «Об общих принципах организации местного самоуправления в единой системе публичной власти», Законом Московской области от 24.07.2014 № 106/2014-ОЗ «О перераспределении полномочий между органами местного самоуправления муниципальных образований Московской области и органами государственной власти Московской области», решением Совета депутатов городского округа Долгопрудный Московской области от 19.05.2023 № 47-нр «Об утверждении Положения об организации и проведении общественных обсуждений по вопросам градостроительной деятельности в городском округе Долгопрудный Московской области», на основании Устава городского округа Долгопрудный Московской области

#### ПОСТАНОВЛЯЮ:

1. Провести в период с 01.04.2026 по 15.04.2026 общественные обсуждения по рассмотрению проекта схемы расположения земельного участка, на котором расположен многоквартирный дом по адресу: Московская область, городской округ Долгопрудный, город Долгопрудный, бульвар Новый, дом 23 и иные входящие в состав такого дома объекты недвижимого имущества (прилагается), с целью постановки земельного участка на кадастровый учет.
2. Определить органом, уполномоченным на проведение общественных обсуждений, администрацию городского округа Долгопрудный.
3. Установить, что прием предложений и замечаний по проекту схемы расположения земельного участка, указанного в пункте 1 настоящего постановления,

осуществляется с 01.04.2026 по 15.04.2026 посредством размещения в сетевом издании «Официальный сайт администрации города Долгопрудный» в информационно-телекоммуникационной сети «Интернет», в письменной форме или в форме электронного документа при личном обращении в адрес организатора общественных обсуждений, посредством записи в книге (журнале) учета посетителей экспозиции проекта.

4. Определить:

председателем общественных обсуждений: Пархоменко А.А. – начальника Управления архитектуры и строительства администрации городского округа Долгопрудный;

секретарем общественных обсуждений: Давыдову Е.В. – заместителя начальника Управления архитектуры и строительства – начальника отдела архитектуры и развития территорий Управления архитектуры и строительства администрации городского округа Долгопрудный.

5. Отделу архитектуры и развития территорий Управления архитектуры и строительства администрации городского округа Долгопрудный (Давыдова Е.В.):

1) разместить проект, подлежащий рассмотрению на общественных обсуждениях, и информационные материалы к нему в сетевом издании «Официальный сайт администрации города Долгопрудный» в информационно-телекоммуникационной сети «Интернет» в срок до 01.04.2026;

2) провести экспозицию проекта, подлежащего рассмотрению на общественных обсуждениях в период с 01.04.2026 (дата открытия экспозиции) по 15.04.2026 (дата закрытия экспозиции) в помещении отдела архитектуры и развития территорий Управления архитектуры и строительства администрации городского округа Долгопрудный по адресу: Московская обл., г. о. Долгопрудный, г. Долгопрудный, ул. Циолковского, д. 6;

3) организовать прием предложений и замечаний заинтересованных лиц, касающихся обсуждения схемы расположения земельного участка, на котором расположен многоквартирный дом по адресу: Московская область, городской округ Долгопрудный, город Долгопрудный, бульвар Новый, дом 23, в период с 01.04.2026 по 15.04.2026;

4) подготовить и оформить протокол общественных обсуждений по проекту схемы расположения земельного участка, указанного в пункте 1 настоящего постановления, в срок до 17.04.2026 включительно;

5) подготовить заключение по результатам общественных обсуждений в срок до 20.04.2026 включительно;

6) опубликовать заключение по результатам общественных обсуждений с протоколом общественных обсуждений в сетевом издании «Официальный сайт администрации города Долгопрудный» в информационно-телекоммуникационной сети «Интернет» в срок до 22.04.2026;

7) направить в срок до 24.04.2026 материалы общественных обсуждений и заключение по результатам общественных обсуждений в Управление земельно-имущественных отношений администрации городского округа

Долгопрудный для последующего рассмотрения и подготовки постановления об утверждении схемы земельного участка.

6. Определить участниками общественных обсуждений граждан, постоянно проживающих в многоквартирном доме по адресу: Московская область, городской округ Долгопрудный, город Долгопрудный, бульвар Новый, дом 23, а также правообладателей находящихся в нем помещений.

7. МКУ «Медиацентр «Долгопрудный» (Ольховская Я.Н.) разместить настоящее постановление в сетевом издании «Официальный сайт администрации города Долгопрудный» в информационно-телекоммуникационной сети «Интернет».

8. Настоящее постановление вступает в силу с момента его подписания.

9. Контроль за исполнением настоящего постановления возложить на Нуштаева П.Ю. – первого заместителя главы городского округа.

**Глава городского округа**



**О.А. Сотник**

Исп. Давыдова Е.В.  
тел. 8(495)408-43-44

Разослано: в дело - 1, Прокуратура г. Долгопрудного - 1, Нуштаев П.Ю. - 1 (по межведомственной системе электронного документооборота), Ильясова Д.М. - 1 (по межведомственной системе электронного документооборота), Коновалов В.В. - 1 (по межведомственной системе электронного документооборота), Суповская Т.А. - 1 (по межведомственной системе электронного документооборота), Ольховская Я.Н. - 1 (по межведомственной системе электронного документооборота).

Приложение  
к постановлению администрации  
городского округа Долгопрудный  
от 31.03.2026 № 199-ПА

Утверждена








\_\_\_\_\_ наименование документа об утверждении, включая наименования органов государственной власти или  
\_\_\_\_\_ органов местного самоуправления, принявших решение об утверждении схемы или  
\_\_\_\_\_ подписавших соглашение о перераспределении земельных участков)  
от \_\_\_\_\_ № \_\_\_\_\_

**Схема расположения земельного участка или земельных  
участков на кадастровом плане территории**

<b>Условный номер земельного участка</b>		
_____ (указывается в случае, если предусматривается образование двух и более земельных участков)		
<b>Площадь земельного участка</b> 7 188 м <sup>2</sup>		
указывается проектная площадь образуемого земельного участка, вычисленная с использованием федеральной государственной географической информационной системы, обеспечивающей функционирование национальной системы пространственных данных, которой является федеральная государственная географическая информационная система "Единая цифровая платформа "Национальная система пространственных данных" (далее - информационная система), или иных технологических и программных средств с округлением до 1 квадратного метра. Указанное значение площади земельного участка может быть уточнено при проведении кадастровых работ не более чем на десять процентов)		
<b>Обозначение характерных точек грани</b>	<b>Координаты, м</b>	
	<b>X</b>	<b>Y</b>
<b>1</b>	<b>2</b>	<b>3</b>
п1	489 272,64	2 188 384,30
п2	489 275,43	2 188 385,52
п3	489 276,93	2 188 386,85
п4	489 278,13	2 188 388,56
п5	489 278,83	2 188 390,45
п6	489 279,17	2 188 392,50
п7	489 278,95	2 188 413,58
п8	489 279,02	2 188 433,37
п9	489 278,87	2 188 448,36
п10	489 255,77	2 188 444,90
п11	489 256,86	2 188 432,13
п12	489 228,78	2 188 424,24
п13	489 224,01	2 188 454,70
п14	489 196,05	2 188 449,02
п15	489 198,60	2 188 433,92
п16	489 162,20	2 188 425,98
п17	489 170,12	2 188 399,49
п18	489 172,81	2 188 390,68
п19	489 178,97	2 188 370,02
п20	489 186,86	2 188 372,09
п21	489 188,55	2 188 364,85
п22	489 181,05	2 188 363,04
п23	489 182,21	2 188 359,17
п1	489 272,64	2 188 384,30



**Условные обозначения:**

-  - вновь образованная часть границы, сведения о которой достаточны для определения ее местоположения
-  - существующая часть границы, имеющиеся в ЕГРН сведения о которой достаточны для определения ее местоположения
-  - обозначение характерной точки
-  - обозначение кадастрового квартала
-  - вновь образованная характерная точка
-  - граница зоны с особыми условиями использования территории
-  - номер зоны с особыми условиями использования территории

*Handwritten signature*