



Городской округ Долгопрудный Московской области

АДМИНИСТРАЦИЯ

ПОСТАНОВЛЕНИЕ

от 31.03.2026 № 196-ПА

О проведении общественных обсуждений

В соответствии с Градостроительным кодексом Российской Федерации, статьями 11.3, 11.10 Земельного кодекса Российской Федерации, Федеральным законом от 06.10.2003 № 131-ФЗ «Об общих принципах организации местного самоуправления в Российской Федерации», Федеральным законом от 20.03.2025 № 33-ФЗ «Об общих принципах организации местного самоуправления в единой системе публичной власти», Законом Московской области от 24.07.2014 № 106/2014-ОЗ «О перераспределении полномочий между органами местного самоуправления муниципальных образований Московской области и органами государственной власти Московской области», решением Совета депутатов городского округа Долгопрудный Московской области от 19.05.2023 № 47-нр «Об утверждении Положения об организации и проведении общественных обсуждений по вопросам градостроительной деятельности в городском округе Долгопрудный Московской области», на основании Устава городского округа Долгопрудный Московской области

ПОСТАНОВЛЯЮ:

1. Провести в период с 01.04.2026 по 15.04.2026 общественные обсуждения по рассмотрению проекта схемы расположения земельного участка, на котором расположен многоквартирный дом по адресу: Московская область, городской округ Долгопрудный, город Долгопрудный, проспект Пацаева, дом 7 корпус 4 и иные входящие в состав такого дома объекты недвижимого имущества (прилагается), с целью постановки земельного участка на кадастровый учет.
2. Определить органом, уполномоченным на проведение общественных обсуждений, администрацию городского округа Долгопрудный.
3. Установить, что прием предложений и замечаний по проекту схемы расположения земельного участка, указанного в пункте 1 настоящего постановления,

осуществляется с 01.04.2026 по 15.04.2026 посредством размещения в сетевом издании «Официальный сайт администрации города Долгопрудный» в информационно-телекоммуникационной сети «Интернет», в письменной форме или в форме электронного документа при личном обращении в адрес организатора общественных обсуждений, посредством записи в книге (журнале) учета посетителей экспозиции проекта.

4. Определить:

председателем общественных обсуждений: Пархоменко А.А. – начальника Управления архитектуры и строительства администрации городского округа Долгопрудный;

секретарем общественных обсуждений: Давыдову Е.В. – заместителя начальника Управления архитектуры и строительства – начальника отдела архитектуры и развития территорий Управления архитектуры и строительства администрации городского округа Долгопрудный.

5. Отделу архитектуры и развития территорий Управления архитектуры и строительства администрации городского округа Долгопрудный (Давыдова Е.В.):

1) разместить проект, подлежащий рассмотрению на общественных обсуждениях, и информационные материалы к нему в сетевом издании «Официальный сайт администрации города Долгопрудный» в информационно-телекоммуникационной сети «Интернет» в срок до 01.04.2026;

2) провести экспозицию проекта, подлежащего рассмотрению на общественных обсуждениях в период с 01.04.2026 (дата открытия экспозиции) по 15.04.2026 (дата закрытия экспозиции) в помещении отдела архитектуры и развития территорий Управления архитектуры и строительства администрации городского округа Долгопрудный по адресу: Московская обл., г. о. Долгопрудный, г. Долгопрудный, ул. Циолковского, д. 6;

3) организовать прием предложений и замечаний заинтересованных лиц, касающихся обсуждения схемы расположения земельного участка, на котором расположен многоквартирный дом по адресу: Московская область, городской округ Долгопрудный, город Долгопрудный, проспект Пацаева, дом 7 корпус 4, в период с 01.04.2026 по 15.04.2026;

4) подготовить и оформить протокол общественных обсуждений по проекту схемы расположения земельного участка, указанного в пункте 1 настоящего постановления, в срок до 17.04.2026 включительно;

5) подготовить заключение по результатам общественных обсуждений в срок до 20.04.2026 включительно;

6) опубликовать заключение по результатам общественных обсуждений с протоколом общественных обсуждений в сетевом издании «Официальный сайт администрации города Долгопрудный» в информационно-телекоммуникационной сети «Интернет» в срок до 22.04.2026;

7) направить в срок до 24.04.2026 материалы общественных обсуждений и заключение по результатам общественных обсуждений в Управление земельно-имущественных отношений администрации городского округа

Долгопрудный для последующего рассмотрения и подготовки постановления об утверждении схемы земельного участка.

6. Определить участниками общественных обсуждений граждан, постоянно проживающих в многоквартирном доме по адресу: Московская область, городской округ Долгопрудный, город Долгопрудный, проспект Пацаева, дом 7 корпус 4, а также правообладателей находящихся в нем помещений.

7. МКУ «Медиацентр «Долгопрудный» (Ольховская Я.Н.) разместить настоящее постановление в сетевом издании «Официальный сайт администрации города Долгопрудный» в информационно-телекоммуникационной сети «Интернет».

8. Настоящее постановление вступает в силу с момента его подписания.

9. Контроль за исполнением настоящего постановления возложить на Нуштаева П.Ю. – первого заместителя главы городского округа.

Глава городского округа



О.А. Сотник

Исп. Давыдова Е.В.
тел. 8(495)408-43-44

Разослано: в дело - 1, Прокуратура г. Долгопрудного - 1, Нуштаев П.Ю. - 1 (по межведомственной системе электронного документооборота), Ильясова Д.М. - 1 (по межведомственной системе электронного документооборота), Коновалов В.В. - 1 (по межведомственной системе электронного документооборота), Суповская Т.А. - 1 (по межведомственной системе электронного документооборота), Ольховская Я.Н. - 1 (по межведомственной системе электронного документооборота).

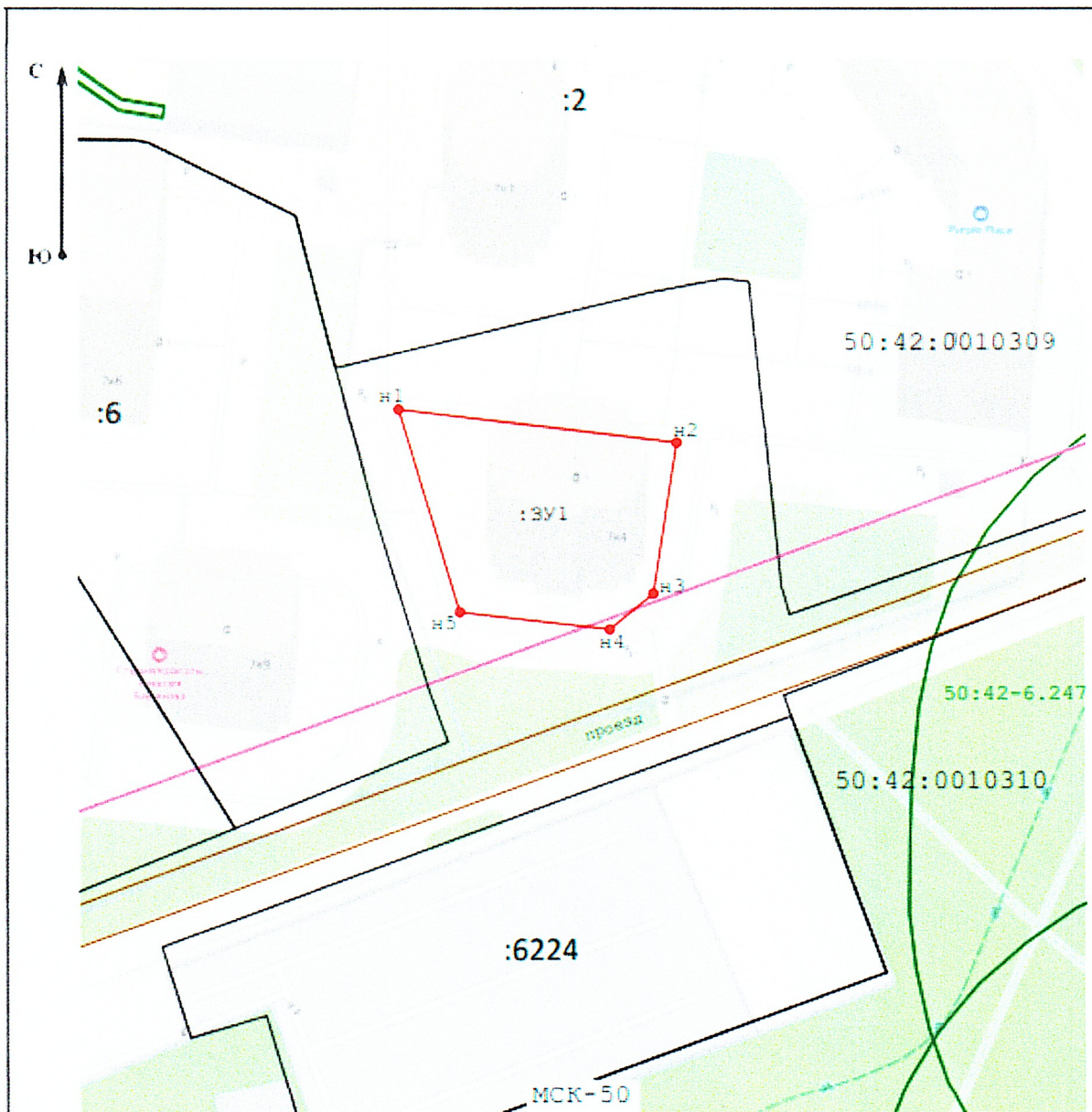
Приложение
к постановлению администрации
городского округа Долгопрудный
от 31.03.2016 № 196-ПА

Утверждена

_____ (наименование документа об утверждении, включая наименование органов государственной власти или
_____ органов местного самоуправления, принявших решение об утверждении схемы или
_____ подписавших соглашение о перераспределении земельных участков)
от _____ № _____







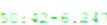
**Схема расположения земельного участка или земельных
участков на кадастровом плане территории**

Условный номер земельного участка _____ <small>(указывается в случае, если предусматривается образование двух и более земельных участков)</small>		
Площадь земельного участка <u>1 475 м²</u> <small>(указывается проектная площадь образуемого земельного участка, вычисленная с использованием федеральной государственной географической информационной системы, обеспечивающей функционирование национальной системы пространственных данных, который является федеральной государственной географической информационной системой "Единая цифровая платформа "Национальная система пространственных данных" (далее - информационная система), или иных технологических и программных средств с округлением до 1 квадратного метра. Указанное значение площади земельного участка может быть уточнено при проведении кадастровых работ не более чем на десять процентов)</small>		
Обозначение характерных точек границ	Координаты, м <small>(указываются в случае подготовки схемы расположения земельного участка с использованием информационной системы или иных технологических и программных средств. Значения координат, полученные с использованием указанных технологических и программных средств, указываются с округлением до 0,01 метра)</small>	
	X	Y
1	2	3
n1	490 285,67	2 188 837,42
n2	490 279,60	2 188 888,04
n3	490 252,21	2 188 883,73
n4	490 245,66	2 188 875,84
n5	490 248,86	2 188 848,53
n1	490 285,67	2 188 837,42



Масштаб 1:1 000

Условные обозначения:

-  - вновь образованная часть границы, сведения о которой достаточны для определения ее местоположения
-  - существующая часть границы, имеющаяся в ЕПРН сведения о которой достаточны для определения ее местоположения
-  - обозначение характерной точки
-  - обозначение кадастрового квартала
-  - вновь образованная характерная точка
-  - граница зоны с особыми условиями использования территории
-  - номер зоны с особыми условиями использования территории