

Утверждена

(наименование документа об утверждении, включая наименования органов государственной власти или

органов местного самоуправления, принявших решение об утверждении схемы или

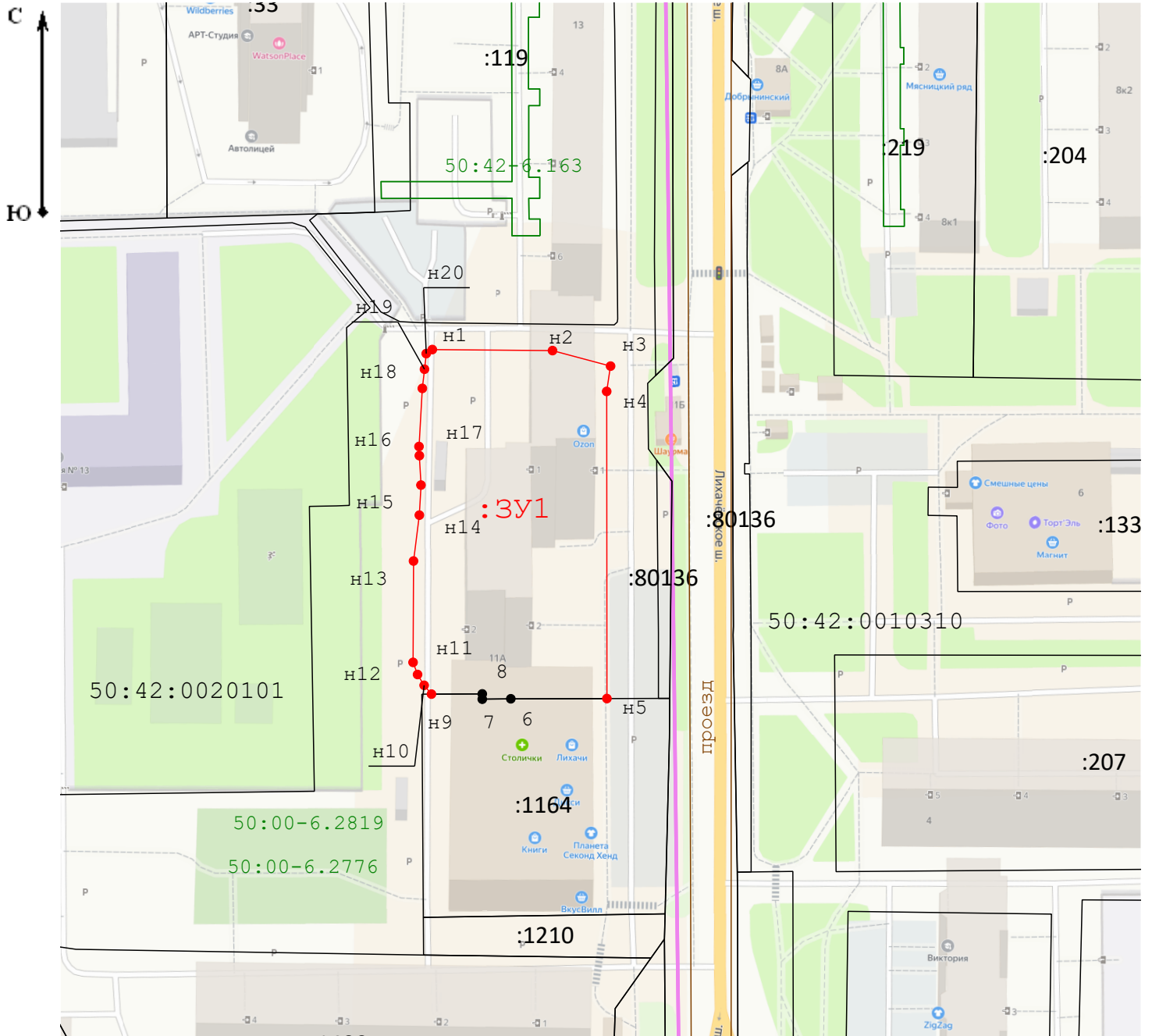
подписавших соглашение о перераспределении земельных участков)

от _____ № _____

Схема расположения земельного участка или земельных участков на кадастровом плане территории



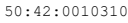




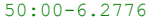

Условный номер земельного участка _____		
(указывается в случае, если предусматривается образование двух и более земельных участков)		
Площадь земельного участка 3 665 м ²		
(указывается проектная площадь образуемого земельного участка, вычисленная с использованием федеральной государственной географической информационной системы, обеспечивающей функционирование национальной системы пространственных данных, которой является федеральная государственная географическая информационная система "Единая цифровая платформа "Национальная система пространственных данных" (далее - информационная система), или иных технологических и программных средств с округлением до 1 квадратного метра. Указанное значение площади земельного участка может быть уточнено при проведении кадастровых работ не более чем на десять процентов)		
Обозначение характерных точек границ	Координаты, м	
	(указываются в случае подготовки схемы расположения земельного участка с использованием информационной системы или иных технологических и программных средств. Значения координат, полученные с использованием указанных технологических и программных средств, указываются с округлением до 0,01 метра)	
	X	Y
1	2	3
н1	489 679,84	2 188 085,97
н2	489 679,58	2 188 114,48
н3	489 675,90	2 188 128,26
н4	489 669,89	2 188 127,34
н5	489 596,97	2 188 127,39
6	489 596,91	2 188 104,59
7	489 596,82	2 188 097,82
8	489 598,07	2 188 097,82
н9	489 598,02	2 188 085,76
н10	489 600,11	2 188 084,03
н11	489 602,68	2 188 082,47
н12	489 605,56	2 188 081,40
н13	489 629,62	2 188 081,51
н14	489 640,52	2 188 082,89
н15	489 647,65	2 188 083,28
н16	489 654,65	2 188 082,89
н17	489 656,81	2 188 082,81
н18	489 670,61	2 188 083,60
н19	489 675,16	2 188 084,11
н20	489 678,87	2 188 084,52
н1	489 679,84	2 188 085,97

Система координат МСК-50



Масштаб 1:1 400

Условные обозначения:

-  - Вновь образованная часть границы, сведения о которой достаточны для определения ее местоположения
-  - Существующая часть границы, имеющиеся в ЕГРН сведения о которой достаточны для определения ее местоположения
-  - Обозначение кадастрового квартала
-  - Вновь образованная характерная точка
-  - Существующая характерная точка
-  - Граница зоны с особыми условиями использования территории
-  - места общего пользования (дороги, проезды, проходы)
-  - Номер зоны с особыми условиями использования территории
-  - Обозначение характерной точки