

# Утверждена

(наименование документа об утверждении, включая наименования органов государственной власти или

органов местного самоуправления, принявших решение об утверждении схемы или

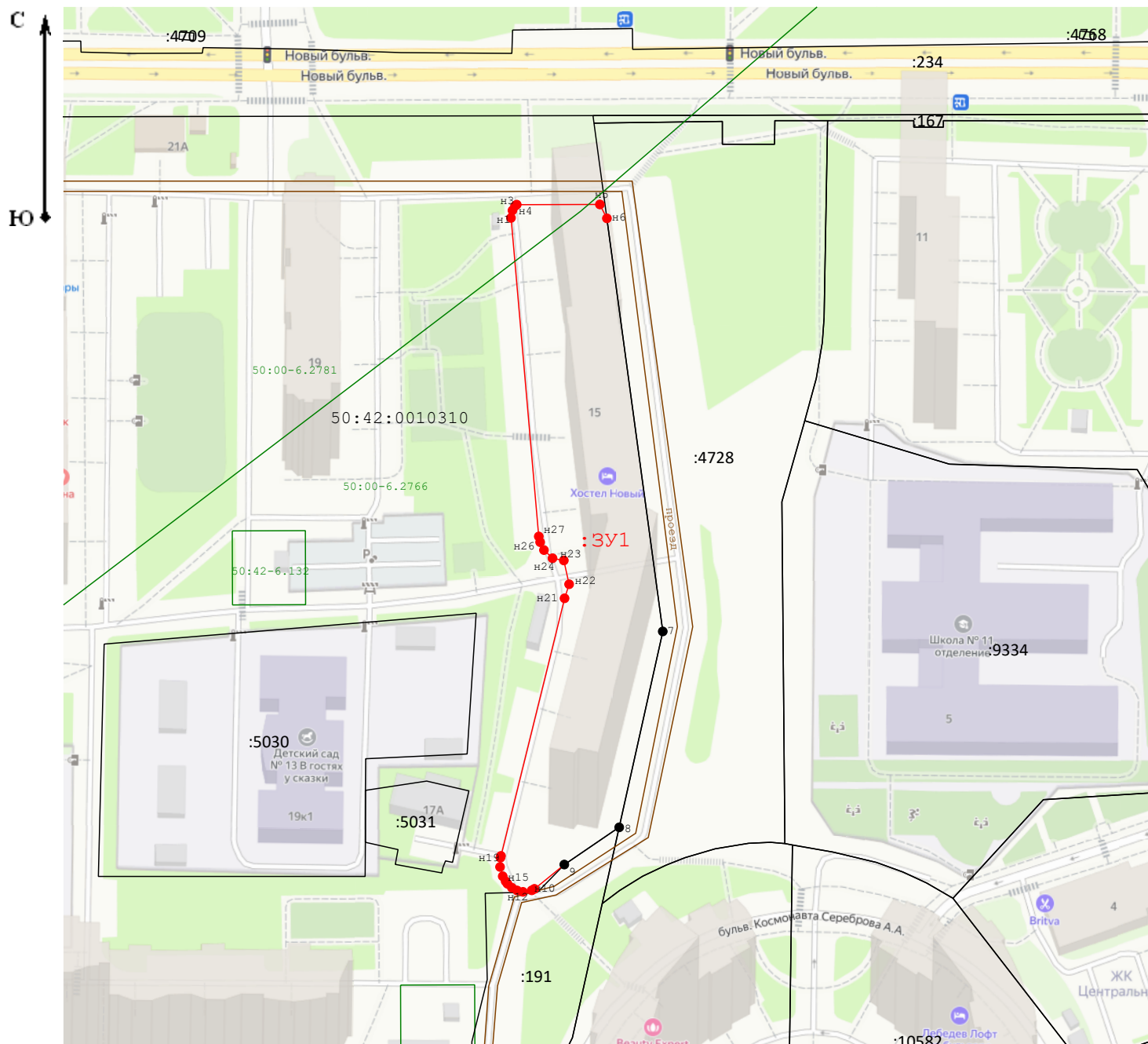
подписавших соглашение о перераспределении земельных участков)

от \_\_\_\_\_ № \_\_\_\_\_

## Схема расположения земельного участка или земельных участков на кадастровом плане территории



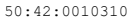





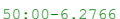
<b>Условный номер земельного участка</b> _____		
(указывается в случае, если предусматривается образование двух и более земельных участков)		
<b>Площадь земельного участка</b> <u>7 868 м<sup>2</sup></u>		
(указывается проектная площадь образуемого земельного участка, вычисленная с использованием федеральной государственной географической информационной системы, обеспечивающей функционирование национальной системы пространственных данных, которой является федеральная государственная географическая информационная система "Единая цифровая платформа "Национальная система пространственных данных" (далее - информационная система), или иных технологических и программных средств с округлением до 1 квадратного метра. Указанное значение площади земельного участка может быть уточнено при проведении кадастровых работ не более чем на десять процентов)		
<b>Обозначение характерных точек границ</b>	<b>Координаты, м</b>	
	(указываются в случае подготовки схемы расположения земельного участка с использованием информационной системы или иных технологических и программных средств. Значения координат, полученные с использованием указанных технологических и программных средств, указываются с округлением до 0,01 метра)	
	<b>X</b>	<b>Y</b>
<b>1</b>	<b>2</b>	<b>3</b>
н1	489 273,47	2 188 659,32
н2	489 276,00	2 188 659,83
н3	489 277,53	2 188 660,72
н4	489 277,95	2 188 661,26
н5	489 278,01	2 188 689,30
н6	489 273,33	2 188 691,67
7	489 133,92	2 188 710,49
8	489 067,81	2 188 695,81
9	489 055,25	2 188 677,30
н10	489 047,04	2 188 667,22
н11	489 046,55	2 188 666,33
н12	489 046,03	2 188 663,37
н13	489 046,50	2 188 661,39
н14	489 047,44	2 188 659,62
н15	489 048,76	2 188 658,14
н16	489 049,58	2 188 657,54
н17	489 051,30	2 188 656,54
н18	489 054,44	2 188 655,64
н19	489 057,56	2 188 655,78
н20	489 058,16	2 188 655,95
н21	489 145,10	2 188 677,38
н22	489 149,85	2 188 678,92
н23	489 157,88	2 188 677,14
н24	489 158,62	2 188 673,33
н25	489 161,38	2 188 670,45
н26	489 164,04	2 188 669,16
н27	489 165,98	2 188 668,70

<b>1</b>	<b>2</b>	<b>3</b>
н1	489 273,47	2 188 659,32



Масштаб 1:2 000

### Условные обозначения:

-  - Вновь образованная часть границы, сведения о которой достаточны для определения ее местоположения
-  - Существующая часть границы, имеющиеся в ЕГРН сведения о которой достаточны для определения ее местоположения
-  - Обозначение кадастрового квартала
-  - Вновь образованная характерная точка
-  - Существующая характерная точка
-  - Граница зоны с особыми условиями использования территории
-  - места общего пользования (дороги, проезды, проходы)
-  - Обозначение характерной точки
-  - Номер зоны с особыми условиями использования территории