

Утверждена

(наименование документа об утверждении, включая наименования органов государственной власти или

органов местного самоуправления, принявших решение об утверждении схемы или

подписавших соглашение о перераспределении земельных участков)








от _____ № _____

Схема расположения земельного участка или земельных участков на кадастровом плане территории

Условный номер земельного участка _____		
(указывается в случае, если предусматривается образование двух и более земельных участков)		
Площадь земельного участка <u>3 307 м²</u>		
(указывается проектная площадь образуемого земельного участка, вычисленная с использованием федеральной государственной географической информационной системы, обеспечивающей функционирование национальной системы пространственных данных, которой является федеральная государственная географическая информационная система "Единая цифровая платформа "Национальная система пространственных данных" (далее - информационная система), или иных технологических и программных средств с округлением до 1 квадратного метра. Указанное значение площади земельного участка может быть уточнено при проведении кадастровых работ не более чем на десять процентов)		
Обозначение характерных точек границ	Координаты, м	
	(указываются в случае подготовки схемы расположения земельного участка с использованием информационной системы или иных технологических и программных средств. Значения координат, полученные с использованием указанных технологических и программных средств, указываются с округлением до 0,01 метра)	
	X	Y
1	2	3
н1	489 275,91	2 188 279,83
н2	489 276,82	2 188 280,24
н3	489 278,40	2 188 281,38
н4	489 279,03	2 188 282,17
н5	489 279,34	2 188 283,48
н6	489 279,23	2 188 309,53
н7	489 279,10	2 188 310,52
н8	489 277,73	2 188 313,10
н9	489 275,54	2 188 315,09
н10	489 273,59	2 188 315,44
н11	489 192,60	2 188 313,81
н12	489 191,16	2 188 312,85
н13	489 190,01	2 188 311,18
н14	489 190,01	2 188 310,30
н15	489 201,71	2 188 272,94
н16	489 203,40	2 188 270,68
н17	489 205,24	2 188 269,64
н18	489 206,22	2 188 269,53
н19	489 223,77	2 188 272,11
н1	489 275,91	2 188 279,83
н20	489 216,64	2 188 272,75
н21	489 215,39	2 188 280,13
н22	489 208,89	2 188 278,96
н23	489 210,21	2 188 271,65
н20	489 216,64	2 188 272,75

The image shows an aerial map of a residential area. A red line connects 23 points labeled H1 through H23. The points are distributed across the map, with a cluster of points (H19-H23) in the lower-left quadrant and others (H1-H18) forming a larger loop. The map includes building footprints, green spaces, and a road. A blue icon of a person is visible near the top center. Text labels include 'Спортмастер' (Sportmaster) and various numerical identifiers like '50:42:0010310' and '50:42-6.133'. A coordinate system is shown in the top left corner with axes labeled 'C' and 'Ю'.

Условные обозначения:

- | | |
|---|--|
|  | - Вновь образованная часть границы, сведения о которой достаточны для определения ее местоположения |
|  | - Существующая часть границы, имеющиеся в ЕГРН сведения о которой достаточны для определения ее местоположения |
| 50:42:0010310 | - Обозначение кадастрового квартала |
|  | - Вновь образованная характерная точка |
|  | - Существующая характерная точка |
|  | - Граница зоны с особыми условиями использования территории |
|  | - места общего пользования (дороги, проезды, проходы) |
| 50:42-6.155 | - Номер зоны с особыми условиями использования территории |
|  | - Обозначение характерной точки |

H4