

# Утверждена

(наименование документа об утверждении, включая наименования органов государственной власти или

органов местного самоуправления, принявших решение об утверждении схемы или

подписавших соглашение о перераспределении земельных участков)

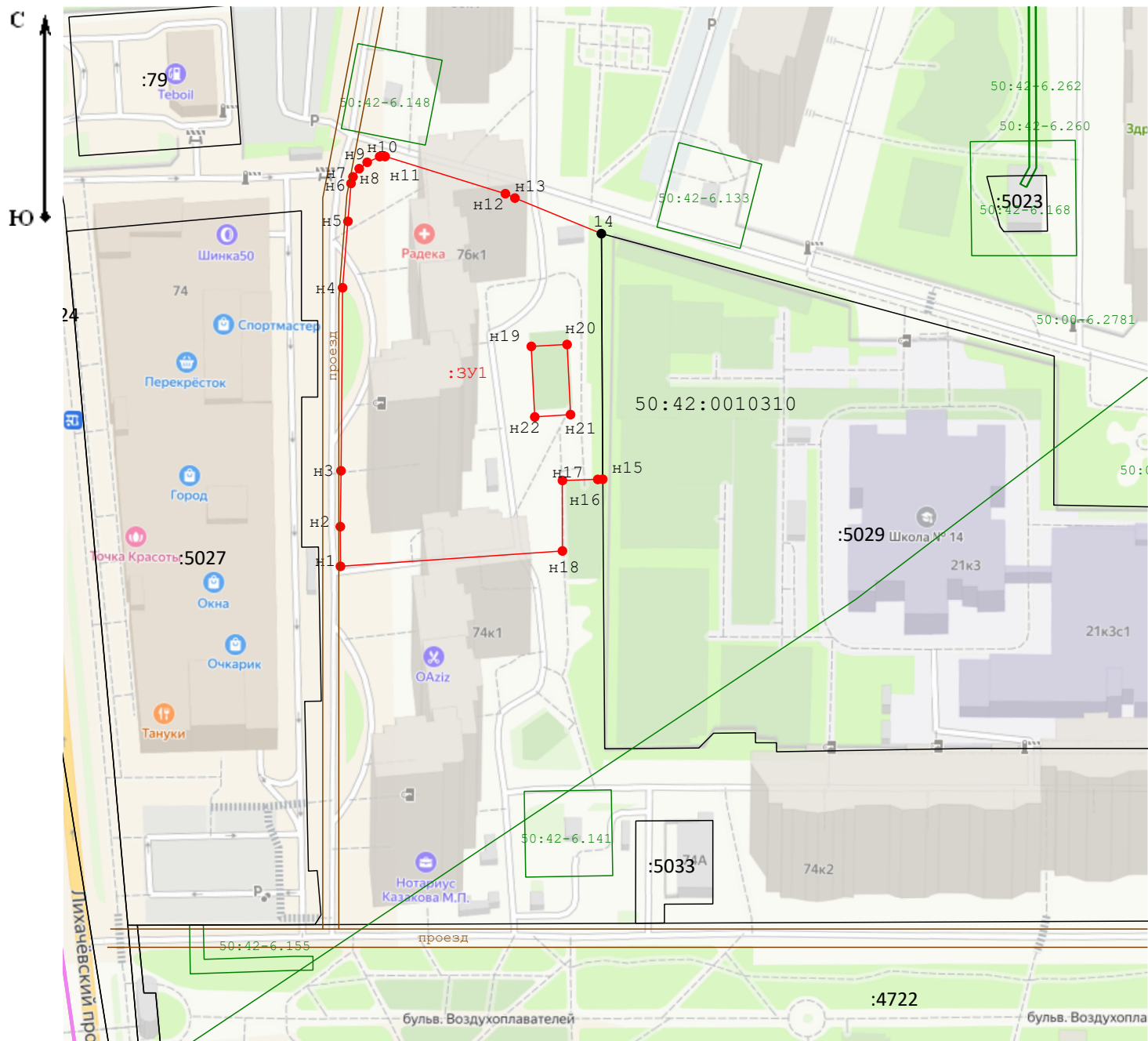
от

№

## Схема расположения земельного участка или земельных участков на кадастровом плане территории



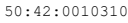




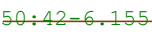

<b>Условный номер земельного участка</b> _____		
(указывается в случае, если предусматривается образование двух и более земельных участков)		
<b>Площадь земельного участка</b> <u>7 440 м<sup>2</sup></u>		
(указывается проектная площадь образуемого земельного участка, вычисленная с использованием федеральной государственной географической информационной системы, обеспечивающей функционирование национальной системы пространственных данных, которой является федеральная государственная географическая информационная система "Единая цифровая платформа "Национальная система пространственных данных" (далее - информационная система), или иных технологических и программных средств с округлением до 1 квадратного метра. Указанное значение площади земельного участка может быть уточнено при проведении кадастровых работ не более чем на десять процентов)		
<b>Обозначение характерных точек границ</b>	<b>Координаты, м</b>	
	(указываются в случае подготовки схемы расположения земельного участка с использованием информационной системы или иных технологических и программных средств. Значения координат, полученные с использованием указанных технологических и программных средств, указываются с округлением до 0,01 метра)	
	<b>X</b>	<b>Y</b>
<b>1</b>	<b>2</b>	<b>3</b>
н1	489 077,02	2 188 261,64
н2	489 088,41	2 188 261,60
н3	489 104,45	2 188 261,78
н4	489 157,01	2 188 262,24
н5	489 176,08	2 188 263,78
н6	489 186,96	2 188 264,66
н7	489 188,85	2 188 265,22
н8	489 191,20	2 188 267,01
н9	489 193,03	2 188 269,29
н10	489 194,68	2 188 272,88
н11	489 194,70	2 188 274,45
н12	489 184,02	2 188 308,95
н13	489 182,76	2 188 311,68
14	489 172,54	2 188 336,49
н15	489 102,02	2 188 336,88
н16	489 101,98	2 188 335,46
н17	489 101,67	2 188 325,32
н18	489 081,43	2 188 325,31
н1	489 077,02	2 188 261,64
н19	489 140,17	2 188 316,40
н20	489 140,72	2 188 326,65
н21	489 120,58	2 188 327,65
н22	489 119,91	2 188 317,39
н19	489 140,17	2 188 316,40

# Система координат МСК-50



Масштаб 1:1 700

## Условные обозначения:

-  - Вновь образованная часть границы, сведения о которой достаточны для определения ее местоположения
-  - Существующая часть границы, имеющиеся в ЕГРН сведения о которой достаточны для определения ее местоположения
-  50:42:0010310 - Обозначение кадастрового квартала
-  - Вновь образованная характерная точка
-  - Существующая характерная точка
-  - Граница зоны с особыми условиями использования территории
-  проезд - места общего пользования (дороги, проезды, проходы)
-  50:42-6.155 - Номер зоны с особыми условиями использования территории
-  Н4 - Обозначение характерной точки