

Утверждена

(наименование документа об утверждении, включая наименования органов государственной власти или

органов местного самоуправления, принявших решение об утверждении схемы или

подписавших соглашение о перераспределении земельных участков)

от

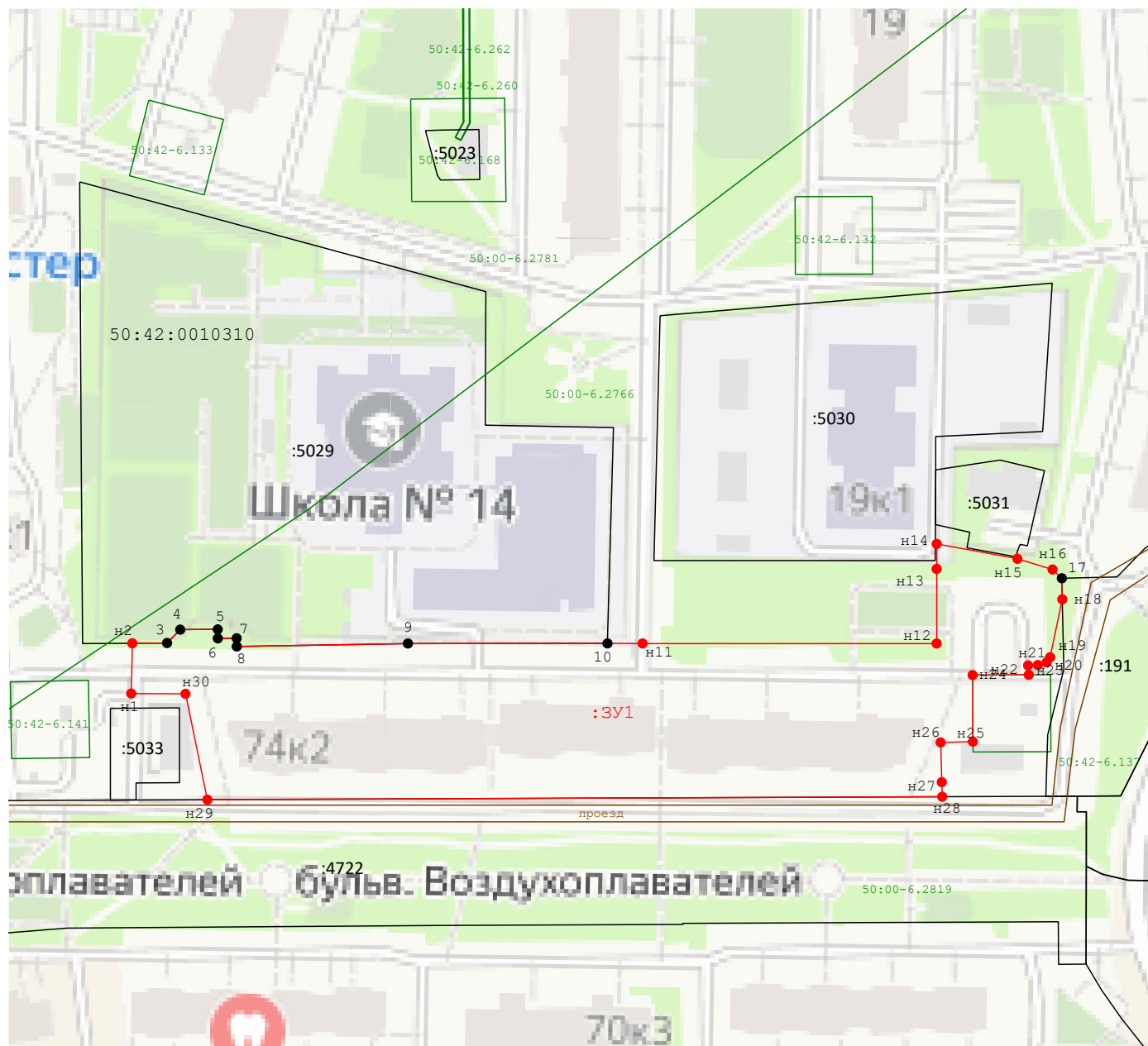
№

Схема расположения земельного участка или земельных участков на кадастровом плане территории



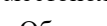



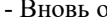


Условный номер земельного участка _____ (указывается в случае, если предусматривается образование двух и более земельных участков)		
Площадь земельного участка 13 827 м ² (указывается проектная площадь образуемого земельного участка, вычисленная с использованием федеральной государственной географической информационной системы, обеспечивающей функционирование национальной системы пространственных данных, которой является федеральная государственная географическая информационная система "Единая цифровая платформа "Национальная система пространственных данных" (далее - информационная система), или иных технологических и программных средств с округлением до 1 квадратного метра. Указанное значение площади земельного участка может быть уточнено при проведении кадастровых работ не более чем на десять процентов)		
Обозначение характерных точек границ	Координаты, м (указываются в случае подготовки схемы расположения земельного участка с использованием информационной системы или иных технологических и программных средств. Значения координат, полученные с использованием указанных технологических и программных средств, указываются с округлением до 0,01 метра)	
	X	Y
1	2	3
н1	489 008,67	2 188 353,01
н2	489 024,77	2 188 353,37
3	489 024,86	2 188 364,48
4	489 029,13	2 188 368,69
5	489 029,21	2 188 380,69
6	489 026,34	2 188 380,71
7	489 026,38	2 188 386,74
8	489 023,75	2 188 386,77
9	489 024,69	2 188 441,52
10	489 024,72	2 188 505,34
н11	489 024,69	2 188 516,56
н12	489 024,69	2 188 610,62
н13	489 048,57	2 188 610,62
н14	489 056,59	2 188 610,63
н15	489 051,83	2 188 636,45
н16	489 048,39	2 188 647,69
17	489 045,58	2 188 650,66
н18	489 038,84	2 188 650,81
н19	489 020,30	2 188 646,92
н20	489 018,65	2 188 645,79
н21	489 017,79	2 188 643,00
н22	489 017,68	2 188 639,85
н23	489 014,65	2 188 640,09
н24	489 014,58	2 188 622,13
н25	488 993,27	2 188 622,20
н26	488 993,01	2 188 611,89
н27	488 980,29	2 188 612,26

1	2	3
н28	488 975,63	2 188 612,39
н29	488 974,67	2 188 377,38
н30	489 008,57	2 188 370,37
н1	489 008,67	2 188 353,01

A vertical line with an upward-pointing arrow at the top labeled 'C' and a downward-pointing arrow at the bottom labeled 'HO'.



Условные обозначения:

-  - Вновь образованная часть границы, сведения о которой достаточны для определения ее местоположения
 -  - Существующая часть границы, имеющиеся в ЕГРН сведения о которой достаточны для определения ее местоположения
 -  - Обозначение характерной точки
 -  - Обозначение кадастрового квартала
 -  - Вновь образованная характерная точка
 -  - Существующая характерная точка
 -  - Граница зоны с особыми условиями использования территории
 -  - Номер зоны с особыми условиями использования территории
 -  - места общего пользования (дороги, проезды, проходы)