

Графическая часть схемы № 1








Объект: гараж, являющийся некапитальным сооружением
 Адрес: Московская область, г. Долгопрудный, Московское шоссе, вблизи ЗУ (50:42:0010231:61)
 Категория земель: земли населенных пунктов
 Система координат: МСК-50, Масштаб 1:2000



Условный номер земельного участка ЗУ1
 (указывается в случае, если предусматривается образование двух и более земельных участков)

Площадь земельного участка 23м²
 (указывается проектная площадь образуемого земельного участка, вычисленная с использованием технологических и программных средств, в том числе размещенных на официальном сайте федерального органа исполнительной власти, уполномоченного Правительством Российской Федерации на осуществление государственного кадастрового учета, государственной регистрации прав, ведение Единого государственного реестра недвижимости и предоставление сведений, содержащихся в Едином государственном реестре недвижимости, в информационно-телекоммуникационной сети "Интернет" (далее - официальный сайт), с округлением до 1 квадратного метра. Указанное значение площади земельного участка может быть уточнено при проведении кадастровых работ не более чем на десять процентов)

Обозначение характерных точек границ	Координаты, м	
	Х	У
	1	2
n1	2189978.474	488997.686
n2	2189984.432	488998.789
n3	2189985.173	488995.122
n4	2189979.805	488993.714

-  Часть границы, местоположение которой определено условно
-  Существующий земельный участок по данным ИСОГД
-  Характерная точка границы земельного участка, местоположение которой определено условно
-  Номер кадастрового квартала
-  Номер земельного участка в кадастровом квартале
-  n4 Обозначение характерной точки земельного участка
-  :ЗУ1 Обозначение образуемого земельного участка

Графическая часть схемы № 2

Объект: гараж, являющийся некапитальным сооружением

Адрес: Московская область, г. Долгопрудный, мкр. Центральный, вблизи ЗУ (50:42:0010310:9337)

Категория земель: земли населенных пунктов

Система координат: МСК-50, Масштаб 1:2000



- Часть границы, местоположение которой определено условно
- Существующий земельный участок по данным ИСОГД
- Характерная точка границы земельного участка, местоположение которой определено условно
- 50:42:0010310
Номер кадастрового квартала
- 50:42:0010310:9337
 50:42:0010310:4732
Номер земельного участка в кадастровом квартале
- Н4 Обозначение характерной точки земельного участка
- :ЗУ1 Обозначение образуемого земельного участка

Условный номер земельного участка <u>ЗУ1</u> (указывается в случае, если предусматривается образование двух и более земельных участков)		
Площадь земельного участка <u>26м²</u> (указывается проектная площадь образуемого земельного участка, вычисленная с использованием технологических и программных средств, в том числе размещенных на официальном сайте федерального органа исполнительной власти, уполномоченного Правительством Российской Федерации на осуществление государственного кадастрового учета, государственной регистрации прав, ведение Единого государственного реестра недвижимости и предоставление сведений, содержащихся в Едином государственном реестре недвижимости, в информационно-телекоммуникационной сети "Интернет" (далее - официальный сайт), с округлением до 1 квадратного метра. Указанное значение площади земельного участка может быть уточнено при проведении кадастровых работ не более чем на десять процентов)		
Обозначение характерных точек границ	Координаты, м	
	(указываются в случае подготовки схемы расположения земельного участка с использованием технологических и программных средств, в том числе размещенных на официальном сайте. Значения координат, полученные с использованием указанных технологических и программных средств, указываются с округлением до 0,01 метра)	
1	Х	У
	2	3
н1	2189262.199	489142.587
н2	2189263.529	489138.615
н3	2189258.060	489137.011
н4	2189255.834	489140.700

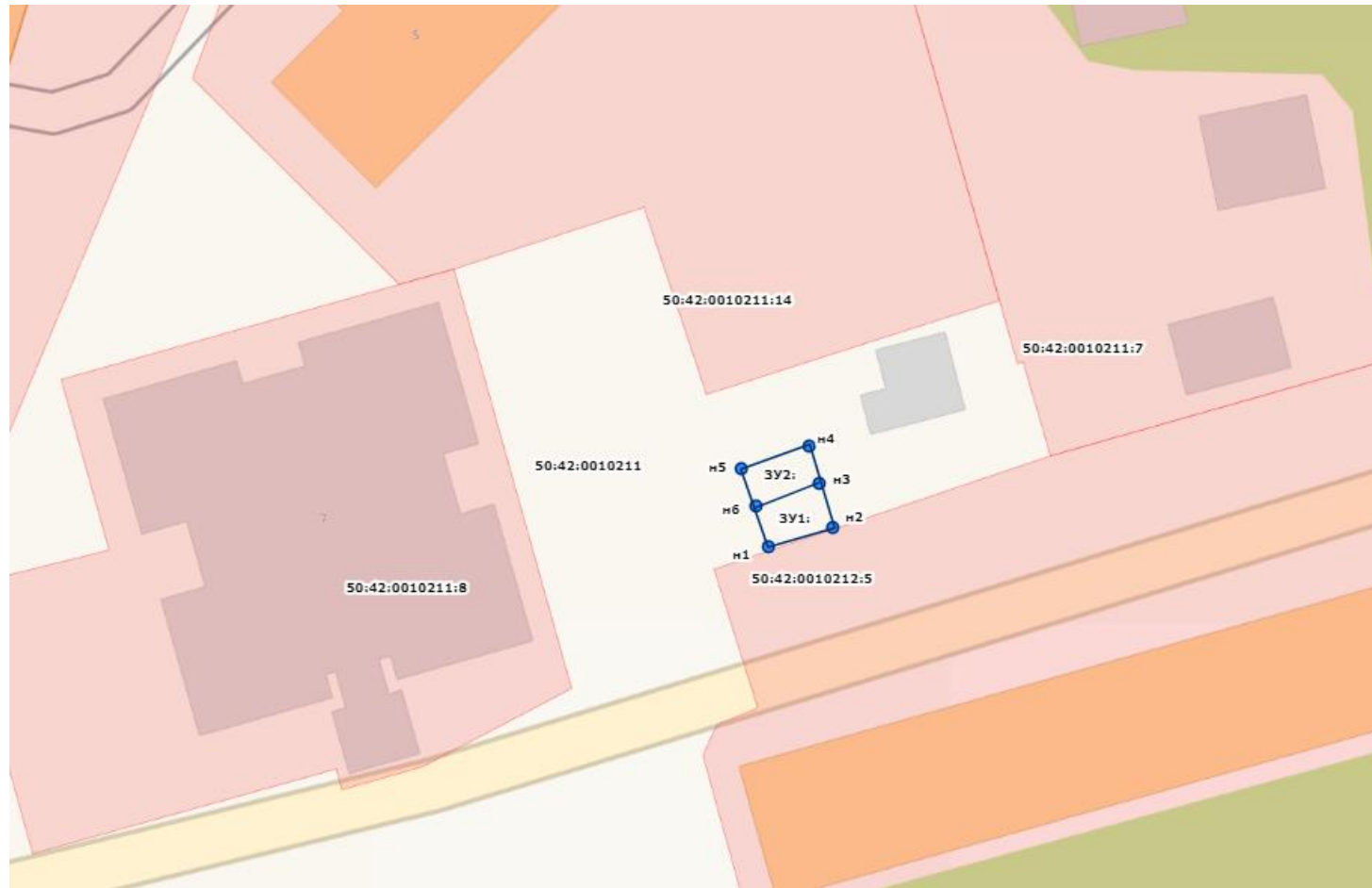
Графическая часть схемы № 3

Объект: гараж, являющийся некапитальным сооружением

Адрес: Московская область, г. Долгопрудный, ул. Дирижабельная, вблизи ЗУ (50:42:0010212:5)

Категория земель: земли населенных пунктов

Система координат: МСК-50, Масштаб 1:2000



- Часть границы, местоположение которой определено условно
- Существующий земельный участок по данным ИСОГД
- Характерная точка границы земельного участка, местоположение которой определено условно
- 50:42:0010211 Номер кадастрового квартала
- 50:42:0010211:8
50:42:0010211:14
50:42:0010212:5 Номер земельного участка в кадастровом квартале
- Н4 Обозначение характерной точки земельного участка
- :ЗУ1 Обозначение образуемого земельного участка

Условный номер земельного участка ЗУ1, ЗУ2			
(указывается в случае, если предусматривается образование двух и более земельных участков)			
Общая площадь земельного участка 48м²			
(указывается проектная площадь образуемого земельного участка, вычисленная с использованием технологических и программных средств, в том числе размещенных на официальном сайте федерального органа исполнительной власти, уполномоченного Правительством Российской Федерации на осуществление государственного кадастрового учета, государственной регистрации прав, ведение Единого государственного реестра недвижимости и предоставление сведений, содержащихся в Едином государственном реестре недвижимости, в информационно-телекоммуникационной сети "Интернет" (далее - официальный сайт), с округлением до 1 квадратного метра. Указанное значение площади земельного участка может быть уточнено при проведении кадастровых работ не более чем на десять процентов)			
Обозначение характерных точек границ	Площадь земельного участка, кв.м.	Координаты, м	
		(указываются в случае подготовки схемы расположения земельного участка с использованием технологических и программных средств, в том числе размещенных на официальном сайте. Значения координат, полученные с использованием указанных технологических и программных средств, указываются с округлением до 0,01 метра)	
ЗУ		X	Y
ЗУ1	22 кв.м.	2	3
н1		2189163.042	490354.060
н2		2189157.075	490352.168
н3		2189161.806	490357.634
н6		2189160.814	490361.249
ЗУ2	22 кв.м.		
н3		2189161.806	490357.634
н4		2189160.814	490361.249
н5		2189154.553	490359.235
н6		2189155.684	490355.683

Графическая часть схемы № 4

Объект: гараж, являющийся некапитальным сооружением
 Адрес: Московская область, г. Долгопрудный, ул. Железняка, вблизи ЗУ (50:42:0010308:39)
 Категория земель: земли населенных пунктов
 Система координат: МСК-50, Масштаб 1:2000



Условный номер земельного участка ЗУ1
 (указывается в случае, если предусматривается образование двух и более земельных участков)

Площадь земельного участка 26м²
 (указывается проектная площадь образуемого земельного участка, вычисленная с использованием технологических и программных средств, в том числе размещенных на официальном сайте федерального органа исполнительной власти, уполномоченного Правительством Российской Федерации на осуществление государственного кадастрового учета, государственной регистрации прав, ведение Единого государственного реестра недвижимости и предоставление сведений, содержащихся в Едином государственном реестре недвижимости, в информационно-телекоммуникационной сети "Интернет" (далее - официальный сайт), с округлением до 1 квадратного метра. Указанное значение площади земельного участка может быть уточнено при проведении кадастровых работ не более чем на десять процентов)

Обозначение характерных точек границ	Координаты, м	
	Х	У
	2	3
н1	2188565.942	490338.967
н2	2188566.412	490344.098
н3	2188571.855	490343.922
н4	2188571.595	490339.578

- Часть границы, местоположение которой определено условно
- Существующий земельный участок по данным ИСОГД
- Характерная точка границы земельного участка, местоположение которой определено условно
- 50:42:0010308 Номер кадастрового квартала
- 50:42:0010308:39 Номер земельного участка в кадастровом квартале
- 50:42:0010308:50
- 50:42:0010308:56
- Н4 Обозначение характерной точки земельного участка
- :ЗУ1 Обозначение образуемого земельного участка

Графическая часть схемы № 5









Объект: гараж, являющийся некапитальным сооружением
 Адрес: Московская область, г. Долгопрудный, ул. Набережная, вблизи ЗУ (50:42:0010101:85)
 Категория земель: земли населенных пунктов
 Система координат: МСК-50, Масштаб 1:2000



Условный номер земельного участка ЗУ1
 (указывается в случае, если предусматривается образование двух и более земельных участков)

Площадь земельного участка 24м²
 (указывается проектная площадь образуемого земельного участка, вычисленная с использованием технологических и программных средств, в том числе размещенных на официальном сайте федерального органа исполнительной власти, уполномоченного Правительством Российской Федерации на осуществление государственного кадастрового учета, государственной регистрации прав, ведение Единого государственного реестра недвижимости и предоставление сведений, содержащихся в Едином государственном реестре недвижимости, в информационно-телекоммуникационной сети "Интернет" (далее - официальный сайт), с округлением до 1 квадратного метра. Указанное значение площади земельного участка может быть уточнено при проведении кадастровых работ не более чем на десять процентов)

Обозначение характерных точек границ	Координаты, м	
	Х	У
	1	2
н1	2189930.947	491631.307
н2	2189931.681	491627.149
н3	2189926.123	491626.041
н4	2189924.987	491629.810

-  Часть границы, местоположение которой определено условно
-  Существующий земельный участок по данным ИСОГД
-  Характерная точка границы земельного участка, местоположение которой определено условно
-  50:42:0010101 Номер кадастрового квартала
-  50:42:0010101:85 Номер земельного участка в кадастровом квартале
-  50:42:0010101:8 Номер земельного участка в кадастровом квартале
-  н4 Обозначение характерной точки земельного участка
-  :ЗУ1 Обозначение образуемого земельного участка

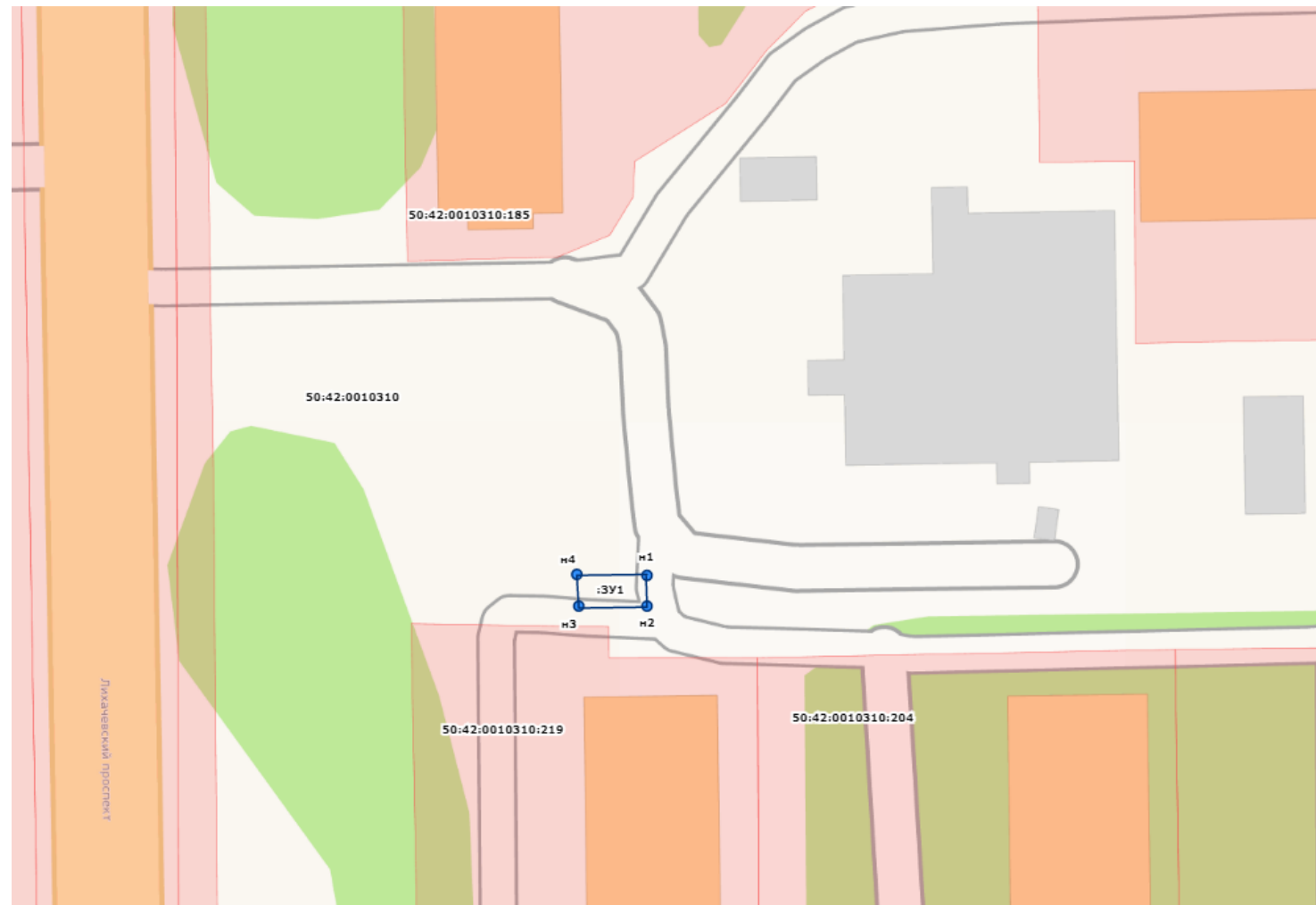
Графическая часть схемы № 6

Объект: гараж, являющийся некапитальным сооружением

Адрес: Московская область, г. Долгопрудный, ул. Лихачевское шоссе, вблизи ЗУ (50:42:0010310:219)

Категория земель: земли населенных пунктов




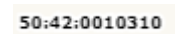
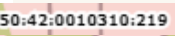




Система координат: МСК-50, Масштаб 1:2000



Условный номер земельного участка ЗУ1
(указывается в случае, если предусматривается образование двух и более земельных участков)

Площадь земельного участка 20м²
(указывается проектная площадь образуемого земельного участка, вычисленная с использованием технологических и программных средств, в том числе размещенных на официальном сайте федерального органа исполнительной власти, уполномоченного Правительством Российской Федерации на осуществление государственного кадастрового учета, государственной регистрации прав, ведение Единого государственного реестра недвижимости и предоставление сведений, содержащихся в Едином государственном реестре недвижимости, в информационно-телекоммуникационной сети "Интернет" (далее - официальный сайт), с округлением до 1 квадратного метра. Указанное значение площади земельного участка может быть уточнено при проведении кадастровых работ не более чем на десять процентов)

Обозначение характерных точек границ	Координаты, м	
	Х	Y
	1	2
н1	2188204.514	489786.844
н2	2188204.371	489783.782
н3	2188197.642	489784.077
н4	2188197.485	489786.944

-  Часть границы, местоположение которой определено условно
-  Существующий земельный участок по данным ИСОГД
-  Характерная точка границы земельного участка, местоположение которой определено условно
-  Номер кадастрового квартала
-  Номер земельного участка в кадастровом квартале
-  Номер земельного участка в кадастровом квартале
-  Номер земельного участка в кадастровом квартале
-  n4 Обозначение характерной точки земельного участка
-  :ЗУ1 Обозначение образуемого земельного участка

Графическая часть схемы № 7

Объект: гараж, являющийся некапитальным сооружением

Адрес: Московская область, г. Долгопрудный, ул. Гранитная, между ЗУ (50:42:0010302:2 и 50:42:0010302: 50:42:0010302:8)

Категория земель: земли населенных пунктов

Система координат: МСК-50, Масштаб 1:2000



- Часть границы, местоположение которой определено условно
- Существующий земельный участок по данным ИСОГД
- Характерная точка границы земельного участка, местоположение которой определено условно
- 50:42:0010302
50:42:0010302:2
50:42:0010302:8
Номер кадастрового квартала
- 50:42:0010302:8
Номер земельного участка в кадастровом квартале
- Н4 Обозначение характерной точки земельного участка
- :ЗУ1 Обозначение образуемого земельного участка

Условный номер земельного участка <u>ЗУ1, ЗУ2, ЗУ3, ЗУ4</u>			
(указывается в случае, если предусматривается образование двух и более земельных участков)			
Общая площадь земельного участка <u>91м²</u>			
(указывается проектная площадь образуемого земельного участка, вычисленная с использованием технологических и программных средств, в том числе размещенных на официальном сайте федерального органа исполнительной власти, уполномоченного Правительством Российской Федерации на осуществление государственного кадастрового учета, государственной регистрации прав, ведение Единого государственного реестра недвижимости и предоставление сведений, содержащихся в Едином государственном реестре недвижимости, в информационно-телекоммуникационной сети "Интернет" (далее - официальный сайт), с округлением до 1 квадратного метра. Указанное значение площади земельного участка может быть уточнено при проведении кадастровых работ не более чем на десять процентов)			
Обозначение характерных точек границ	Площадь земельного участка, кв.м.	Координаты, м	
		(указываются в случае подготовки схемы расположения земельного участка с использованием технологических и программных средств, в том числе размещенных на официальном сайте. Значения координат, полученные с использованием указанных технологических и программных средств, указываются с округлением до 0,01 метра)	
ЗУ		Х	У
ЗУ1	22 кв.м.	2	3
Н1		2187962.084	490476.045
Н2		2187962.023	490471.798
Н9		2187956.679	490471.973
Н10		2187956.344	490476.227
ЗУ2	22 кв.м.		
Н2		2187962.023	490471.798
Н3		2187961.966	490467.847
Н8		2187956.519	490467.727
Н9		2187956.679	490471.973
ЗУ3	23 кв.м.		
Н3		2187961.966	490467.847
Н4		2187962.011	490464.091
Н7		2187956.468	490464.171
Н8		2187956.519	490467.727
ЗУ4	24 кв.м.		
Н4		2187962.011	490464.091
Н5		2187961.955	490460.140
Н6		2187956.507	490460.021
Н7		2187956.468	490464.171

Графическая часть схемы № 8

Объект: парковочное место с барьерным ограждением

Адрес: Московская область, г. Долгопрудный, Лихачевский пр-т, между ЗУ (50:42:0010310:4721 и 50:42:0010310:4723)

Категория земель: земли населенных пунктов

Система координат: МСК-50, Масштаб 1:2000



Условный номер земельного участка ЗУ1
(указывается в случае, если предусматривается образование двух и более земельных участков)

Площадь земельного участка 25м²
(указывается проектная площадь образуемого земельного участка, вычисленная с использованием технологических и программных средств, в том числе размещенных на официальном сайте федерального органа исполнительной власти, уполномоченного Правительством Российской Федерации на осуществление государственного кадастрового учета, государственной регистрации прав, ведение Единого государственного реестра недвижимости и предоставление сведений, содержащихся в Едином государственном реестре недвижимости, в информационно-телекоммуникационной сети "Интернет" (далее - официальный сайт), с округлением до 1 квадратного метра. Указанное значение площади земельного участка может быть уточнено при проведении кадастровых работ не более чем на десять процентов)

Обозначение характерных точек границ	Координаты, м	
	X	Y
	2	3
n1	2188332.492	488722.028
n2	2188332.931	488718.068
n3	2188326.583	488717.467
n4	2188325.941	488721.034

Обозначение характерных точек границ	Координаты, м	
	X	Y
	2	3
n1	2188332.492	488722.028
n2	2188332.931	488718.068
n3	2188326.583	488717.467
n4	2188325.941	488721.034

- Часть границы, местоположение которой определено условно
- Существующий земельный участок по данным ИСОГД
- Характерная точка границы земельного участка, местоположение которой определено условно
- 50:42:0010310 Номер кадастрового квартала
- 50:42:0010310:4721 Номер земельного участка в кадастровом квартале
- 50:42:0010310:4723 Номер земельного участка в кадастровом квартале
- Н4 Обозначение характерной точки земельного участка
- :ЗУ1 Обозначение образуемого земельного участка

Графическая часть схемы № 9

Объект: парковочное место с барьерным ограждением
 Адрес: Московская область, г. Долгопрудный, Лихачевский пр-т, вблизи ЗУ (50:42:0010310:5029)
 Категория земель: земли населенных пунктов
 Система координат: МСК-50, Масштаб 1:2000



Условный номер земельного участка ЗУ1
 (указывается в случае, если предусматривается образование двух и более земельных участков)

Площадь земельного участка 25м²
 (указывается проектная площадь образуемого земельного участка, вычисленная с использованием технологических и программных средств, в том числе размещенных на официальном сайте федерального органа исполнительной власти, уполномоченного Правительством Российской Федерации на осуществление государственного кадастрового учета, государственной регистрации прав, ведение Единого государственного реестра недвижимости и предоставление сведений, содержащихся в Едином государственном реестре недвижимости, в информационно-телекоммуникационной сети "Интернет" (далее - официальный сайт), с округлением до 1 квадратного метра. Указанное значение площади земельного участка может быть уточнено при проведении кадастровых работ не более чем на десять процентов)

Обозначение характерных точек границ	Координаты, м	
	X	Y
	1	2
	3	4
н1	2188433.425	489023.172
н2	2188437.581	489022.915
н3	2188437.197	489016.793
н4	2188433.237	489016.948

- Часть границы, местоположение которой определено условно
- Существующий земельный участок по данным ИСОГД
- Характерная точка границы земельного участка, местоположение которой определено условно
- 50:42:0010310 Номер кадастрового квартала
- 50:42:0010310:5029 Номер земельного участка в кадастровом квартале
- 50:42:0010310:4722
- Н4 Обозначение характерной точки земельного участка
- :ЗУ1 Обозначение образуемого земельного участка

Графическая часть схемы № 10

Объект: парковочное место с барьерным ограждением

Адрес: Московская область, г. Долгопрудный, ул. Дирижабельная, между ЗУ 50:42:0010310:7851 и 50:42:0010310:239)

Категория земель: земли населенных пунктов

Система координат: МСК-50, Масштаб 1:2000



Условный номер земельного участка ЗУ1
(указывается в случае, если предусматривается образование двух и более земельных участков)

Площадь земельного участка 24м²
(указывается проектная площадь образуемого земельного участка, вычисленная с использованием технологических и программных средств, в том числе размещенных на официальном сайте федерального органа исполнительной власти, уполномоченного Правительством Российской Федерации на осуществление государственного кадастрового учета, государственной регистрации прав, ведение Единого государственного реестра недвижимости и предоставление сведений, содержащихся в Едином государственном реестре недвижимости, в информационно-телекоммуникационной сети "Интернет" (далее - официальный сайт), с округлением до 1 квадратного метра. Указанное значение площади земельного участка может быть уточнено при проведении кадастровых работ не более чем на десять процентов)

Обозначение характерных точек границ	Координаты, м	
	Х	У
1	2	3
н1	2189236.141	489476.278
н2	2189239.821	489477.412
н3	2189241.513	489470.965
н4	2189238.233	489470.122

- Часть границы, местоположение которой определено условно
- Существующий земельный участок по данным ИСОГД
- Характерная точка границы земельного участка, местоположение которой определено условно
- Номер кадастрового квартала
- Номер земельного участка в кадастровом квартале
- н4 Обозначение характерной точки земельного участка
- :ЗУ1 Обозначение образуемого земельного участка

Графическая часть схемы № 11

Объект: парковочное место с барьерным ограждением

Адрес: Московская область, г. Долгопрудный, Московское шоссе, между ЗУ 50:42:0010231:8 и 50:42:0010231:4

Категория земель: земли населенных пунктов

Система координат: МСК-50, Масштаб 1:2000



- Часть границы, местоположение которой определено условно
- Существующий земельный участок по данным ИСОГД
- Характерная точка границы земельного участка, местоположение которой определено условно
- 50:42:0010231 Номер кадастрового квартала
- 50:42:0010231:8 Номер земельного участка в кадастровом квартале
- Н4 Обозначение характерной точки земельного участка
- :ЗУ1 Обозначение образуемого земельного участка

Условный номер земельного участка <u>ЗУ1, ЗУ2, ЗУ3, ЗУ4</u>			
(указывается в случае, если предусматривается образование двух и более земельных участков)			
Общая площадь земельного участка <u>87м²</u>			
(указывается проектная площадь образуемого земельного участка, вычисленная с использованием технологических и программных средств, в том числе размещенных на официальном сайте федерального органа исполнительной власти, уполномоченного Правительством Российской Федерации на осуществление государственного кадастрового учета, государственной регистрации прав, ведение Единого государственного реестра недвижимости и предоставление сведений, содержащихся в Едином государственном реестре недвижимости, в информационно-телекоммуникационной сети "Интернет" (далее - официальный сайт), с округлением до 1 квадратного метра. Указанное значение площади земельного участка может быть уточнено при проведении кадастровых работ не более чем на десять процентов)			
Обозначение характерных точек границ	Площадь земельного участка, кв.м.	Координаты, м	
		(указываются в случае подготовки схемы расположения земельного участка с использованием технологических и программных средств, в том числе размещенных на официальном сайте. Значения координат, полученные с использованием указанных технологических и программных средств, указываются с округлением до 0,01 метра)	
ЗУ		Х	У
ЗУ1	22 кв.м.	2	3
н1		2189961.502	489171.364
н2		2189967.864	489173.054
н3		2189968.708	489169.682
н6		2189962.447	489168.089
ЗУ2	22 кв.м.		
н3		2189968.708	489169.682
н4		2189969.653	489166.408
н5		2189963.406	489164.744
н6		2189962.447	489168.089
ЗУ3	22 кв.м.		
н7		2189972.490	489171.013
н8		2189979.351	489172.993
н9		2189980.201	489170.016
н12		2189973.438	489167.936
ЗУ4	21 кв.м.		
н9		2189980.201	489170.016
н10		2189980.855	489167.141
н11		2189974.388	489165.057
н12		2189973.438	489167.936

Графическая часть схемы № 12

Объект: парковочное место с барьерным ограждением

Адрес: Московская область, г. Долгопрудный, Московское шоссе, между ЗУ 50:42:0010216:32 и 50:42:0010216:36

Категория земель: земли населенных пунктов

Система координат: МСК-50, Масштаб 1:2000



- Часть границы, местоположение которой определено условно
- Существующий земельный участок по данным ИСОГД
- Характерная точка границы земельного участка, местоположение которой определено условно
- 50:42:0010216 Номер кадастрового квартала
- 50:42:0010216:36 Номер земельного участка в кадастровом квартале
- Н4 Обозначение характерной точки земельного участка
- :ЗУ1 Обозначение образуемого земельного участка

Условный номер земельного участка <u>ЗУ1, ЗУ2, ЗУ3</u>			
(указывается в случае, если предусматривается образование двух и более земельных участков)			
Общая площадь земельного участка <u>64м²</u>			
(указывается проектная площадь образуемого земельного участка, вычисленная с использованием технологических и программных средств, в том числе размещенных на официальном сайте федерального органа исполнительной власти, уполномоченного Правительством Российской Федерации на осуществление государственного кадастрового учета, государственной регистрации прав, ведение Единого государственного реестра недвижимости и предоставление сведений, содержащихся в Едином государственном реестре недвижимости, в информационно-телекоммуникационной сети "Интернет" (далее - официальный сайт), с округлением до 1 квадратного метра. Указанное значение площади земельного участка может быть уточнено при проведении кадастровых работ не более чем на десять процентов)			
Обозначение характерных точек границ	Площадь земельного участка, кв.м.	Координаты, м	
		(указываются в случае подготовки схемы расположения земельного участка с использованием технологических и программных средств, в том числе размещенных на официальном сайте. Значения координат, полученные с использованием указанных технологических и программных средств, указываются с округлением до 0,01 метра)	
ЗУ		Х	У
ЗУ1	21 кв.м.	2	3
н1		2189685.035	489995.156
н2		2189688.319	489996.296
н7		2189689.920	489990.444
н8		2189686.343	489989.505
ЗУ2	22 кв.м.		
н2		2189688.319	489996.296
н3		2189691.894	489997.036
н6		2189693.498	489991.382
н7		2189689.920	489990.444
ЗУ3	21 кв.м.		
н3		2189691.894	489997.036
н4		2189695.373	489997.976
н5		2189697.077	489992.418
н6		2189693.498	489991.382

Графическая часть схемы № 13

Объект: парковочное место с барьерным ограждением

Адрес: Московская область, г. Долгопрудный, Московское шоссе, между ЗУ 50:42:0000000:78836 и 50:42:0010210:142

Категория земель: земли населенных пунктов

Система координат: МСК-50, Масштаб 1:2000



- Часть границы, местоположение которой определено условно
- 50:42:0010210:142 Существующий земельный участок по данным ИСОГД
- Характерная точка границы земельного участка, местоположение которой определено условно
- 50:42:0010210 Номер кадастрового квартала
- 50:42:0010210:142 Номер земельного участка в кадастровом квартале
- Н4 Обозначение характерной точки земельного участка
- :ЗУ1 Обозначение образуемого земельного участка

Условный номер земельного участка <u>ЗУ1, ЗУ2, ЗУ3</u>		(указывается в случае, если предусматривается образование двух и более земельных участков)	
Общая площадь земельного участка <u>65м²</u>		(указывается проектная площадь образуемого земельного участка, вычисленная с использованием технологических и программных средств, в том числе размещенных на официальном сайте федерального органа исполнительной власти, уполномоченного Правительством Российской Федерации на осуществление государственного кадастрового учета, государственной регистрации прав, ведение Единого государственного реестра недвижимости и предоставление сведений, содержащихся в Едином государственном реестре недвижимости, в информационно-телекоммуникационной сети "Интернет" (далее - официальный сайт), с округлением до 1 квадратного метра. Указанное значение площади земельного участка может быть уточнено при проведении кадастровых работ не более чем на десять процентов)	
Обозначение характерных точек границ	Площадь земельного участка, кв.м.	Координаты, м	
		(указываются в случае подготовки схемы расположения земельного участка с использованием технологических и программных средств, в том числе размещенных на официальном сайте. Значения координат, полученные с использованием указанных технологических и программных средств, указываются с округлением до 0,01 метра)	
ЗУ		Х	У
ЗУ1	22 кв.м.	2	3
н1		2189422.590	490746.220
н2		2189420.886	490751.776
н3		2189424.446	490752.911
н8		2189426.173	490747.553
ЗУ2	22 кв.м.		
н3		2189424.446	490752.911
н4		2189428.046	490754.047
н7		2189429.952	490748.784
н8		2189426.173	490747.553
ЗУ3	21 кв.м.		
н4		2189428.046	490754.047
н5		2189431.626	490755.182
н6		2189433.629	490749.720
н7		2189429.952	490748.784

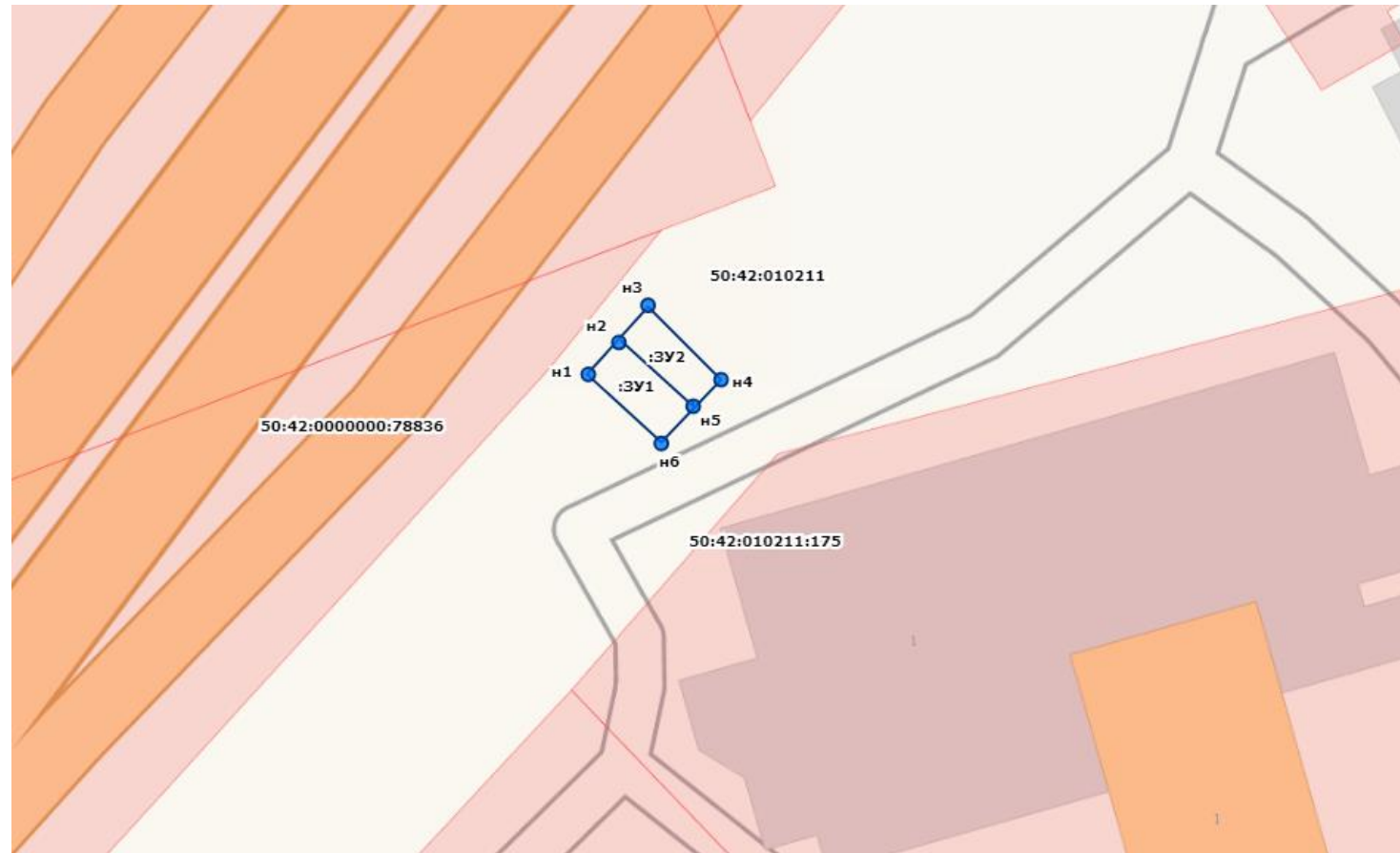
Графическая часть схемы № 14

Объект: парковочное место с барьерным ограждением

Адрес: Московская область, г. Долгопрудный, пр-т Пацаева, между ЗУ 50:42:0000000:78836 и 50:42:0010211:175

Категория земель: земли населенных пунктов

Система координат: МСК-50, Масштаб 1:2000



- Часть границы, местоположение которой определено условно
- 50:42:010211:175 Существующий земельный участок по данным ИСОГД
- Характерная точка границы земельного участка, местоположение которой определено условно
- 50:42:0010211 Номер кадастрового квартала
- Номер земельного участка в кадастровом квартале
- Н4 Обозначение характерной точки земельного участка
- :ЗУ1 Обозначение образуемого земельного участка

Условный номер земельного участка <u>ЗУ1, ЗУ2</u>		(указывается в случае, если предусматривается образование двух и более земельных участков)	
Общая площадь земельного участка <u>44м²</u>		(указывается проектная площадь образуемого земельного участка, вычисленная с использованием технологических и программных средств, в том числе размещенных на официальном сайте федерального органа исполнительной власти, уполномоченного Правительством Российской Федерации на осуществление государственного кадастрового учета, государственной регистрации прав, ведение Единого государственного реестра недвижимости и предоставление сведений, содержащихся в Едином государственном реестре недвижимости, в информационно-телекоммуникационной сети "Интернет" (далее - официальный сайт), с округлением до 1 квадратного метра. Указанное значение площади земельного участка может быть уточнено при проведении кадастровых работ не более чем на десять процентов)	
Обозначение характерных точек границ	Площадь земельного участка, кв.м.	Координаты, м	
		(указываются в случае подготовки схемы расположения земельного участка с использованием технологических и программных средств, в том числе размещенных на официальном сайте. Значения координат, полученные с использованием указанных технологических и программных средств, указываются с округлением до 0,01 метра)	
ЗУ		Х	У
ЗУ1	22 кв.м.	2	3
н1		2189261.904	490597.811
н2		2189264.016	490600.152
н5		2189269.298	490595.533
н6		2189267.187	490593.290
ЗУ2	22 кв.м.		
н2		2189264.016	490600.152
н3		2189266.031	490602.594
н4		2189271.506	490597.676
н5		2189269.298	490595.533

Графическая часть схемы № 15




Объект: парковочное место с барьерным ограждением

Адрес: Московская область, г. Долгопрудный, пр-т Пацаева, вблизи ЗУ 50:42:0010208:66

Категория земель: земли населенных пунктов

Система координат: МСК-50, Масштаб 1:2000



-  Часть границы, местоположение которой определено условно
-  Существующий земельный участок по данным ИСОГД
-  Характерная точка границы земельного участка, местоположение которой определено условно
- 50:42:0010208 Номер кадастрового квартала
- 50:42:0010208:66 Номер земельного участка в кадастровом квартале
- Н4 Обозначение характерной точки земельного участка
- :ЗУ1 Обозначение образуемого земельного участка

Условный номер земельного участка <u>ЗУ1, ЗУ2, ЗУ3</u>			
(указывается в случае, если предусматривается образование двух и более земельных участков)			
Общая площадь земельного участка <u>64м²</u>			
(указывается проектная площадь образуемого земельного участка, вычисленная с использованием технологических и программных средств, в том числе размещенных на официальном сайте федерального органа исполнительной власти, уполномоченного Правительством Российской Федерации на осуществление государственного кадастрового учета, государственной регистрации прав, ведение Единого государственного реестра недвижимости и предоставление сведений, содержащихся в Едином государственном реестре недвижимости, в информационно-телекоммуникационной сети "Интернет" (далее - официальный сайт), с округлением до 1 квадратного метра. Указанное значение площади земельного участка может быть уточнено при проведении кадастровых работ не более чем на десять процентов)			
Обозначение характерных точек границ	Площадь земельного участка, кв.м.	Координаты, м	
		(указываются в случае подготовки схемы расположения земельного участка с использованием технологических и программных средств, в том числе размещенных на официальном сайте. Значения координат, полученные с использованием указанных технологических и программных средств, указываются с округлением до 0,01 метра)	
		Х	Y
ЗУ1	21 кв.м.	2	3
н1		2188363.880	490527.547
н2		2188366.943	490527.108
н7		2188366.254	490520.499
н8		2188362.992	490520.842
ЗУ2	22 кв.м.		
н2		2188366.943	490527.108
н3		2188370.303	490526.665
н6		2188369.617	490520.253
н7		2188366.254	490520.499
ЗУ3	21 кв.м.		
н3		2188370.303	490526.665
н4		2188373.564	490526.223
н5		2188372.777	490519.714
н6		2188369.617	490520.253

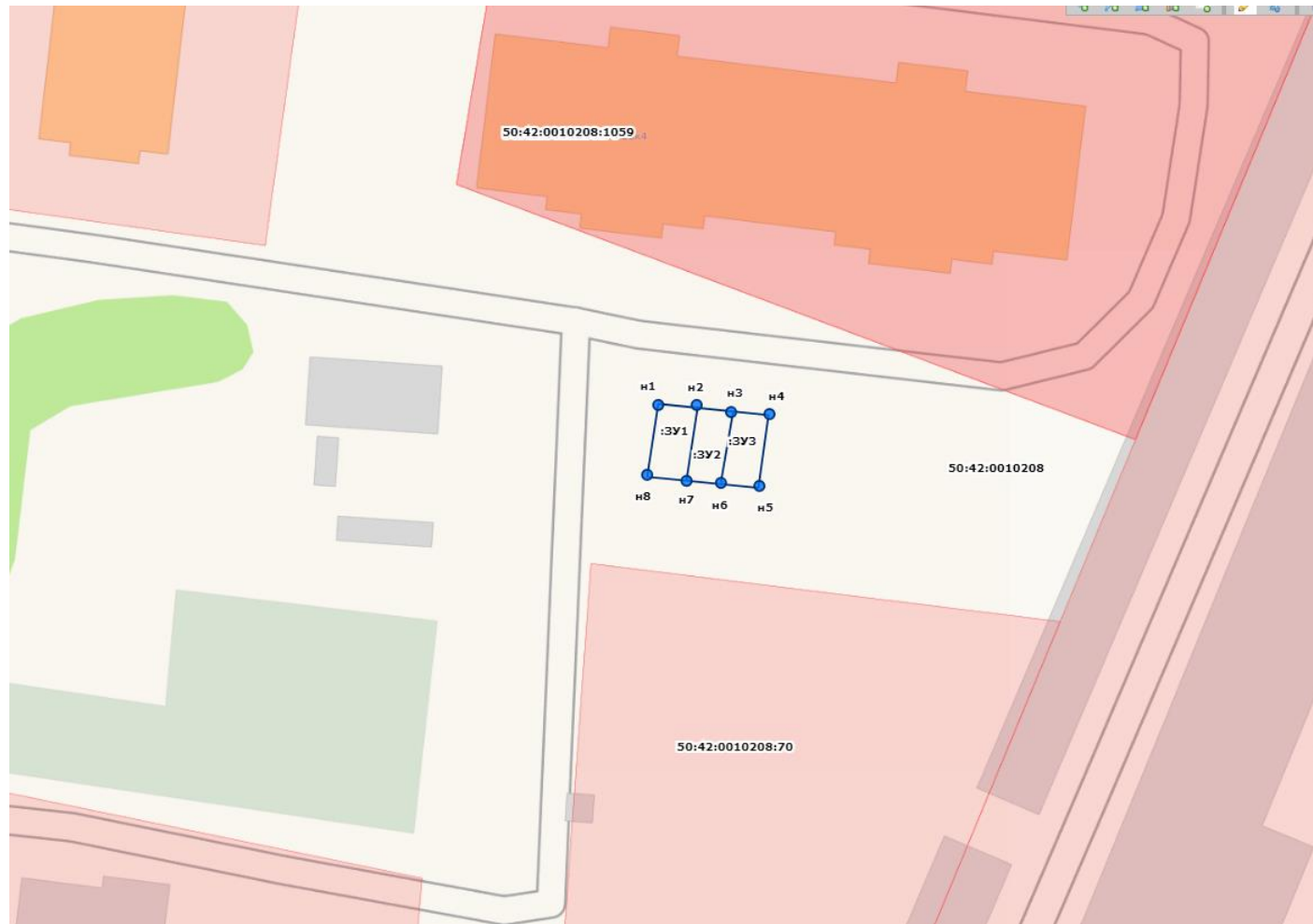
Графическая часть схемы № 16

Объект: парковочное место с барьерным ограждением

Адрес: Московская область, г. Долгопрудный, Лихачевское шоссе, между ЗУ 50:42:0010208:70 и 50:42:0010208:1059

Категория земель: земли населенных пунктов

Система координат: МСК-50, Масштаб 1:2000



- Часть границы, местоположение которой определено условно
- 50:42:0010208:70 Существующий земельный участок по данным ИСОГД
- Характерная точка границы земельного участка, местоположение которой определено условно
- 50:42:0010208 Номер кадастрового квартала
- 50:42:0010208:70 Номер земельного участка в кадастровом квартале
- Н4 Обозначение характерной точки земельного участка
- :ЗУ1 Обозначение образуемого земельного участка

Условный номер земельного участка <u>ЗУ1, ЗУ2, ЗУ3</u>			
		(указывается в случае, если предусматривается образование двух и более земельных участков)	
Общая площадь земельного участка <u>64 м²</u>			
		(указывается проектная площадь образуемого земельного участка, вычисленная с использованием технологических и программных средств, в том числе размещенных на официальном сайте федерального органа исполнительной власти, уполномоченного Правительством Российской Федерации на осуществление государственного кадастрового учета, государственной регистрации прав, ведение Единого государственного реестра недвижимости и предоставление сведений, содержащихся в Едином государственном реестре недвижимости, в информационно-телекоммуникационной сети "Интернет" (далее - официальный сайт), с округлением до 1 квадратного метра. Указанное значение площади земельного участка может быть уточнено при проведении кадастровых работ не более чем на десять процентов)	
Обозначение характерных точек границ	Площадь земельного участка, кв.м.	Координаты, м	
		(указываются в случае подготовки схемы расположения земельного участка с использованием технологических и программных средств, в том числе размещенных на официальном сайте. Значения координат, полученные с использованием указанных технологических и программных средств, указываются с округлением до 0,01 метра)	
		Х	У
ЗУ1	22 кв.м.	2	3
н1		2188427.502	490642.807
н2		2188431.457	490642.454
н7		2188431.380	490637.021
н8		2188427.423	490637.275
ЗУ2	21 кв.м.		
н2		2188431.457	490642.454
н3		2188435.315	490642.201
н6		2188435.137	490636.671
н7		2188431.380	490637.021
ЗУ3	21 кв.м.		
н3		2188435.315	490642.201
н4		2188439.073	490641.950
н5		2188438.893	490636.223
н6		2188435.137	490636.671

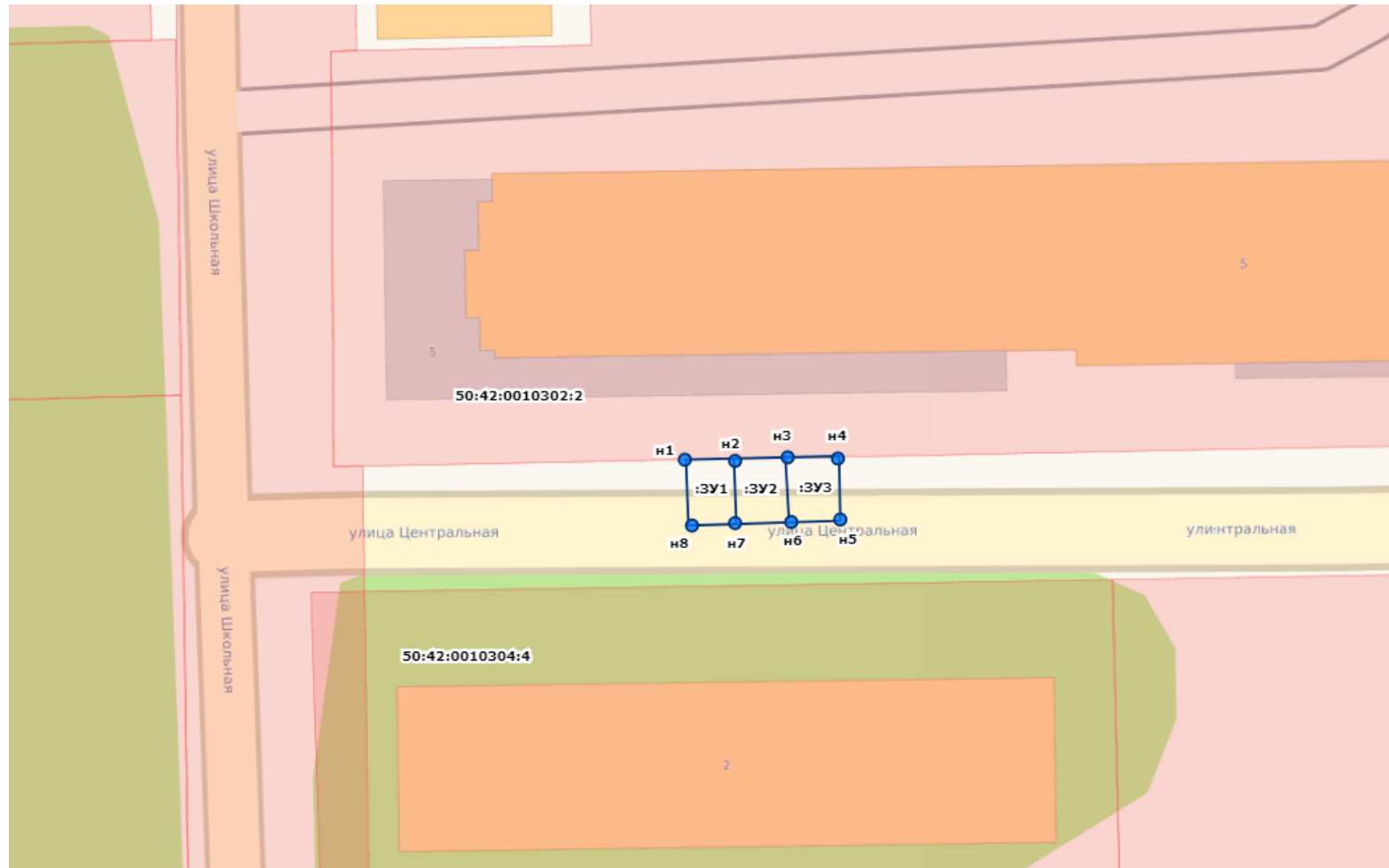
Графическая часть схемы № 17

Объект: парковочное место с барьерным ограждением

Адрес: Московская область, г. Долгопрудный, Центральная ул, вблизи ЗУ 50:42:0010302:2

Категория земель: земли населенных пунктов

Система координат: МСК-50, Масштаб 1:2000



- Часть границы, местоположение которой определено условно
- 50:42:0010302:2 Существующий земельный участок по данным ИСОГД
- Характерная точка границы земельного участка, местоположение которой определено условно
- 50:42:0010302 Номер кадастрового квартала
- 50:42:0010304:4 Номер земельного участка в кадастровом квартале
- H4 Обозначение характерной точки земельного участка
- :ЗУ1 Обозначение образуемого земельного участка

Условный номер земельного участка <u>ЗУ1, ЗУ2, ЗУ3</u>		(указывается в случае, если предусматривается образование двух и более земельных участков)	
Общая площадь земельного участка <u>52м²</u>		(указывается проектная площадь образуемого земельного участка, вычисленная с использованием технологических и программных средств, в том числе размещенных на официальном сайте федерального органа исполнительной власти, уполномоченного Правительством Российской Федерации на осуществление государственного кадастрового учета, государственной регистрации прав, ведение Единого государственного реестра недвижимости и предоставление сведений, содержащихся в Едином государственном реестре недвижимости, в информационно-телекоммуникационной сети "Интернет" (далее - официальный сайт), с округлением до 1 квадратного метра. Указанное значение площади земельного участка может быть уточнено при проведении кадастровых работ не более чем на десять процентов)	
Обозначение характерных точек границ	Площадь земельного участка, кв.м.	Координаты, м	
		(указываются в случае подготовки схемы расположения земельного участка с использованием технологических и программных средств, в том числе размещенных на официальном сайте. Значения координат, полученные с использованием указанных технологических и программных средств, указываются с округлением до 0,01 метра)	
		X	Y
ЗУ1	17 кв.м.	2	3
н1		2187890.724	490398.168
н2		2187893.794	490398.223
н7		2187893.867	490392.640
н8		2187890.699	490392.686
ЗУ2	17 кв.м.		
н2		2187887.556	490398.214
н3		2187890.724	490398.168
н6		2187890.699	490392.686
н7		2187887.531	490392.732
ЗУ3	18 кв.м.		
н3		2187884.287	490398.063
н4		2187887.556	490398.214
н5		2187887.531	490392.732
н6		2187884.262	490392.581

Графическая часть схемы № 18

Объект: парковочное место с барьерным ограждением

Адрес: Московская область, г. Долгопрудный, Центральная ул, вблизи ЗУ 50:42:0010303:8

Категория земель: земли населенных пунктов

Система координат: МСК-50, Масштаб 1:2000



- Часть границы, местоположение которой определено условно
- Существующий земельный участок по данным ИСОГД
- Характерная точка границы земельного участка, местоположение которой определено условно
- 50:42:0010303 Номер кадастрового квартала
- Номер земельного участка в кадастровом квартале
- Н4 Обозначение характерной точки земельного участка
- :ЗУ1 Обозначение образуемого земельного участка

Условный номер земельного участка <u>ЗУ1, ЗУ2, ЗУ3</u>		(указывается в случае, если предусматривается образование двух и более земельных участков)	
Общая площадь земельного участка <u>52м²</u>		(указывается проектная площадь образуемого земельного участка, вычисленная с использованием технологических и программных средств, в том числе размещенных на официальном сайте федерального органа исполнительной власти, уполномоченного Правительством Российской Федерации на осуществление государственного кадастрового учета, государственной регистрации прав, ведение Единого государственного реестра недвижимости и предоставление сведений, содержащихся в Едином государственном реестре недвижимости, в информационно-телекоммуникационной сети "Интернет" (далее - официальный сайт), с округлением до 1 квадратного метра. Указанное значение площади земельного участка может быть уточнено при проведении кадастровых работ не более чем на десять процентов)	
Обозначение характерных точек границ	Площадь земельного участка, кв.м.	Координаты, м	
		(указываются в случае подготовки схемы расположения земельного участка с использованием технологических и программных средств, в том числе размещенных на официальном сайте. Значения координат, полученные с использованием указанных технологических и программных средств, указываются с округлением до 0,01 метра)	
		X	Y
ЗУ1	19 кв.м.	2	3
н1		2188044.397	490398.570
н2		2188047.860	490398.421
н7		2188051.277	490393.323
н8		2188047.611	490393.179
ЗУ2	18 кв.м.		
н2		2188047.860	490398.421
н3		2188051.227	490398.471
н6		2188055.044	490393.665
н7		2188051.277	490393.323
ЗУ3	15 кв.м.		
н3		2188051.227	490398.471
н4		2188054.892	490398.518
н5		2188057.720	490393.824
н6		2188055.044	490393.665

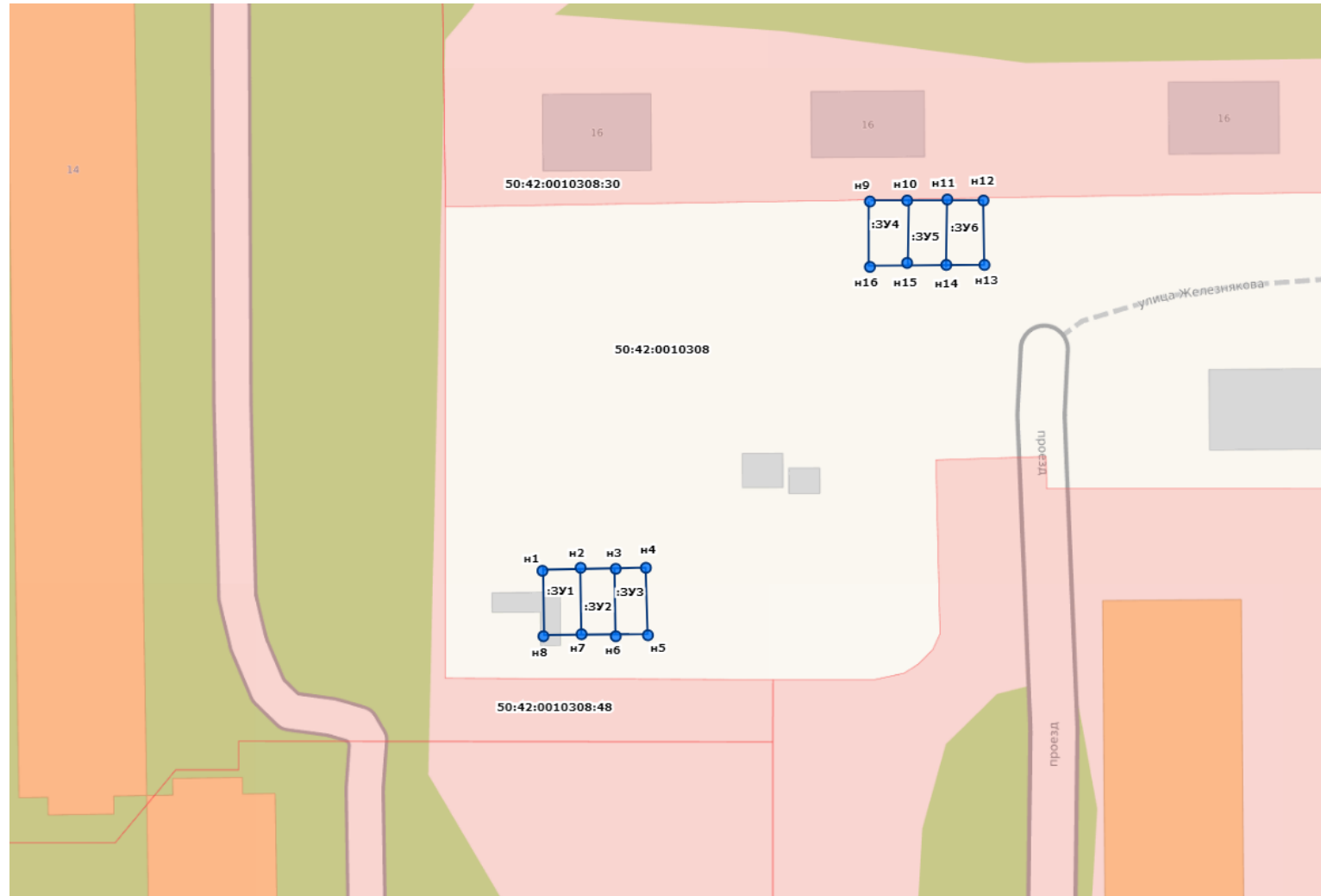
Графическая часть схемы № 19

Объект: парковочное место с барьерным ограждением

Адрес: Московская область, г. Долгопрудный, ул. Железняка, между ЗУ 50:42:0010308:30 и 50:42:0010308:48

Категория земель: земли населенных пунктов

Система координат: МСК-50, Масштаб 1:2000



- Часть границы, местоположение которой определено условно
- Существующий земельный участок по данным ИСОГД
- Характерная точка границы земельного участка, местоположение которой определено условно
- 50:42:0010308 Номер кадастрового квартала
- 50:42:0010308:48 Номер земельного участка в кадастровом квартале
- Н4 Обозначение характерной точки земельного участка
- :ЗУ1 Обозначение образуемого земельного участка

Условный номер земельного участка	ЗУ1, ЗУ2, ЗУ3, ЗУ4, ЗУ5, ЗУ6
(указывается в случае, если предусматривается образование двух и более земельных участков)	

Общая площадь земельного участка	129м²
(указывается проектная площадь образуемого земельного участка, вычисленная с использованием технологических и программных средств, в том числе размещенных на официальном сайте федерального органа исполнительной власти, уполномоченного Правительством Российской Федерации на осуществление государственного кадастрового учета, государственной регистрации прав, ведение Единого государственного реестра недвижимости и предоставление сведений, содержащихся в Едином государственном реестре недвижимости, в информационно-телекоммуникационной сети "Интернет" (далее - официальный сайт), с округлением до 1 квадратного метра. Указанное значение площади земельного участка может быть уточнено при проведении кадастровых работ не более чем на десять процентов)	

Обозначение характерных точек границ	Площадь земельного участка, кв.м.	Координаты, м	
		Х	Y
ЗУ1	23 кв.м.	2	3
н1		2188235.590,	490157.395
н2		2188239.154,	490157.344
н7		2188239.064	490151.021
н8		2188235.500	490151.072
ЗУ2	21 кв.м.		
н2		2188239.154	490157.344
н3		2188242.325	490157.496
н6		2188242.431	490151.072
н7		2188239.064	490151.021
ЗУ3	20 кв.м.		
н3		2188242.325	490157.496
н4		2188245.493	490157.541
н5		2188245.599,	490151.027
н6		2188242.431	490151.072
ЗУ4	21 кв.м.		
н9		2188268.379	490192.990
н10		2188271.844	490192.940
н15		2188271.660	490187.015
н16		2188268.097	490187.066
ЗУ5	23 кв.м.		
н10		2188271.844	490192.940
н11		2188275.707	490192.984
н14		2188275.523	490187.058
н15		2188271.660	490187.015
ЗУ6	21 кв.м.		
н11		2188275.707	490192.984
н12		2188278.972	490192.838
н13		2188279.283	490186.905
н14		2188275.523	490187.058

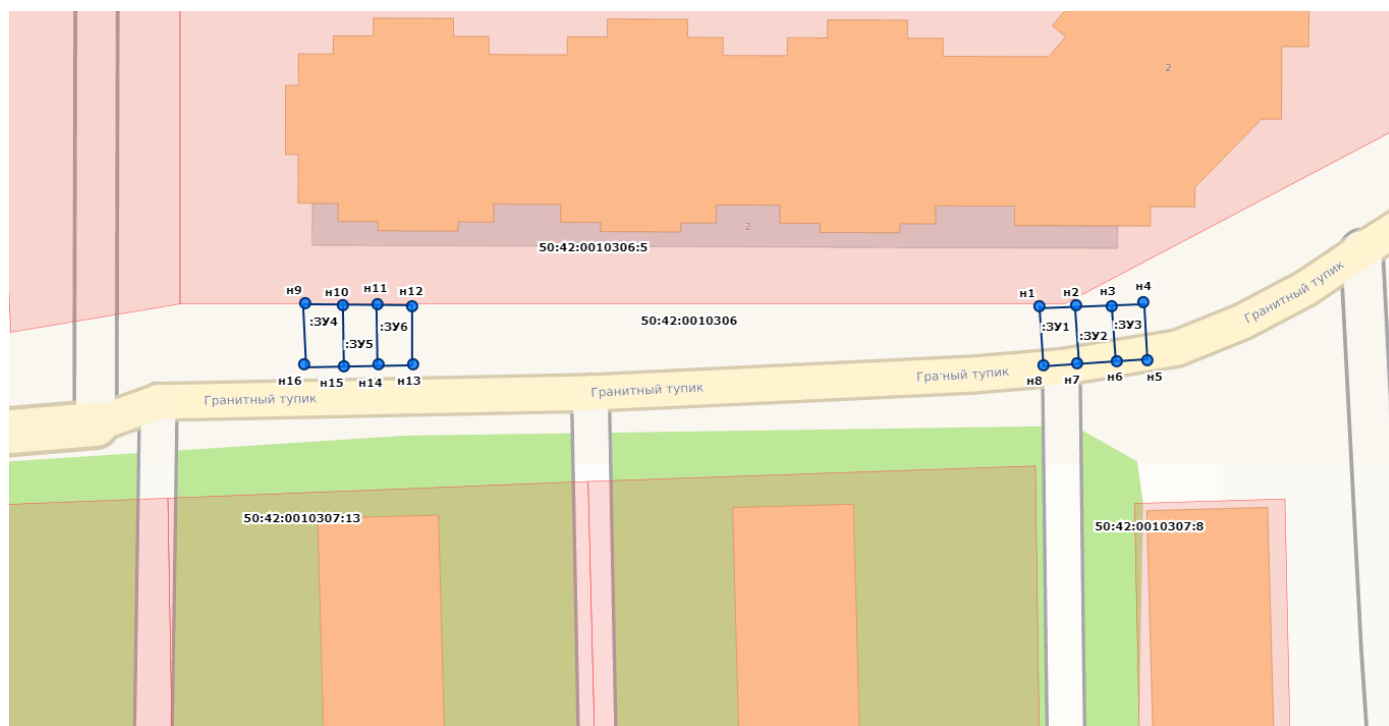
Графическая часть схемы № 20

Объект: гараж, являющийся некапитальным сооружением

Адрес: Московская область, г. Долгопрудный, Гранитный тупик, вблизи ЗУ 50:42:0010306:5

Категория земель: земли населенных пунктов

Система координат: МСК-50, Масштаб 1:2000



- Часть границы, местоположение которой определено условно
- Существующий земельный участок по данным ИСОГД
- Характерная точка границы земельного участка, местоположение которой определено условно
- 50:42:0010306 Номер кадастрового квартала
- 50:42:0010306:5 Номер земельного участка в кадастровом квартале
- Н4 Обозначение характерной точки земельного участка
- :ЗУ1 Обозначение образуемого земельного участка

Условный номер земельного участка		ЗУ1, ЗУ2, ЗУ3, ЗУ4, ЗУ5, ЗУ6	
(указывается в случае, если предусматривается образование двух и более земельных участков)			
Общая площадь земельного участка		по 114м ²	
(указывается проектная площадь образуемого земельного участка, вычисленная с использованием технологических и программных средств, в том числе размещенных на официальном сайте федерального органа исполнительной власти, уполномоченного Правительством Российской Федерации на осуществление государственного кадастрового учета, государственной регистрации прав, ведение Единого государственного реестра недвижимости и предоставление сведений, содержащихся в Едином государственном реестре недвижимости, в информационно-телекоммуникационной сети "Интернет" (далее - официальный сайт), с округлением до 1 квадратного метра. Указанное значение площади земельного участка может быть уточнено при проведении кадастровых работ не более чем на десять процентов)			
Обозначение характерных точек границ	Площадь земельного участка, кв.м.	Координаты, м	
		(указываются в случае подготовки схемы расположения земельного участка с использованием технологических и программных средств, в том числе размещенных на официальном сайте. Значения координат, полученные с использованием указанных технологических и программных средств, указываются с округлением до 0,01 метра)	
		X	Y
ЗУ1	18 кв.м.	2	3
н1		2187934.334	490023.524
н2		2187937.505	490023.676
н7		2187937.910	490018.445
н8		2187934.441	490018.198
ЗУ2	18 кв.м.		
н2		2187937.505	490023.676
н3		2187941.070	490023.723
н6		2187941.378	490018.593
н7		2187937.910	490018.445
ЗУ3	16 кв.м.		
н3		2187941.070	490023.723
н4		2187944.142	490023.877
н5		2187944.546	490018.547
н6		2187941.378	490018.593
ЗУ4	22 кв.м.		
н9		2187862.810	490025.022
н10		2187866.475	490025.068
н15		2187866.388	490019.042
н16		2187862.824	490019.093
ЗУ5	19 кв.м.		
н10		2187866.475	490025.068
н11		2187869.741	490025.021
н14		2187869.658	490019.192
н15		2187866.388	490019.042
ЗУ6	21 кв.м.		
н11		2187869.741	490025.021
н12		2187873.307	490025.068
н13		2187873.120	490018.945
н14		2187869.658	490019.192

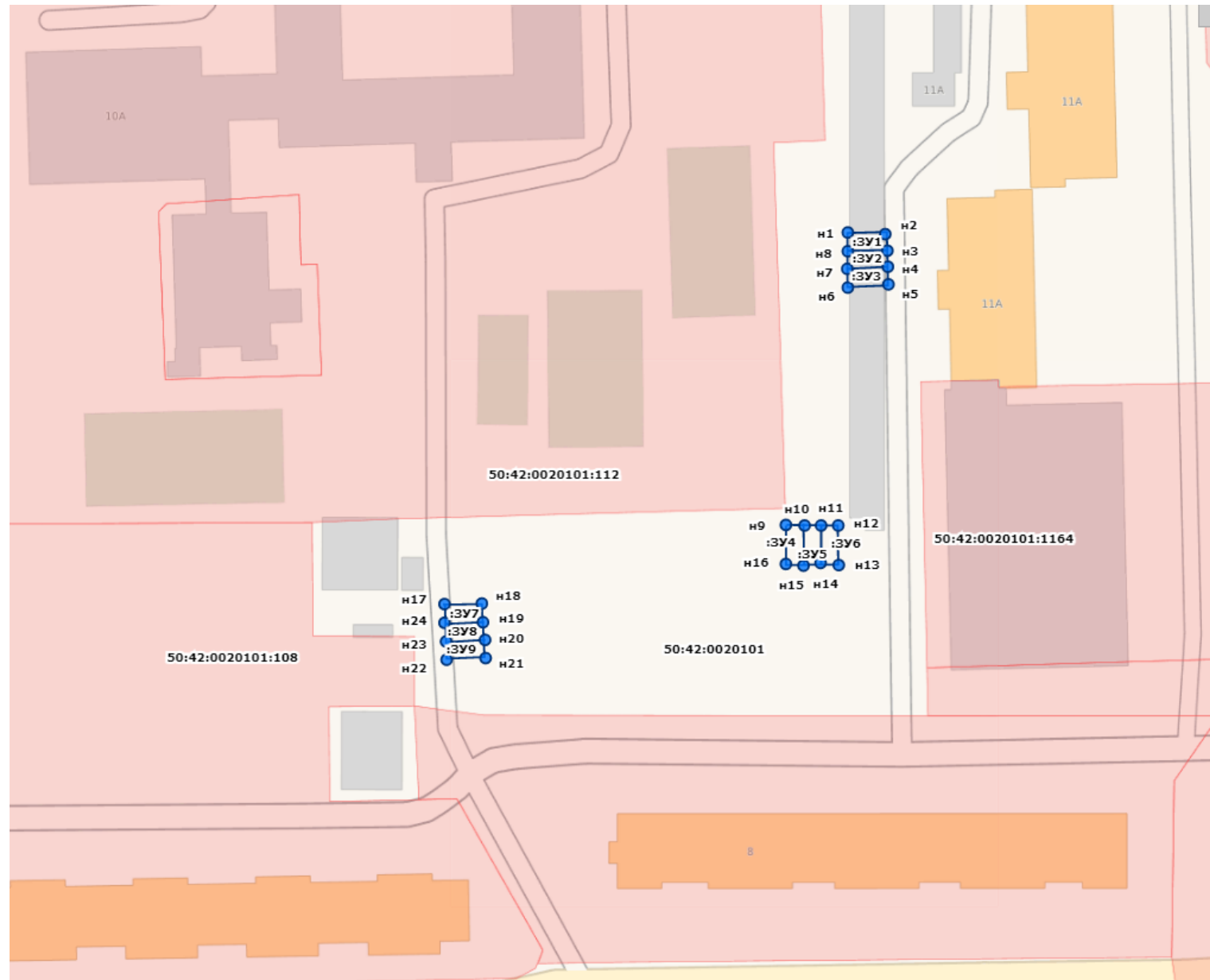
Графическая часть схемы № 21

Объект: гараж, являющийся некапитальным сооружением

Адрес: Московская область, г. Долгопрудный, Лихачевское шоссе, ул. Молодежная, вблизи ЗУ 50:42:0020101:112, 50:42:0020101:1164, 50:42:0020101:108

Категория земель: земли населенных пунктов

Система координат: МСК-50, Масштаб 1:2000



- Часть границы, местоположение которой определено условно
- Существующий земельный участок по данным ИСОГД
- 50:42:0020101:1164 Характерная точка границы земельного участка, местоположение которой определено условно
- 50:42:0020101 Номер кадастрового квартала
- 50:42:0010306:5 Номер земельного участка в кадастровом квартале
- Н4 Обозначение характерной точки земельного участка
- :ЗУ1 Обозначение образуемого земельного участка

Условный номер земельного участка <u>ЗУ1, ЗУ2, ЗУ3, ЗУ4, ЗУ5, ЗУ6, ЗУ7, ЗУ8, ЗУ9</u> (указывается в случае, если предусматривается образование двух и более земельных участков)			
Общая площадь земельного участка <u>196 м²</u> (указывается проектная площадь образуемого земельного участка, вычисленная с использованием технологических и программных средств, в том числе размещенных на официальном сайте федерального органа исполнительной власти, уполномоченного Правительством Российской Федерации на осуществление государственного кадастрового учета, государственной регистрации прав, ведение Единого государственного реестра недвижимости и предоставление сведений, содержащихся в Едином государственном реестре недвижимости, в информационно-телекоммуникационной сети "Интернет" (далее - официальный сайт), с округлением до 1 квадратного метра. Указанное значение площади земельного участка может быть уточнено при проведении кадастровых работ не более чем на десять процентов)			
Обозначение характерных точек границ	Площадь земельного участка, кв.м.	Координаты, м	
		(указываются в случае подготовки схемы расположения земельного участка с использованием технологических и программных средств, в том числе размещенных на официальном сайте. Значения координат, полученные с использованием указанных технологических и программных средств, указываются с округлением до 0,01 метра)	
		Х	Y
ЗУ1	21 кв.м.	2	3
н1		2188070.285	489624.945
н2		2188077.216	489624.846
н3		2188077.172	489621.783
н8		2188070.339	489621.782
ЗУ2	23 кв.м.		
н8		2188070.339	489621.782
н3		2188077.172	489621.783
н4		2188077.223	489618.422
н7		2188070.292	489618.522
ЗУ3	22 кв.м.		
н7		2188070.291	489618.521
н4		2188077.222	489618.421
н5		2188077.177	489615.260
н6		2188070.246	489615.359
ЗУ4	21 кв.м.		
н9		2188058.223	489571.162
н10		2188061.095	489571.121
н15		2188061.093	489564.105
н16		2188057.925	489564.150
ЗУ5	22 кв.м.		
н10		2188061.095	489571.121
н11		2188064.263	489571.075
н14		2188064.165	489564.258
н15		2188061.093	489564.105
ЗУ6	22 кв.м.		
н11		2188064.263	489571.075
н12		2188067.332	489571.031
н13		2188067.432	489564.211
н14		2188064.165	489564.258
ЗУ7	21 кв.м.		
н17		2187994.544	489557.155
н18		2188001.279	489557.256
н19		2188001.433	489554.190
н24		2187994.599	489554.091
ЗУ8	22 кв.м.		
н24		2187994.599	489554.091
н19		2188001.433	489554.190
н20		2188001.584	489550.927
н23		2187994.750	489550.828
ЗУ9	22 кв.м.		
н23		2187994.750	489550.828
н20		2188001.584	489550.927
н21		2188001.539	489547.765
н22		2187994.703	489547.567

Графическая часть схемы № 22

Объект: гараж, являющийся некапитальным сооружением

Адрес: Московская область, г. Долгопрудный, Лихачевское шоссе, Гранитный тупик, вблизи ЗУ 50:42:0010307:8, 50:42:0010307:11

Категория земель: земли населенных пунктов

Система координат: МСК-50, Масштаб 1:2000



- Часть границы, местоположение которой определено условно
- Существующий земельный участок по данным ИСОГД
- Характерная точка границы земельного участка, местоположение которой определено условно
- 50:42:0010307 Номер кадастрового квартала
- 50:42:0010307:11 Номер земельного участка в кадастровом квартале
- Н4 Обозначение характерной точки земельного участка
- :ЗУ1 Обозначение образуемого земельного участка

Условный номер земельного участка ЗУ1, ЗУ2, ЗУ3, ЗУ4, ЗУ5, ЗУ6, ЗУ7, ЗУ8 (указывается в случае, если предусматривается образование двух и более земельных участков)			
Общая площадь земельного участка 167 м² (указывается проектная площадь образуемого земельного участка, вычисленная с использованием технологических и программных средств, в том числе размещенных на официальном сайте федерального органа исполнительной власти, уполномоченного Правительством Российской Федерации на осуществление государственного кадастрового учета, государственной регистрации прав, ведение Единого государственного реестра недвижимости и предоставление сведений, содержащихся в Едином государственном реестре недвижимости, в информационно-телекоммуникационной сети "Интернет" (далее - официальный сайт), с округлением до 1 квадратного метра. Указанное значение площади земельного участка может быть уточнено при проведении кадастровых работ не более чем на десять процентов)			
Обозначение характерных точек границ	Площадь земельного участка, кв.м.	Координаты, м	
		(указываются в случае подготовки схемы расположения земельного участка с использованием технологических и программных средств, в том числе размещенных на официальном сайте. Значения координат, полученные с использованием указанных технологических и программных средств, указываются с округлением до 0,01 метра)	
		X	Y
ЗУ1	21 кв.м.	2	3
н1		2187955.037	489934.523
н2		2187958.305	489934.476
н5		2187958.409	489927.953
н6		2187955.242	489928.097
ЗУ2	21 кв.м.		
н2		2187958.304	489934.475
н3		2187961.571	489934.428
н4		2187961.548	489927.930
н5		2187958.408	489927.952
ЗУ3	21 кв.м.		
н7		2188011.640	489925.013
н8		2188014.718	489925.562
н13		2188015.514	489918.930
н14		2188012.238	489918.384
ЗУ4	19 кв.м.		
н8		2188014.718	489925.562
н9		2188017.496	489925.917
н12		2188018.488	489919.184
н13		2188015.514	489918.930
ЗУ5	21 кв.м.		
н9		2188017.496	489925.917
н10		2188020.572	489926.367
н11		2188021.564	489919.633
н12		2188018.488	489919.184
ЗУ6	22 кв.м.		
н15		2188066.819	489940.426
н16		2188069.602	489941.176
н21		2188072.073	489933.927
н22		2188069.192	489933.277
ЗУ7	21 кв.м.		
н16		2188069.602	489941.176
н17		2188072.290	489942.126
н20		2188074.561	489934.781
н21		2188072.073	489933.927
ЗУ8	21 кв.м.		
н17		2188072.290	489942.126
н18		2188074.974	489942.878
н19		2188077.343	489935.433
н20		2188074.561	489934.781

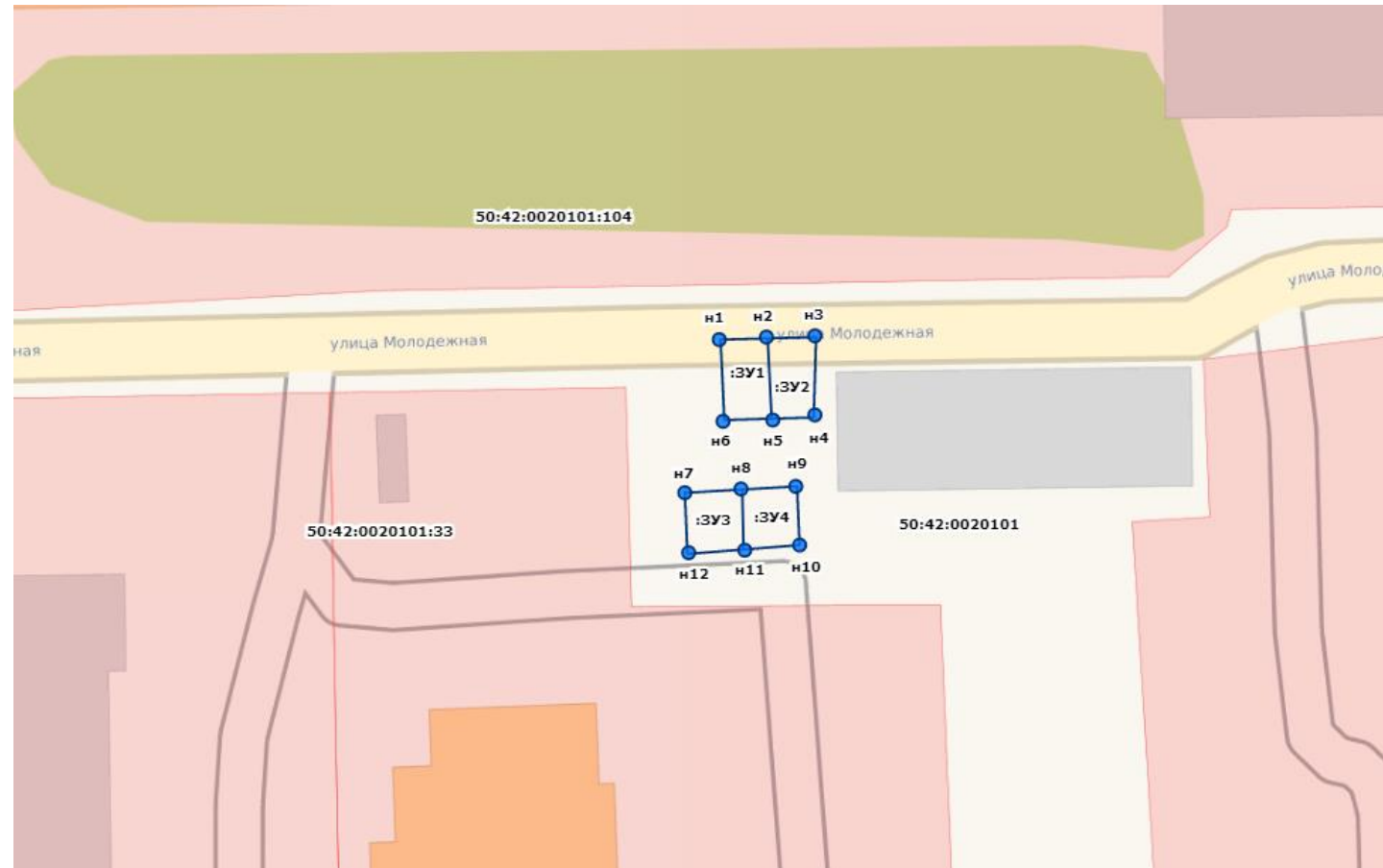
Графическая часть схемы № 23

Объект: гараж, являющийся некапитальным сооружением

Адрес: Московская область, г. Долгопрудный, ул. Молодежная, Лихачевское шоссе, д. 13а, между ЗУ 50:42:0020101:104 и 50:42:0020101:33

Категория земель: земли населенных пунктов

Система координат: МСК-50, Масштаб 1:2000



- Часть границы, местоположение которой определено условно
- 50:42:0020101:104 Существующий земельный участок по данным ИСОГД
- Характерная точка границы земельного участка, местоположение которой определено условно

50:42:0020101 Номер кадастрового квартала

50:42:0020101:104 Номер земельного участка в кадастровом квартале

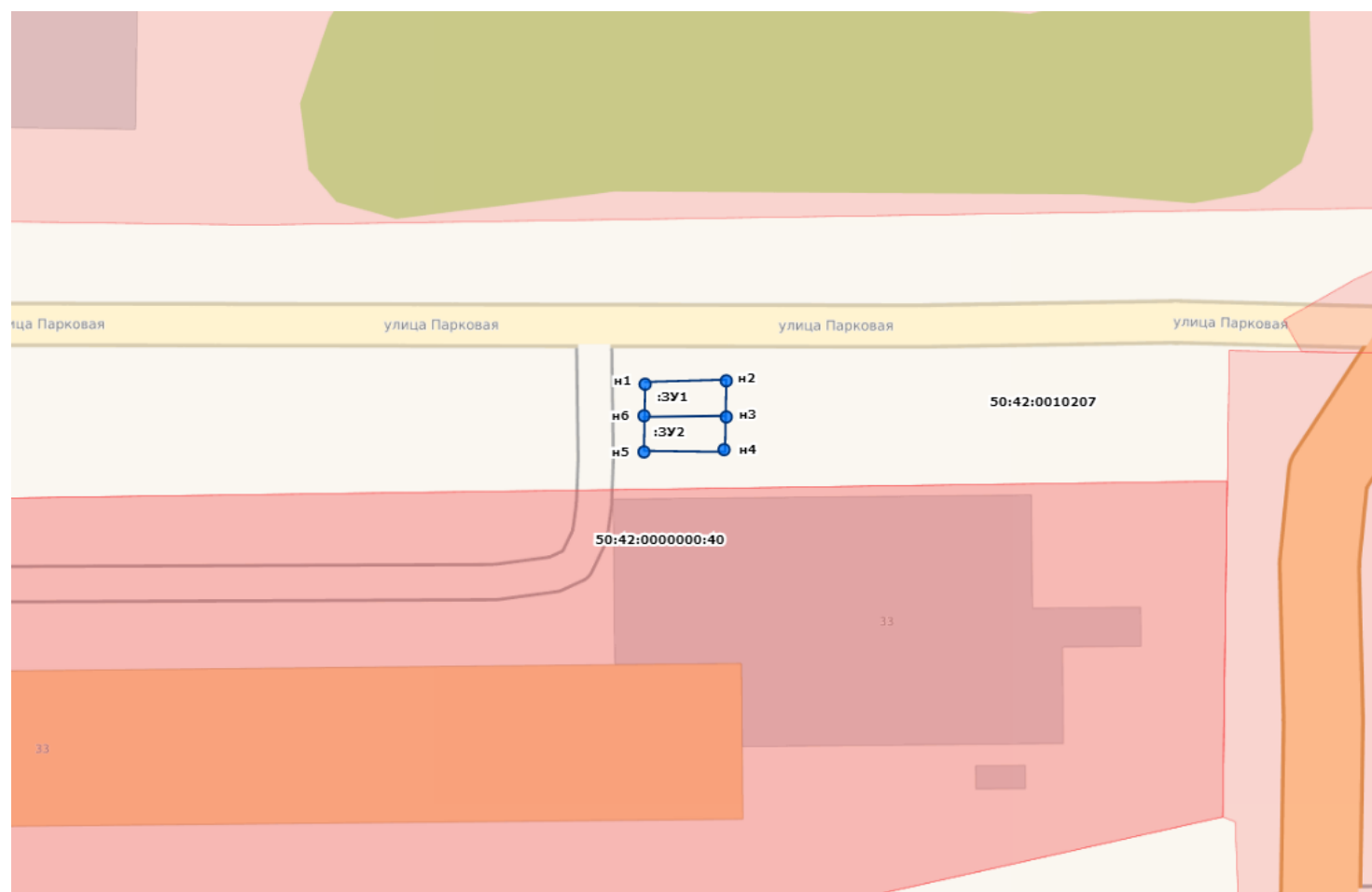
• Н4 Обозначение характерной точки земельного участка

— :ЗУ1 Обозначение образуемого земельного участка

Условный номер земельного участка _____ ЗУ1, ЗУ2, ЗУ3, ЗУ4 _____ (указывается в случае, если предусматривается образование двух и более земельных участков)			
Общая площадь земельного участка _____ 81м² _____ (указывается проектная площадь образуемого земельного участка, вычисленная с использованием технологических и программных средств, в том числе размещенных на официальном сайте федерального органа исполнительной власти, уполномоченного Правительством Российской Федерации на осуществление государственного кадастрового учета, государственной регистрации прав, ведение Единого государственного реестра недвижимости и предоставление сведений, содержащихся в Едином государственном реестре недвижимости, в информационно-телекоммуникационной сети "Интернет" (далее - официальный сайт), с округлением до 1 квадратного метра. Указанное значение площади земельного участка может быть уточнено при проведении кадастровых работ не более чем на десять процентов)			
Обозначение характерных точек границ	Площадь земельного участка, кв.м.	Координаты, м	
		(указываются в случае подготовки схемы расположения земельного участка с использованием технологических и программных средств, в том числе размещенных на официальном сайте. Значения координат, полученные с использованием указанных технологических и программных средств, указываются с округлением до 0,01 метра)	
		Х	У
ЗУ1	20 кв.м.	2	3
н1		2188053.106	489823.686
н2		2188056.473	489823.473
н5		2188056.684	489817.706
н6		2188053.318	489817.754
ЗУ2	20 кв.м.		
н2		2188056.473	489823.473
н3		2188060.138	489823.783
н4		2188059.954	489817.857
н5		2188056.684	489817.706
ЗУ3	20 кв.м.		
н7		2188050.344	489812.183
н8		2188054.505	489812.321
н11		2188054.533	489807.379
н12		2188050.373	489807.340
ЗУ4	21 кв.м.		
н8		2188054.505	489812.321
н9		2188058.567	489812.460
н10		2188058.793	489807.516
н11		2188054.533	489807.379

Графическая часть схемы № 24

Объект: гараж, являющийся некапитальным сооружением
 Адрес: Московская область, г. Долгопрудный, Лихачевское шоссе, вблизи ЗУ 50:42:0000000:40
 Категория земель: земли населенных пунктов
 Система координат: МСК-50, Масштаб 1:2000



- Часть границы, местоположение которой определено условно
- Существующий земельный участок по данным ИСОГД
- Характерная точка границы земельного участка, местоположение которой определено условно
- 50:42:0000000:40
- 50:42:0010207 Номер кадастрового квартала
- Номер земельного участка в кадастровом квартале
- Н4 Обозначение характерной точки земельного участка
- :ЗУ1 Обозначение образуемого земельного участка

Условный номер земельного участка <u>ЗУ1, ЗУ2</u>			
		(указывается в случае, если предусматривается образование двух и более земельных участков)	
Общая площадь земельного участка <u>41 м²</u>			
		(указывается проектная площадь образуемого земельного участка, вычисленная с использованием технологических и программных средств, в том числе размещенных на официальном сайте федерального органа исполнительной власти, уполномоченного Правительством Российской Федерации на осуществление государственного кадастрового учета, государственной регистрации прав, ведение Единого государственного реестра недвижимости и предоставление сведений, содержащихся в Едином государственном реестре недвижимости, в информационно-телекоммуникационной сети "Интернет" (далее - официальный сайт), с округлением до 1 квадратного метра. Указанное значение площади земельного участка может быть уточнено при проведении кадастровых работ не более чем на десять процентов)	
Обозначение характерных точек границ	Площадь земельного участка, кв.м.	Координаты, м	
		(указываются в случае подготовки схемы расположения земельного участка с использованием технологических и программных средств, в том числе размещенных на официальном сайте. Значения координат, полученные с использованием указанных технологических и программных средств, указываются с округлением до 0,01 метра)	
		X	Y
ЗУ1	21 кв.м.	2	3
н1		2188085,440	491003,921
н2		2188092,470	491004,018
н3		2188092,427	491001,055
н6		2188085,297	491000,861
ЗУ2	20 кв.м.		
н6		2188085,297	491000,861
н3		2188092,427	491001,055
н4		2188092,286	490998,093
н5		2188085,259	490998,194