



Городской округ Долгопрудный Московской области

АДМИНИСТРАЦИЯ

ПОСТАНОВЛЕНИЕ

от 15.12.2023 № 779-ПА/м

Об утверждении Схемы размещения гаражей, являющихся некапитальными сооружениями, стоянок технических или других средств передвижения инвалидов вблизи их места жительства на землях или земельных участках, находящихся в государственной или муниципальной собственности в городском округе Долгопрудный Московской области

В соответствии с Земельным кодексом Российской Федерации, Федеральным законом от 05.04.2021 № 79-ФЗ «О внесении изменений в отдельные законодательные акты Российской Федерации», Федеральным законом от 06.10.2003 № 131-ФЗ «Об общих принципах организации местного самоуправления в Российской Федерации», Постановлением Правительства Московской области от 22.06.2022 № 658/19 «Об утверждении Порядка использования земель или земельных участков, находящихся в государственной или муниципальной собственности, для возведения гражданами гаражей, являющихся некапитальными сооружениями, либо для стоянки технических или других средств передвижения инвалидов вблизи их места жительства», Постановлением Правительства Московской области от 29.09.2021 № 943/30 «Об утверждении Порядка утверждения органами местного самоуправления муниципальных образований Московской области схем размещения гаражей, являющихся некапитальными сооружениями, стоянок технических или других средств передвижения инвалидов вблизи их места жительства», Протоколами Межведомственной комиссии по вопросам земельно-имущественных отношений в Московской области от 04.05.2023 № 16, от 06.07.2023 № 25, от 09.11.2023 № 43, от 16.11.2023 № 44, от

008189

23.11.2023 № 45, на основании Устава городского округа Долгопрудный Московской области

ПО С Т А Н О В Л Я Ю:

1. Утвердить прилагаемую Схему размещения гаражей, являющихся некапитальными сооружениями, стоянок технических или других средств передвижения инвалидов вблизи их места жительства на землях или земельных участках, находящихся в государственной или муниципальной собственности в городском округе Долгопрудный Московской области.

2. МАУ «Медиацентр «Долгопрудный» (Пахомов А.В.) опубликовать настоящее постановление в официальном печатном средстве массовой информации городского округа Долгопрудный «Вестник «Долгопрудный» и разместить его на официальном сайте администрации городского округа Долгопрудный.

3. Настоящее постановление вступает в силу со дня его официального опубликования в официальном печатном средстве массовой информации городского округа Долгопрудный «Вестник «Долгопрудный».

4. Контроль за исполнением настоящего постановления возложить на Муравьева О.Д. – заместителя главы администрации.

Глава городского округа



(Handwritten signature in blue ink)
В.Ю. Юдин

Исп. Давыдова Е.В.
Тел. 8(495) 408 43 44

Разослано: в дело-1, Прокуратура г. Долгопрудного – 1, Муравьев О.Д. -1 (по межведомственной системе электронного документооборота), Гришина Л.М.- 1 (по межведомственной системе электронного документооборота), Афанасьева Г.В. – 1 (по межведомственной системе электронного документооборота), Пахомов А.В. -1 (по межведомственной системе электронного документооборота), РНПА МО – 1.

Приложение
к постановлению администрации
городского округа Долгопрудный
от «15» 12. 2023 № 777-ПА/А

Схема размещения гаражей, являющихся некапитальными сооружениями, стоянок технических или других средств передвижения инвалидов вблизи их места жительства на землях или земельных участках, находящихся в государственной или муниципальной собственности

в городском округе Долгопрудный Московской области

№ п/п	Место размещения/№ квартала или кадастровый номер земельного участка (при наличии)	Вид собственности	Месторасположение в пределах координат	Площадь кв. м	Количество единиц размещения	Срок размещения объекта	Цель использования земель, земельного участка или части земельного участка	Примечания
1	2	3	4	5	6	7	8	9
1.	г. Долгопрудный, Московское шоссе, вблизи ЗУ 50:42:0010231:61	государственная неограниченная	2189978.474,488997.686 2189984.432,488998.789 2189985.173,488995.122 2189979.805,488993.714	23	1	до 7 лет	Парковочное место с барьерным ограждением	ч.8 ст.15 Федерального закона от 24.11.1995 №181-ФЗ «О социальной защите инвалидов в Российской Федерации»
2.	г. Долгопрудный, мкр. Центральный, вблизи ЗУ 50:42:0010310:9337	государственная неограниченная	2189262.199,489142.587 2189263.529,489138.615 2189258.060,489137.011 2189255.834,489140.700	26	1	до 7 лет	Парковочное место с барьерным ограждением	ч.8 ст.15 Федерального закона от 24.11.1995 №181-ФЗ «О социальной защите инвалидов в Российской Федерации»
3.	г. Долгопрудный, ул. Диржабельная, вблизи ЗУ 50:42:0010212:5	государственная неограниченная	2189163.042,490354.060 2189157.075,490352.168 2189161.806,490357.634 2189160.814,490361.249 2189161.806,490357.634 2189160.814,490361.249 2189154.553,490359.235 2189155.684,490355.683	48	2	до 7 лет	Парковочное место с барьерным ограждением	ч.8 ст.15 Федерального закона от 24.11.1995 №181-ФЗ «О социальной защите инвалидов в Российской Федерации»
4.	г. Долгопрудный, ул. Железнякова, вблизи ЗУ 50:42:0010308:39	государственная неограниченная	2188565.942,490338.967 2188566.412,490344.098 2188571.855,490343.922 2188571.595,490339.578	26	1	до 7 лет	Парковочное место с барьерным ограждением	ч.8 ст.15 Федерального закона от 24.11.1995 №181-ФЗ «О социальной защите инвалидов в Российской Федерации»

5.	г. Долгопрудный, ул. Набережная, вблизи ЗУ 50:42:0010101:85	государственная незагражденная	2189930.947,491631.307 2189931.681,491627.149 2189926.123,491626.041 2189924.987,491629.810	24	1	до 7 лет	Парковочное место с барьерным ограждением	ч.8 ст.15 Федерального закона от 24.11.1995 №181-ФЗ «О социальной защите инвалидов в Российской Федерации»
6.	г. Долгопрудный, ул. Лихачевское шоссе, вблизи ЗУ 50:42:0010310:219	государственная незагражденная	2188204.514,489786.844 2188204.371,489783.782 2188197.642,489784.077 2188197.485,489786.944	20	1	до 7 лет	Парковочное место с барьерным ограждением	ч.8 ст.15 Федерального закона от 24.11.1995 №181-ФЗ «О социальной защите инвалидов в Российской Федерации»
7.	г. Долгопрудный, ул. Гранитная, между ЗУ 50:42:0010302:2 и 50:42:0010302:50:42:0010302:8	государственная незагражденная	2187962.084, 490476.045 2187962.023, 490471.798 2187956.679, 490471.973 2187956.344, 490476.227 2187962.023, 490471.798 2187961.966, 490467.847 2187956.519, 490467.727 2187956.679, 490471.973 2187961.966, 490467.847 2187962.011, 490464.091 2187956.468, 490464.171 2187956.519,490467.727 2187962.011, 490464.091 2187961.955, 490460.140 2187956.507, 490460.021 2187956.468, 490464.171	99	4	до 7 лет	Парковочное место с барьерным ограждением	ч.8 ст.15 Федерального закона от 24.11.1995 №181-ФЗ «О социальной защите инвалидов в Российской Федерации»
8.	г. Долгопрудный, Лихачевский пр-т между ЗУ 50:42:0010310:4721 и 50:42:0010310:4723	государственная незагражденная	2188332.492,488722.028 2188332.931,488718.068 2188326.583,488717.467 2188325.941,488721.034	25	1	до 7 лет	Парковочное место с барьерным ограждением	ч.8 ст.15 Федерального закона от 24.11.1995 №181-ФЗ «О социальной защите инвалидов в Российской Федерации»
9.	г. Долгопрудный, Лихачевский пр-т вблизи ЗУ 50:42:0010310:5029	государственная незагражденная	2188433.425,489023.172 2188437.581,489022.915 2188437.197,489016.793 2188433.237,489016.948	25	1	до 7 лет	Парковочное место с барьерным ограждением	ч.8 ст.15 Федерального закона от 24.11.1995 №181-ФЗ «О социальной защите инвалидов в Российской Федерации»
10.	г. Долгопрудный, ул. Дирижабельная между ЗУ 50:42:0010310:7851 и 50:42:0010310:239	государственная незагражденная	2189236.141,489476.278 2189239.821,489477.412 2189241.513,489470.965 2189238.233,489470.122	24	1	до 7 лет	Парковочное место с барьерным ограждением	ч.8 ст.15 Федерального закона от 24.11.1995 №181-ФЗ «О социальной защите инвалидов в Российской Федерации»

11.	г. Долгопрудный, Московское шоссе между ЗУ 50:42:0010231:8 и 50:42:0010231:4	государственная неразграниченная	2189961.502,489171.364 2189967.864,489173.054 2189968.708,489169.682 2189962.447,489168.089 2189968.708,489169.682 2189969.653,489166.408 2189963.406,489164.744 2189962.447,489168.089 2189972.490,489171.013 2189979.351,489172.993 2189980.201,489170.016 2189973.438,489167.936 2189980.201,489170.016 2189980.855,489167.141 2189974.388,489165.057 2189973.438,489167.936	87	4	до 7 лет	Парковочное место с барьерным ограждением	ч.8 ст.15 Федерального закона от 24.11.1995 №181-ФЗ «О социальной защите инвалидов в Российской Федерации»
12.	г. Долгопрудный, Московское шоссе между ЗУ 50:42:0010216:32 и 50:42:0010216:36	государственная неразграниченная	2189685.035,489995.156 2189688.319,489996.296 2189689.920,489990.444 2189686.343,489989.505 2189688.319,489996.296 2189691.894,489997.036 2189693.498,489991.382 2189689.920,489990.444 2189691.894,489997.036 2189695.373,489997.976 2189697.077,489992.418 2189693.498,489991.382	64	3	до 7 лет	Парковочное место с барьерным ограждением	ч.8 ст.15 Федерального закона от 24.11.1995 №181-ФЗ «О социальной защите инвалидов в Российской Федерации»
13.	г. Долгопрудный, Московское шоссе между ЗУ 50:42:0000000:78836 и 50:42:0010210:142	государственная неразграниченная	2189422.590,490746.220 2189420.886,490751.776 2189424.446,490752.911 2189426.173,490747.553 2189424.446,490752.911 2189428.046,490754.047 2189429.952,490748.784 2189426.173,490747.553 2189428.046,490754.047 2189431.626,490755.182	65	3	до 7 лет	Парковочное место с барьерным ограждением	ч.8 ст.15 Федерального закона от 24.11.1995 №181-ФЗ «О социальной защите инвалидов в Российской Федерации»

14.	г. Долгопрудный, пр-т Пацаева между ЗУ 50:42:0000000:78836 и 50:42:0010211:175	государственная неразграниченная	2189433.629,490749.720 2189429.952,490748.784 2189261.904,490597.811 2189264.016,490600.152 2189269.298,490595.533 2189267.187,490593.290 2189264.016,490600.152 2189266.031,490602.594 2189271.506,490597.676 2189269.298,490595.533	44	2	до 7 лет	Парковочное место с барьерным ограждением	ч.8 ст.15 Федерального закона от 24.11.1995 №181-ФЗ «О социальной защите инвалидов в Российской Федерации»
15.	г. Долгопрудный, пр-т Пацаева вблизи ЗУ 50:42:0010208:66	государственная неразграниченная	2188363.880,490527.547 2188366.943,490527.108 2188366.254,490520.499 2188362.992,490520.842 2188366.943,490527.108 2188370.303,490526.665 2188369.617,490520.253 2188366.254,490520.499 2188370.303,490526.665 2188373.564,490526.223 2188372.777,490519.714 2188369.617,490520.253	64	3	до 7 лет	Парковочное место с барьерным ограждением	ч.8 ст.15 Федерального закона от 24.11.1995 №181-ФЗ «О социальной защите инвалидов в Российской Федерации»
16.	г. Долгопрудный, Лихачевское шоссе между ЗУ 50:42:0010208:70 и 50:42:0010208:1059	государственная неразграниченная	2188427.502,490642.807 2188431.457,490642.454 2188431.380,490637.021 2188427.423,490637.275 2188431.457,490642.454 2188435.315,490642.201 2188435.137,490636.671 2188431.380,490637.021 2188435.315,490642.201 2188439.073,490641.950 2188438.893,490636.223 2188435.137,490636.671	64	3	до 7 лет	Парковочное место с барьерным ограждением	ч.8 ст.15 Федерального закона от 24.11.1995 №181-ФЗ «О социальной защите инвалидов в Российской Федерации»
17.	г. Долгопрудный, Центральная ул, вблизи ЗУ 50:42:0010302:2	государственная неразграниченная	2187890.724,490398.168 2187893.794,490398.223 2187893.867,490392.640 2187890.699,490392.686	52	3	до 7 лет	Парковочное место с барьерным ограждением	ч.8 ст.15 Федерального закона от 24.11.1995 №181-ФЗ «О социальной защите инвалидов в Российской Федерации»

						2187887.556,490398.214 2187890.724,490398.168 2187890.699,490392.686 2187887.531,490392.732 2187884.287,490398.063 2187887.556,490398.214 2187887.531,490392.732 2187884.262,490392.581						
18.	г. Долгопрудный, Центральная ул. вблизи ЗУ 50:42:0010303:8	государственная неразграниченная	2188044.397,490398.570 2188047.860,490398.421 2188051.277,490393.323 2188047.611,490393.179 2188047.860,490398.421 2188051.227,490398.471 2188055.044,490393.665 2188051.277,490393.323 2188051.227,490398.471 2188054.892,490398.518 2188057.720,490393.824 2188055.044,490393.665	52	3	до 7 лет	Парковочное место с барьерным ограждением	ч.8 ст.15 Федерального закона от 24.11.1995 №181-ФЗ «О социальной защите инвалидов в Российской Федерации»				
19.	г. Долгопрудный, ул. Железнякова между ЗУ 50:42:0010308:30 и 50:42:0010308:48	государственная неразграниченная	2188235.590,490157.395 2188239.154,490157.344 2188239.064,490151.021 2188235.500,490151.072 2188239.154,490157.344 2188242.325,490157.496 2188242.431,490151.072 2188239.064,490151.021 2188242.325,490157.496 2188245.493,490157.541 2188245.599,490151.027 2188242.431,490151.072 2188268.379,490192.990 2188271.844,490192.940 2188271.660,490187.015 2188268.097,490187.066 2188271.844,490192.940 2188275.707,490192.984 2188275.523,490187.058	129	6	до 7 лет	Парковочное место с барьерным ограждением	ч.8 ст.15 Федерального закона от 24.11.1995 №181-ФЗ «О социальной защите инвалидов в Российской Федерации»				

						2188271.660,490187.015 2188275.707,490192.984 2188278.972,490192.838 2188279.283,490186.905 2188275.523,490187.058							
20.	г. Долгопрудный, Гранитный тупик, вблизи ЗУ 50:42:0010306:5	государственная неразграниченная			114	6	до 7 лет	Парковочное место с барьерным ограждением	ч.8 ст.15 Федерального закона от 24.11.1995 №181-ФЗ «О социальной защите инвалидов в Российской Федерации»				
						2187934.334,490023.524 2187937.505,490023.676 2187937.910,490018.445 2187934.441,490018.198 2187937.505,490023.676 2187941.070,490023.723 2187941.378,490018.593 2187937.910,490018.445 2187941.070,490023.723 2187944.142,490023.877 2187944.546,490018.547 2187941.378,490018.593 2187862.810,490025.022 2187866.475,490025.068 2187866.388,490019.042 2187862.824,490019.093 2187866.475,490025.068 2187869.741,490025.021 2187869.658,490019.192 2187866.388,490019.042 2187869.741,490025.021 2187873.307,490025.068 2187873.120,490018.945 2187869.658,490019.192							
21.	г. Долгопрудный, Лихачевское шоссе, ул. Молодежная, вблизи ЗУ 50:42:0020101:112, 50:42:0020101:116А, 50:42:0020101:108	государственная неразграниченная			196	9	до 7 лет	Парковочное место с барьерным ограждением	ч.8 ст.15 Федерального закона от 24.11.1995 №181-ФЗ «О социальной защите инвалидов в Российской Федерации»				
						2188070.285,489624.945 2188077.216,489624.846 2188077.172,489621.783 2188070.339,489621.782 2188070.339,489621.782 2188077.172,489621.783 2188077.223,489618.422 2188070.292,489618.522 2188070.291,489618.521							

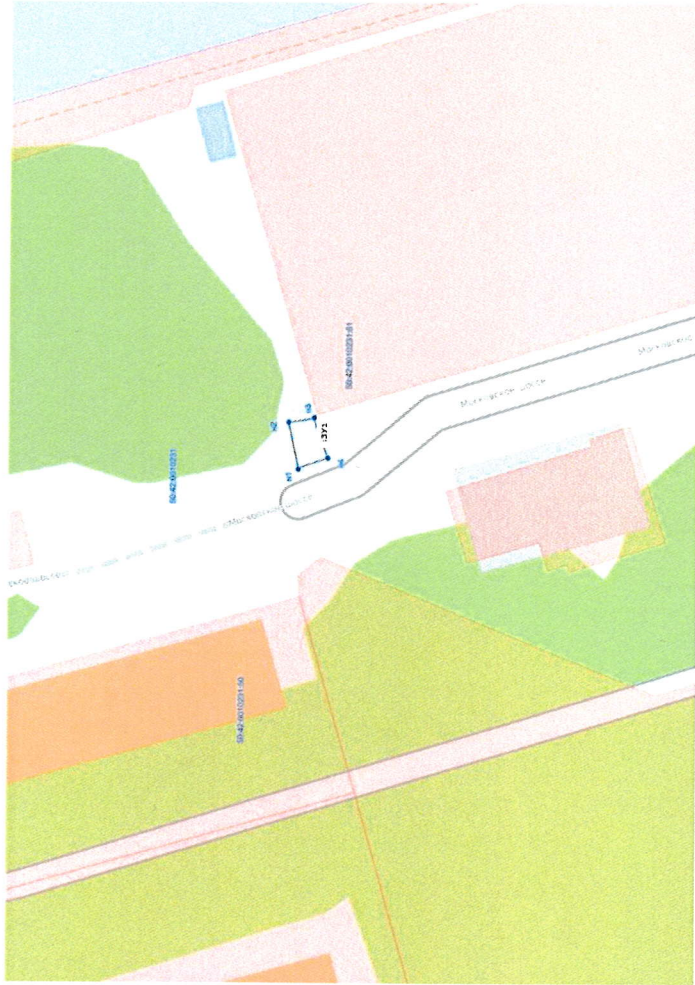
			<p>2188077.222,489618.421 2188077.177,489615.260 2188070.246,489615.359</p> <p>2188058.223,489571.162 2188061.095,489571.121 2188061.093,489564.105 2188057.925,489564.150</p> <p>2188061.095,489571.121 2188064.263,489571.075 2188064.165,489564.258 2188061.093,489564.105</p> <p>2188064.263,489571.075 2188067.332,489571.031 2188067.432,489564.211 2188064.165,489564.258</p> <p>2187994.544,489557.155 2188001.279,489557.256 2188001.433,489554.190 2187994.599,489554.091</p> <p>2187994.599,489554.091 2188001.433,489554.190 2188001.584,489550.927 2187994.750,489550.828</p> <p>2187994.750,489550.828 2188001.584,489550.927 2188001.539,489547.765 2187994.703,489547.567</p>	167	8	до 7 лет	Парковочное место с барьерным ограждением	ч.8 ст.15 Федерального закона от 24.11.1995 №181-ФЗ «О социальной защите инвалидов в Российской Федерации»
22.	г. Долгопрудный, Лихачевское шоссе, Гранитный тулик, вблизи ЗУ 50:42:0010307-8, 50:42:0010307-11	государственная неразграниченная	2187955.037,489934.523 2187958.305,489934.476 2187958.409,489927.953 2187955.242,489928.097	167	8	до 7 лет	Парковочное место с барьерным ограждением	ч.8 ст.15 Федерального закона от 24.11.1995 №181-ФЗ «О социальной защите инвалидов в Российской Федерации»
			2187958.304,489934.475 2187961.571,489934.428 2187961.548,489927.930 2187958.408,489927.952					
			2188011.640,489925.013 2188014.718,489925.562 2188015.514,489918.930 2188012.238,489918.384					

			<p>2188014.718,489925.562 2188017.496,489925.917 2188018.488,489919.184 2188015.514,489918.930 2188017.496,489925.917 2188020.572,489926.367 2188021.564,489919.633 2188018.488,489919.184 2188066.819,489940.426 2188069.602,489941.176 2188072.073,489933.927 2188069.192,489933.277 2188069.602,489941.176 2188072.290,489942.126 2188074.561,489934.781 2188072.073,489933.927 2188072.290,489942.126 2188074.974,489942.878 2188077.343,489935.433 2188074.561,489934.781</p>	81	4	до 7 лет	Парковочное место с барьерным ограждением	ч.8 ст.15 Федерального закона от 24.11.1995 №181-ФЗ «О социальной защите инвалидов в Российской Федерации»
23.	г. Долгопрудный, ул. Молодежная, Лихачевское шоссе, д. 13а, между ЗУ 50:42:0020101:104 и 50:42:0020101:33	государственная неразграниченная	<p>2188053.106,489823.686 2188056.473,489823.473 2188056.684,489817.706 2188053.318,489817.754 2188056.473,489823.473 2188060.138,489823.783 2188059.954,489817.857 2188056.684,489817.706 2188050.344,489812.183 2188054.505,489812.321 2188054.533,489807.379 2188050.373,489807.340 2188054.505,489812.321 2188058.567,489812.460 2188058.793,489807.516 2188054.533,489807.379</p>	81	4	до 7 лет	Парковочное место с барьерным ограждением	ч.8 ст.15 Федерального закона от 24.11.1995 №181-ФЗ «О социальной защите инвалидов в Российской Федерации»

24.	г. Долгопрудный, Лихачевское шоссе, вблизи ЗУ 50:42:0000000:40	государственная неразграниченная	2188085.440,491003.921 2188092.470,491004.018 2188092.427,491001.055 2188085.297,491000.861 2188085.297,491000.861 2188092.427,491001.055 2188092.286,490998.093 2188085.259,490998.194	41	2	до 7 лет	Парковочное место с барьерным ограждением	ч.8 ст.15 Федерального закона от 24.11.1995 №181-ФЗ «О социальной защите инвалидов в Российской Федерации»
-----	---	-------------------------------------	--	----	---	----------	---	---

Графическая часть схемы № 1

Объект: гараж, являющийся некапитальным сооружением
 Адрес: Московская область, г. Долгопрудный, Московское шоссе, вблизи ЗУ (50:42:0010231:61)
 Категория земель: земли населенных пунктов
 Система координат: МСК-50, Масштаб 1:2000

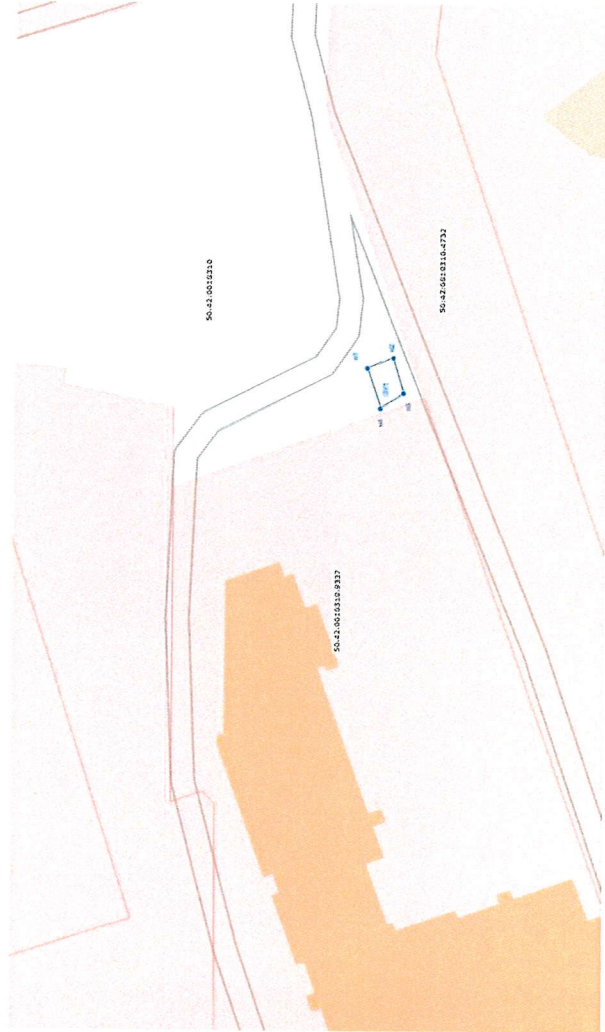


Условный номер земельного участка (указывается в случае, если предусматривается образование двух и более земельных участков)		ЗУ1	
Площадь земельного участка (указывается проектная площадь образуемого земельного участка, вычисленная с использованием технологических и программных средств, в том числе размещенных на официальном сайте федерального органа исполнительной власти, уполномоченного Правительством Российской Федерации на осуществление государственного кадастрового учета, государственной регистрации прав, ведение Единого государственного реестра недвижимости и предоставление сведений, содержащихся в Едином государственном реестре недвижимости, в информационно-телекоммуникационной сети "Интернет" (далее - официальный сайт), с округлением до 1 квадратного метра. Указанное значение площади земельного участка может быть уточнено при проведении кадастровых работ не более чем на десять процентов)		23м ²	
Обозначение характерных точек границ	Координаты, м (указываются в случае подготовки схемы расположения земельного участка с использованием технологических и программных средств, в том числе размещенных на официальном сайте. Значения координат, полученные с использованием указанных технологических и программных средств, указываются с округлением до 0,01 метра)		
I	X	Y	
n1	2189978.474	3	
n2	2189984.432	488997.686	
n3	2189985.173	488998.789	
n4	2189979.805	488995.122	
		488993.714	

- Часть границы, местоположение которой определено условно
- Существующий земельный участок по данным ИСОГД
- Характерная точка границы земельного участка, местоположение которой определено условно
- Номер кадастрового квартала
- Номер земельного участка в кадастровом квартале
- Обозначение характерной точки земельного участка
- Обозначение образуемого земельного участка

Графическая часть схемы № 2

Объект: гараж, являющийся некапитальным сооружением
 Адрес: Московская область, г. Долгопрудный, мкр. Центральный, вблизи ЗУ (50:42:0010310:9337)
 Категория земель: земли населенных пунктов
 Система координат: МСК-50, Масштаб 1:2000



Часть границы, местоположение которой определено условно
 Существующий земельный участок по данным ИСОГД
 Характерная точка границы земельного участка, местоположение которой определено условно
 Номер кадастрового квартала

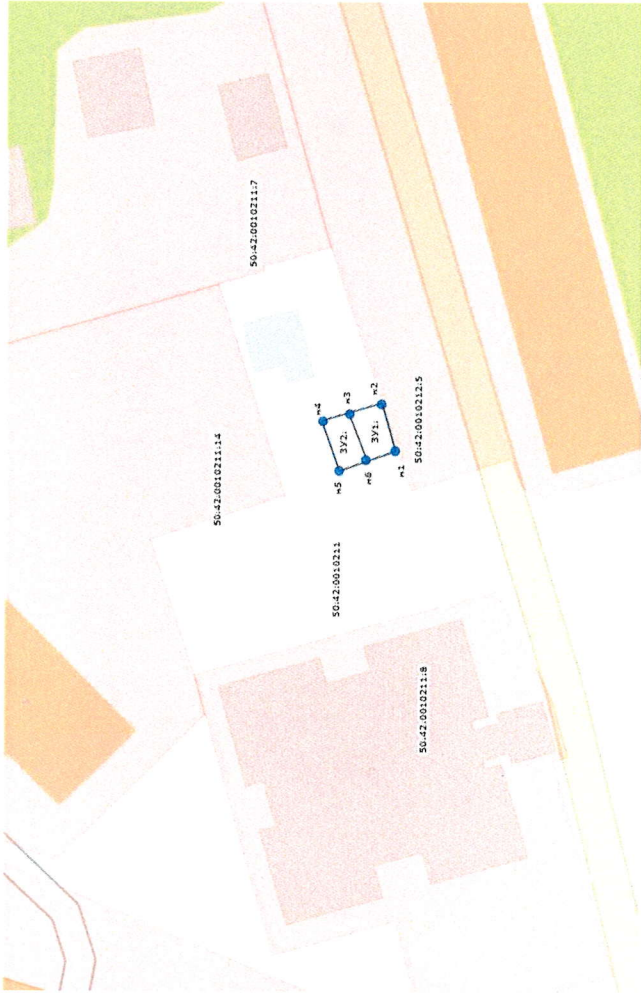
50:42:0010310:9337
 50:42:0610310:4732

№4
 :ЗУ1

<p>Условный номер земельного участка <u>ЗУ1</u> (указывается в случае, если предусматривается образование двух и более земельных участков)</p>	
<p>Площадь земельного участка <u>26м²</u> (указывается проектная площадь образуемого земельного участка, вычисленная с использованием технологических и программных средств, в том числе размещенных на официальном сайте федерального органа исполнительной власти, уполномоченного Правительством Российской Федерации на осуществление государственного кадастрового учета, государственной регистрации прав, ведение Единого государственного реестра недвижимости и предоставление сведений, содержащихся в Едином государственном реестре недвижимости, в информационно-телекоммуникационной сети "Интернет" (далее - официальный сайт), с округлением до 1 квадратного метра. Указанное значение площади земельного участка может быть уточнено при проведении кадастровых работ не более чем на десять процентов)</p>	
<p>Обозначение характерных точек границ</p>	<p>Координаты, м (указываются в случае подготовки схемы расположения земельного участка с использованием технологических и программных средств, в том числе размещенных на официальном сайте. Значения координат, полученные с использованием указанных технологических и программных средств, указываются с округлением до 0,01 метра)</p>
I	X
	Y
н1	2
	2189262.199
н2	
	2189263.529
н3	
	2189258.060
н4	
	2189255.834
	489142.387
	489138.615
	489137.011
	489140.700

Графическая часть схемы № 3

Объект: гараж, являющийся некапитальным сооружением
 Адрес: Московская область, г. Долгопрудный, ул. Диржиабельная, вблизи ЗУ (50:42:0010212.5)
 Категория земель: земли населенных пунктов
 Система координат: МСК-50, Масштаб 1:2000



Часть границы, местоположение которой определено условно
 Существующий земельный участок по данным ИСОГД
 Характерная точка границы земельного участка, местоположение которой определено условно
 Номер кадастрового квартала

- 50:42:0010211
- 50:42:0010211:8
- 50:42:0010211:4
- 50:42:0010212.5
- Н4
- :ЗУ1

Условный номер земельного участка <u>ЗУ1.ЗУ2</u> (указывается в случае, если предусматривается образование двух и более земельных участков)		Общая площадь земельного участка <u>48м²</u> (указывается проектная площадь образуемого земельного участка, вычисленная с использованием технологических и программных средств, в том числе размещенных на официальном сайте федерального органа исполнительной власти, уполномоченного Правительством Российской Федерации на осуществление государственного кадастрового учета, государственной регистрации прав, ведение Единого государственного реестра недвижимости и предоставление сведений, содержащихся в Едином государственном реестре недвижимости, в информационно-телекоммуникационной сети "Интернет" (далее - официальный сайт), с округлением до 1 квадратного метра. Указанное значение площади земельного участка может быть уточнено при проведении кадастровых работ не более чем на десять процентов)	
Обозначение характерных точек границ	Площадь земельного участка, кв.м.	Координаты, м (указываются в случае подготовки схемы расположения земельного участка с использованием технологических и программных средств, в том числе размещенных на официальном сайте. Значения координат, полученные с использованием указанных технологических и программных средств, указываются с округлением до 0,01 метра)	
ЗУ		X	Y
ЗУ1	22 кв.м.	2	3
Н1		2189163.042	490354.060
Н2		2189157.075	490352.168
Н3		2189161.806	490357.634
Н6		2189160.814	490361.249
ЗУ2	22 кв.м.		
Н3		2189161.806	490357.634
Н4		2189160.814	490361.249
Н5		2189154.553	490359.235
Н6		2189155.684	490355.683

Графическая часть схемы № 4

Объект: гараж, являющийся некапитальным сооружением
 Адрес: Московская область, г. Долгопрудный, ул. Железнякова, вблизи ЗУ (50:42:0010308:39)
 Категория земель: земли населенных пунктов
 Система координат: МСК-50, Масштаб 1:2000

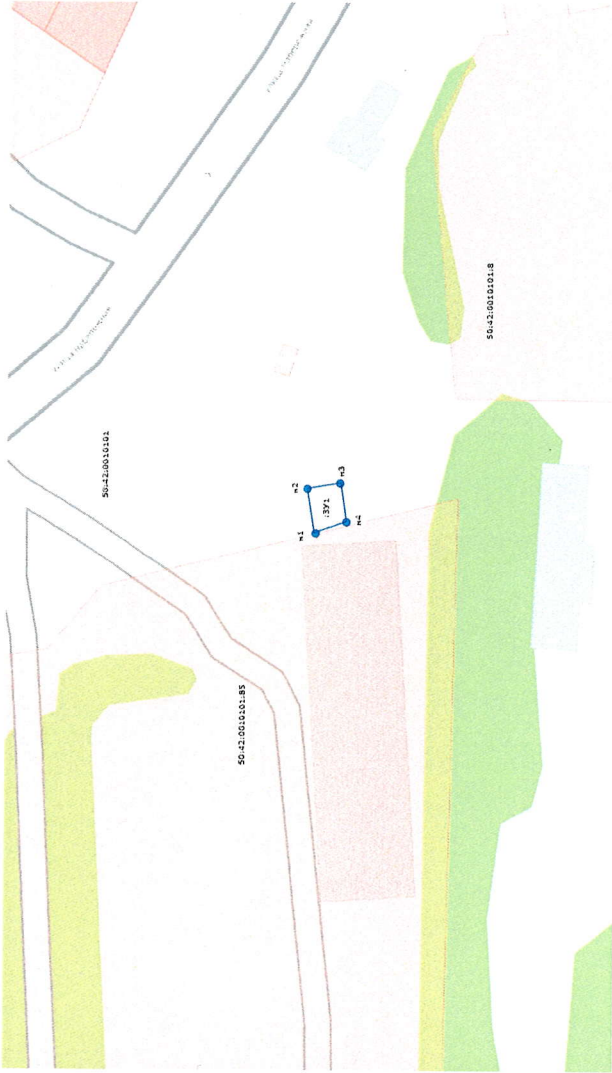


Условный номер земельного участка <u>ЗУ1</u> (указывается в случае, если предусматривается образование двух и более земельных участков)	
Площадь земельного участка <u>26м²</u> (указывается проектная площадь образуемого земельного участка, вычисленная с использованием технологических и программных средств, в том числе размещенных на официальном сайте федерального органа исполнительной власти, уполномоченного Правительством Российской Федерации на осуществление государственного кадастрового учета, государственной регистрации прав, ведение Единого государственного реестра недвижимости и предоставление сведений, содержащихся в Едином государственном реестре недвижимости, в информационно-телекоммуникационной сети "Интернет" (далее - официальный сайт), с округлением до 1 квадратного метра. Указанное значение площади земельного участка может быть уточнено при проведении кадастровых работ не более чем на десять процентов)	
Обозначение характерных точек границ	Координаты, м
	(указываются в случае подготовки схемы расположения земельного участка с использованием технологических и программных средств, в том числе размещенных на официальном сайте. Значения координат, полученные с использованием указанных технологических и программных средств, указываются с округлением до 0,01 метра)
	X
	Y
	Z
n1	2188565.942 4903338.967
n2	2188566.412 490344.098
n3	2188571.855 490343.922
n4	2188571.595 490339.578

- Часть границы, местоположение которой определено условно
- Существующий земельный участок по данным ИСОГД
- Характерная точка границы земельного участка, местоположение которой определено условно
- Номер кадастрового квартала
- Номер земельного участка в кадастровом квартале
- H4 Обозначение характерной точки земельного участка
- :ЗУ1 Обозначение образуемого земельного участка

Графическая часть схемы № 5

Объект: гараж, являющийся некапитальным сооружением
 Адрес: Московская область, г. Долгопрудный, ул. Набережная, вблизи ЗУ (50:42:0010101:85)
 Категория земель: земли населенных пунктов
 Система координат: МСК-50, Масштаб 1:2000



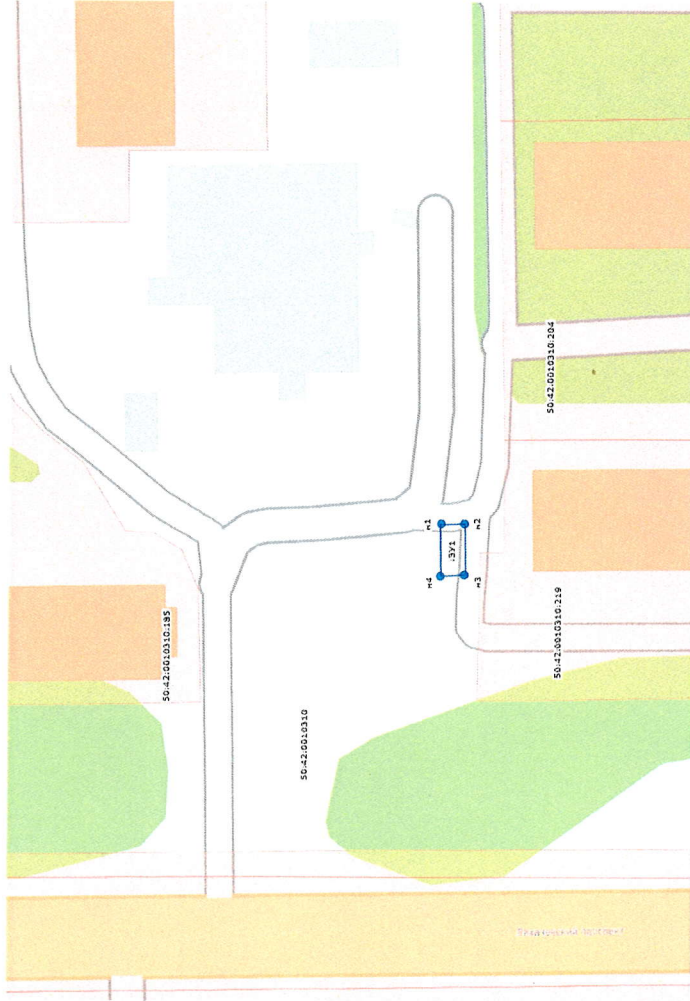
- Часть границы, местоположение которой определено условно
- Существующий земельный участок по данным ИСОГД
- Характерная точка границы земельного участка, местоположение которой определено условно
- Номер кадастрового квартала
- Номер земельного участка в кадастровом квартале

Н4
 :ЗУ1
 Обозначение характерной точки земельного участка
 Обозначение образуемого земельного участка

Условный номер земельного участка (указывается в случае, если предусматривается образование двух и более земельных участков)		ЗУ1	
Площадь земельного участка (указывается проектная площадь образуемого земельного участка, вычисленная с использованием технологических и программных средств, в том числе размещенных на официальном сайте федерального органа исполнительной власти, уполномоченной Правительством Российской Федерации на осуществление государственного кадастрового учета, государственной регистрации прав, ведение Единого государственного реестра недвижимости и предоставление сведений, содержащихся в Едином государственном реестре недвижимости, в информационно-телекоммуникационной сети "Интернет" (далее - официальный сайт), с округлением до 1 квадратного метра. Указанное значение площади земельного участка может быть уточнено при проведении кадастровых работ не более чем на десять процентов)		24м ²	
Обозначение характерных точек границ	Координаты, м (указываются в случае подготовки схемы расположения земельного участка с использованием технологических и программных средств, в том числе размещенных на официальном сайте. Значения координат, полученные с использованием указанных технологических и программных средств, указываются с округлением до 0,01 метра)	X	Y
1	2	2	3
n1	2189930.947	2189930.947	491631.307
n2	2189931.681	2189931.681	491627.149
n3	2189926.123	2189926.123	491626.041
n4	2189924.987	2189924.987	491629.810

Графическая часть схемы № 6

Объект: гараж, являющийся некапитальным сооружением
 Адрес: Московская область, г. Долгопрудный, ул. Лихачевское шоссе, вблизи ЗУ (50:42:0010310:219)
 Категория земель: земли населенных пунктов
 Система координат: МСК-50, Масштаб 1:2000



- Часть границы, местоположение которой определено условно
- Существующий земельный участок по данным ИСОГД
- Характерная точка границы земельного участка, местоположение которой определено условно
- № Номер кадастрового квартала
- 50:42:0010310:219 Номер земельного участка в кадастровом квартале
- H4 Обозначение характерной точки земельного участка
- :ЗУ1 Обозначение образуемого земельного участка

Условный номер земельного участка (указывается в случае, если предусматривается образование двух и более земельных участков)		ЗУ1	
Площадь земельного участка (указывается проектная площадь образуемого земельного участка, вычисленная с использованием технологических и программных средств, в том числе размещенных на официальном сайте федерального органа исполнительной власти, уполномоченного Правительством Российской Федерации на осуществление государственного кадастрового учета, государственной регистрации прав, ведение Единого государственного реестра недвижимости и предоставление сведений, содержащихся в Едином государственном реестре недвижимости, в информационно-телекоммуникационной сети "Интернет" (далее - официальный сайт), с округлением до 1 квадратного метра. Указанное значение площади земельного участка может быть уточнено при проведении кадастровых работ не более чем на десять процентов)		20м ²	
Обозначение характерных точек границ (указываются в случае подготовки схемы расположения земельного участка с использованием технологических и программных средств, в том числе размещенных на официальном сайте. Значения координат, полученные с использованием указанных технологических и программных средств, указываются с округлением до 0,01 метра)	Координаты, м		
		X	Y
	I	2	3
	H1	2188204.514	489786.844
	H2	2188204.371	489783.782
H3	2188197.642	489784.077	
H4	2188197.485	489786.944	

Графическая часть схемы № 7

Объект: гараж, являющийся некапитальным сооружением
 Адрес: Московская область, г. Долгопрудный, ул. Гранитная, между ЗУ (50:42:0010302.2 и 50:42:0010302: 50:42:0010302.8)
 Категория земель: земли населенных пунктов
 Система координат: МСК-50, Масштаб 1:2000



- Часть границы, местоположение которой определено условно
- Существующий земельный участок по данным ИСОГД
- Характерная точка границы земельного участка, местоположение которой определено условно
- 50:42:0010302.2 Номер кадастрового квартала
- 50:42:0010302.3 Номер кадастрового квартала
- 50:42:0010302.8 Номер земельного участка в кадастровом квартале

H4 Обозначение характерной точки земельного участка
 :ЗУ1 Обозначение образуемого земельного участка

Условный номер земельного участка (указывается в случае, если предусматривается образование двух и более земельных участков)		91 м ²	
		ЗУ1, ЗУ2, ЗУ3, ЗУ4	
Общая площадь земельного участка (указывается проектная площадь образуемого земельного участка, вычисленная с использованием технологических и программных средств, в том числе размещенных на официальном сайте федерального органа исполнительной власти, уполномоченного Правительством Российской Федерации на осуществление государственного кадастрового учета, государственной регистрации прав, ведение Единого государственного реестра недвижимости и предоставление сведений, содержащихся в Едином государственном реестре недвижимости, в информационно-телекоммуникационной сети "Интернет" (далее - официальный сайт), с округлением до 1 квадратного метра. Указанное значение площади земельного участка может быть уточнено при проведении кадастровых работ не более чем на десять процентов)			
Обозначение характерных точек границ	Площадь земельного участка, кв.м.	Координаты, м	
		(указываются в случае подготовки схемы расположения земельного участка с использованием технологических и программных средств, в том числе размещенных на официальном сайте. Значения координат, полученные с использованием указанных технологических и программных средств, указываются с округлением до 0,01 метра)	
ЗУ		X	Y
ЗУ1	22 кв.м.	2	3
H1		2187962.084	490476.045
H2		2187962.023	490471.798
H9		2187956.679	490471.973
H10		2187956.344	490476.227
ЗУ2	22 кв.м.		
H2		2187962.023	490471.798
H3		2187961.966	490467.847
H8		2187956.519	490467.727
H9		2187956.679	490471.973
ЗУ3	23 кв.м.		
H3		2187961.966	490467.847
H4		2187962.011	490464.091
H7		2187956.468	490464.171
H8		2187956.519	490467.727
ЗУ4	24 кв.м.		
H4		2187962.011	490464.091
H5		2187961.955	490460.140
H6		2187956.507	490460.021
H7		2187956.468	490464.171

Графическая часть схемы № 8

Объект: парковочное место с барьерным ограждением
 Адрес: Московская область, г. Долгопрудный, Лихачевский пр-т, между ЗУ (50:42:0010310:4721 и 50:42:0010310:4723)
 Категория земель: земли населенных пунктов
 Система координат: МСК-50, Масштаб 1:2000



Часть границы, местоположение которой определено условно
 Существующий земельный участок по данным ИСОГД
 Характерная точка границы земельного участка, местоположение которой определено условно
 Номер кадастрового квартала

50:42:0010310
 50:42:0010310:4721
 50:42:0010310:4723


Номер земельного участка в кадастровом квартале

Н4
 :ЗУ1
 Обозначение характерной точки земельного участка
 Обозначение образуемого земельного участка

Условный номер земельного участка <u>ЗУ1</u> (указывается в случае, если предусматривается образование двух и более земельных участков)	
Площадь земельного участка <u>25м²</u> (указывается проектная площадь образуемого земельного участка, вычисленная с использованием технологических и программных средств, в том числе размещенных на официальном сайте федерального органа исполнительной власти, уполномоченного Правительством Российской Федерации на осуществление государственного кадастрового учета, государственной регистрации прав, ведение Единого государственного реестра недвижимости и предоставление сведений, содержащихся в Едином государственном реестре недвижимости, в информационно-телекоммуникационной сети "Интернет" (далее - официальный сайт), с округлением до 1 квадратного метра. Указанное значение площади земельного участка может быть уточнено при проведении кадастровых работ не более чем на десять процентов)	
Обозначение характерных точек границ	Координаты, м
	(указываются в случае подготовки схемы расположения земельного участка с использованием технологических и программных средств, в том числе размещенных на официальном сайте. Значения координат, полученные с использованием указанных технологических и программных средств, указываются с округлением до 0,01 метра)
I	X 2
n1	2188332.492
n2	2188332.931
n3	2188326.583
n4	2188325.941
	Y 3
	488722.028
	488718.068
	488717.467
	488721.034

Графическая часть схемы № 9

Объект: парковочное место с барьерным ограждением
 Адрес: Московская область, г. Долгопрудный, Лихачевский пр-т, вблизи ЗУ (50:42:0010310:5029)
 Категория земель: земли населенных пунктов
 Система координат: МСК-50, Масштаб 1:2000

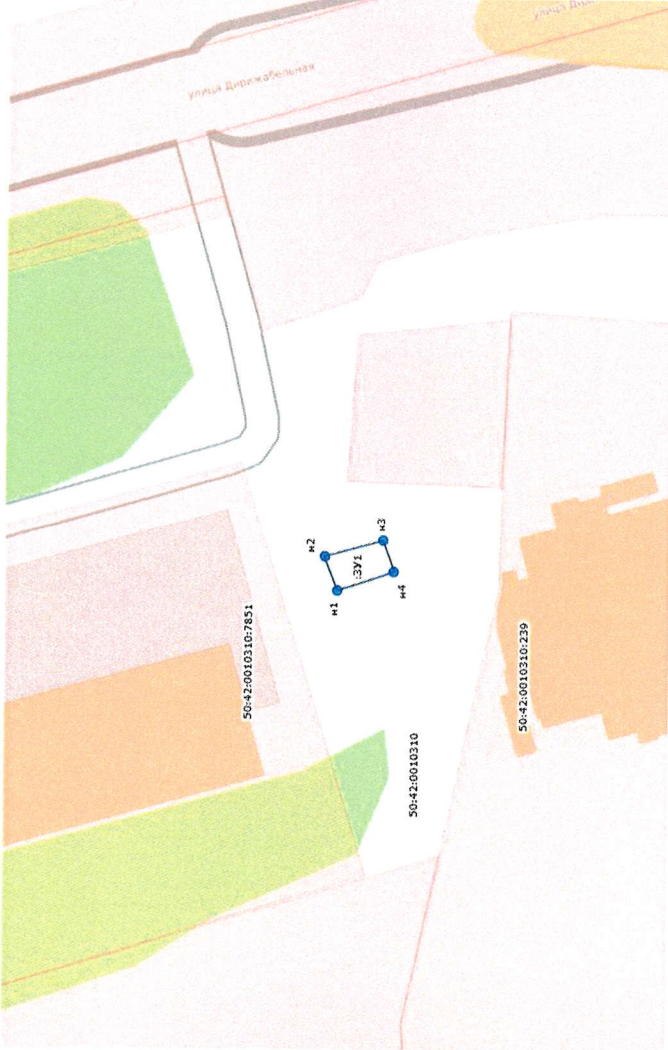


Условный номер земельного участка (указывается в случае, если предусматривается образование двух и более земельных участков)		ЗУ1	
Площадь земельного участка (указывается проектная площадь образуемого земельного участка, вычисленная с использованием технологических и программных средств, в том числе размещенных на официальном сайте Федерального органа исполнительной власти, уполномоченного Правительством Российской Федерации на осуществление государственного кадастрового учета, государственной регистрации прав, ведение Единого государственного реестра недвижимости и предоставление сведений, содержащихся в Едином государственном реестре недвижимости, в информационно-телекоммуникационной сети "Интернет" (далее - официальный сайт), с округлением до 1 квадратного метра. Указанное значение площади земельного участка может быть уточнено при проведении кадастровых работ не более чем на десять процентов)		25м ²	
Обозначение характерных точек границ	Координаты, м (указываются в случае подготовки схемы расположения земельного участка с использованием технологических и программных средств, в том числе размещенных на официальном сайте. Значения координат, полученные с использованием указанных технологических и программных средств, указываются с округлением до 0,01 метра)		
	1	X	Y
	n1	2188433.425	3
	n2	2188437.581	489023.172
	n3	2188437.197	489022.915
n4	2188433.237	489016.793	
			489016.948

- Часть границы, местоположение которой определено условно
- Существующий земельный участок по данным ИСОПД
- Характерная точка границы земельного участка, местоположение которой определено условно
- № Номер кадастрового квартала
- № Номер земельного участка в кадастровом квартале
- Н4 Обозначение характерной точки земельного участка
- :ЗУ1 Обозначение образуемого земельного участка

Графическая часть схемы № 10

Объект: парковочное место с барьерным ограждением
 Адрес: Московская область, г. Долгопрудный, ул. Диржабельная, между ЗУ 50:42:0010310:7851 и 50:42:0010310:239)
 Категория земель: земли населенных пунктов
 Система координат: МСК-50, Масштаб 1:2000



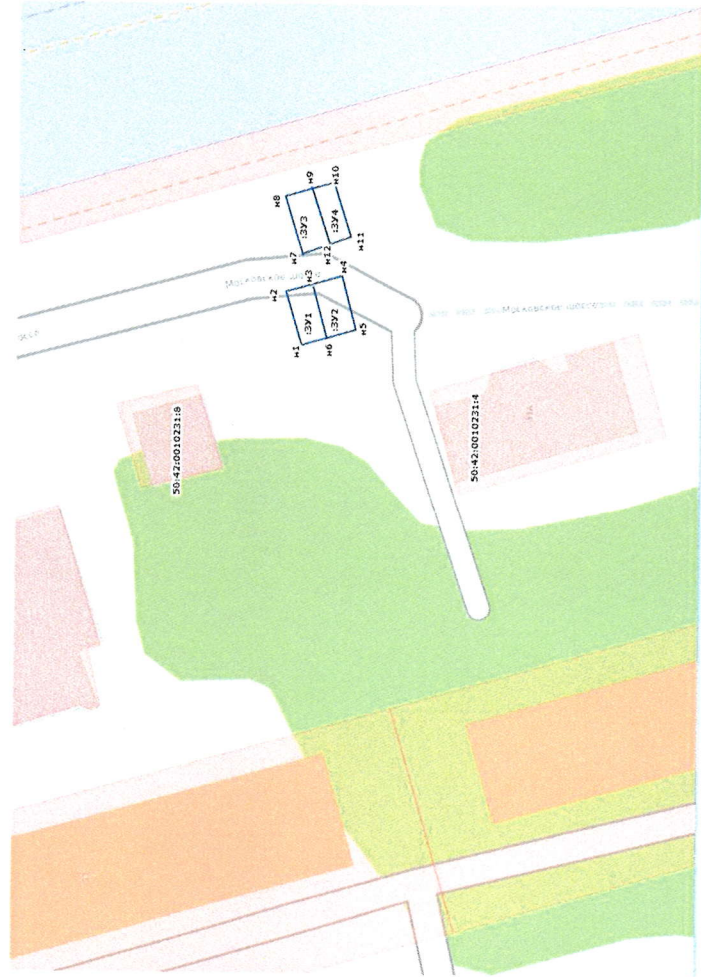
<p>Условный номер земельного участка _____ ЗУ1</p> <p>(указывается в случае, если предусматривается образование двух и более земельных участков)</p>		
<p>Площадь земельного участка _____ 24м²</p> <p>(указывается проектная площадь образуемого земельного участка, вычисленная с использованием технологических и программных средств, в том числе размещенных на официальном сайте Федерального органа исполнительной власти, уполномоченного Правительством Российской Федерации на осуществление государственного кадастрового учета, государственной регистрации прав, ведение Единого государственного реестра недвижимости и предоставление сведений, содержащихся в Едином государственном реестре недвижимости, в информационно-телекоммуникационной сети "Интернет" (далее - официальный сайт), с округлением до 1 квадратного метра. Указанное значение площади земельного участка может быть уточнено при проведении кадастровых работ не более чем на десять процентов)</p>		
<p>Обозначение характерных точек границ</p>	<p>Координаты, м</p> <p>(указываются в случае подготовки схемы расположения земельного участка с использованием технологических и программных средств, в том числе размещенных на официальном сайте. Значения координат, полученные с использованием указанных технологических и программных средств, указываются с округлением до 0,01 метра)</p>	
I	X	Y
n1	2	3
n2	2189236.141	489476.278
n3	2189239.821	489477.412
n4	2189241.513	489470.965
	2189238.233	489470.122

Часть границы, местоположение которой определено условно
 Существующий земельный участок по данным ИСОГД
 Характерная точка границы земельного участка, местоположение которой определено условно
 Номер кадастрового квартала
 Номер земельного участка в кадастровом квартале
 Обозначение характерной точки земельного участка
 :ЗУ1 Обозначение образуемого земельного участка

- 50:42:0010310
- 50:42:0010310:7851
- 50:42:0010310:239
- n4
- :ЗУ1

Графическая часть схемы № 11

Объект: парковочное место с барьерным ограждением
 Адрес: Московская область, г. Долгопрудный, Московское шоссе, между ЗУ 50:42:0010231:8 и 50:42:0010231:4
 Категория земель: земли населенных пунктов
 Система координат: МСК-50, Масштаб 1:2000

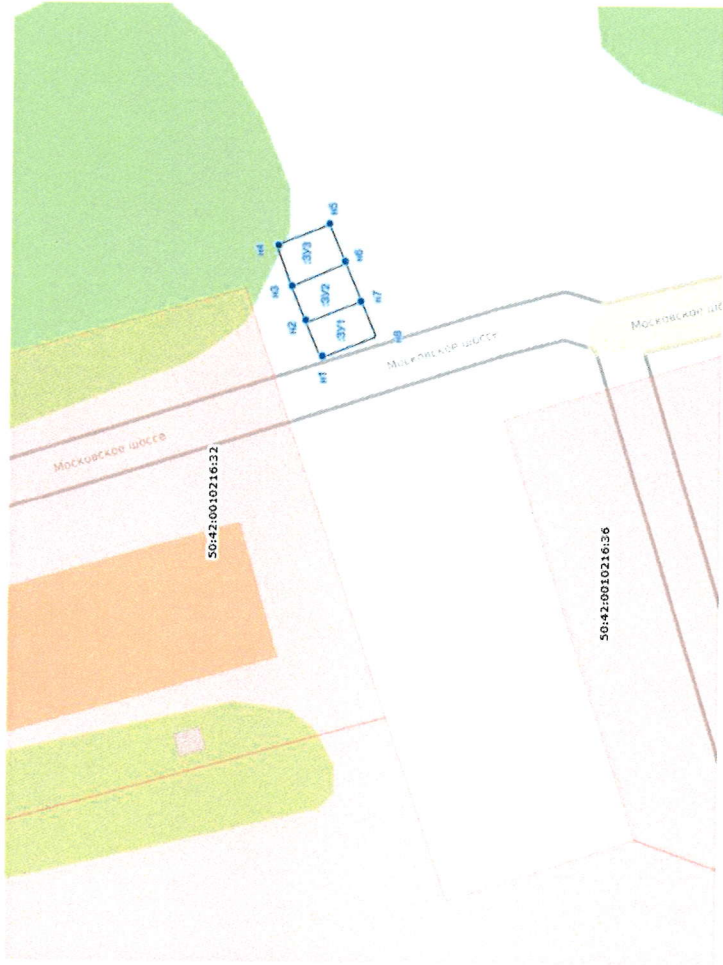


- Часть границы, местоположение которой определено условно
- Существующий земельный участок по данным ИСОГД
- Характерная точка границы земельного участка, местоположение которой определено условно
- Номер кадастрового квартала
- Номер земельного участка в кадастровом квартале
- Н4 Обозначение характерной точки земельного участка
- :ЗУ1 Обозначение образуемого земельного участка

Условный номер земельного участка (указывается в случае, если предусматривается образование двух и более земельных участков)		ЗУ1, ЗУ2, ЗУ3, ЗУ4		87M ²
Общая площадь земельного участка				
(указывается проектная площадь образуемого земельного участка, вычисленная с использованием технологических и программных средств, в том числе размещенных на официальном сайте федерального органа исполнительной власти, уполномоченного Правительством Российской Федерации на осуществление государственного кадастрового учета, государственной регистрации прав, ведение Единого государственного реестра недвижимости и предоставление сведений, содержащихся в Едином государственном реестре недвижимости, в информационно-телекоммуникационной сети "Интернет" (далее - официальный сайт), с округлением до 1 квадратного метра. Указанное значение площади земельного участка может быть уточнено при проведении кадастровых работ не более чем на десять процентов)				
Обозначение характерных точек границ	Площадь земельного участка, кв.м.	Координаты, м		
(указываются в случае подготовки схемы расположения земельного участка с использованием технологических и программных средств, в том числе размещенных на официальном сайте. Значения координат, полученные с использованием указанных технологических и программных средств, указываются с округлением до 0,01 метра)				
ЗУ		X	Y	
ЗУ1	22 кв.м.	2	3	
Н1		2189961.502	489171.364	
Н2		2189967.864	489173.054	
Н3		2189968.708	489169.682	
Н6		2189962.447	489168.089	
ЗУ2	22 кв.м.			
Н3		2189968.708	489169.682	
Н4		2189969.653	489166.408	
Н5		2189963.406	489164.744	
Н6		2189962.447	489168.089	
ЗУ3	22 кв.м.			
Н7		2189972.490	489171.013	
Н8		2189979.351	489172.993	
Н9		2189980.201	489170.016	
Н12		2189973.438	489167.936	
ЗУ4	21 кв.м.			
Н9		2189980.201	489170.016	
Н10		2189980.855	489167.141	
Н11		2189974.388	489165.057	
Н12		2189973.438	489167.936	

Графическая часть схемы № 12

Объект: парковочное место с барьерным ограждением
 Адрес: Московская область, г. Долгопрудный, Московское шоссе, между ЗУ 50:42:0010216:32 и 50:42:0010216:36
 Категория земель: земли населенных пунктов
 Система координат: МСК-50, Масштаб 1:2000

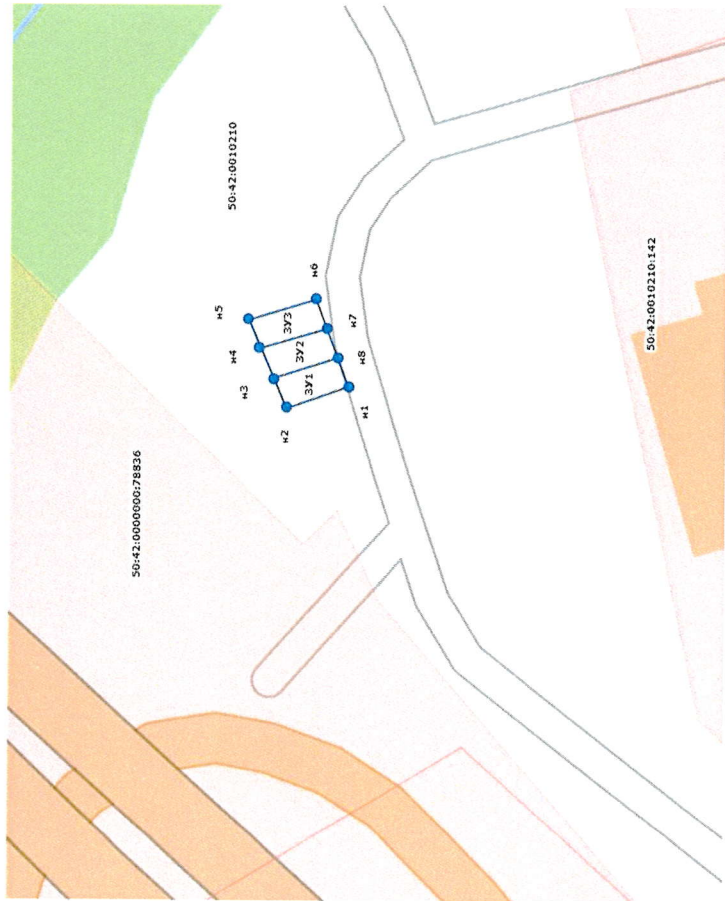


- 50:42:0010216:32
- 50:42:0010216:36
- Часть границы, местоположение которой определено условно
- Существующий земельный участок по данным ИСОГД
- Характерная точка границы земельного участка, местоположение которой определено условно
- Номер кадастрового квартала
- Номер земельного участка в кадастровом квартале
- Н4 Обозначение характерной точки земельного участка
- :ЗУ1 Обозначение образуемого земельного участка

Условный номер земельного участка (указывается в случае, если предусматривается образование двух и более земельных участков)		ЗУ1, ЗУ2, ЗУ3	
Общая площадь земельного участка (указывается проектная площадь образуемого земельного участка, вычисленная с использованием технологических и программных средств, в том числе размещенных на официальном сайте федерального органа исполнительной власти, уполномоченной Правительством Российской Федерации на осуществление государственного кадастрового учета, государственной регистрации прав, ведение Единого государственного реестра недвижимости и предоставление сведений, содержащихся в Едином государственном реестре недвижимости, в информационно-телекоммуникационной сети "Интернет" (далее - официальный сайт), с округлением до 1 квадратного метра. Указанное значение площади земельного участка может быть уточнено при проведении кадастровых работ не более чем на десять процентов)		64м ²	
Обозначение характерных точек границ	Площадь земельного участка, кв.м.	Координаты, м	
		(указываются в случае подготовки схемы расположения земельного участка с использованием технологических и программных средств, в том числе размещенных на официальном сайте. Значения координат, полученные с использованием указанных технологических и программных средств, указываются с округлением до 0,01 метра)	
ЗУ		X	Y
ЗУ1	21 кв.м.	2	3
Н1		2189685.035	489995.156
Н2		2189688.319	489996.296
Н7		2189689.920	489990.444
Н8		2189686.343	489989.505
ЗУ2	22 кв.м.		
Н2		2189688.319	489996.296
Н3		2189691.894	489997.036
Н6		2189693.498	489991.382
Н7		2189689.920	489990.444
ЗУ3	21 кв.м.		
Н3		2189691.894	489997.036
Н4		2189695.373	489997.976
Н5		2189697.077	489992.418
Н6		2189693.498	489991.382

Графическая часть схемы № 13

Объект: парковочное место с барьерным ограждением
 Адрес: Московская область, г. Долгопрудный, Московское шоссе, между ЗУ 50:42:0000000:78836 и 50:42:0010210:142
 Категория земель: земли населенных пунктов
 Система координат: МСК-50, Масштаб 1:2000

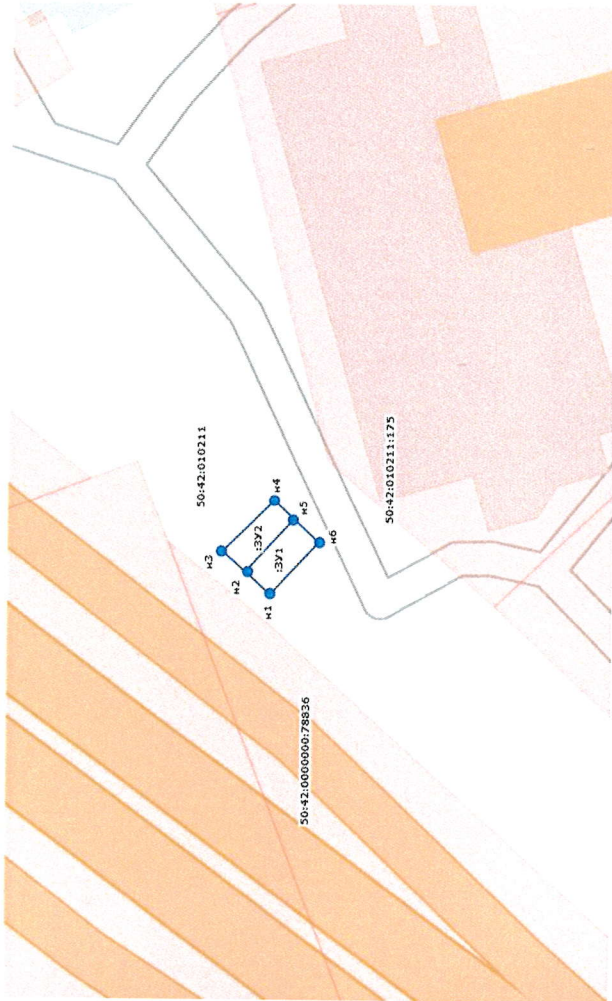


Часть границы, местоположение которой определено условно
 Существующий земельный участок по данным ИСОГД
 Характерная точка границы земельного участка, местоположение которой определено условно
 Номер кадастрового квартала
 Номер земельного участка в кадастровом квартале
 Н4 Обозначение характерной точки земельного участка
 :ЗУ1 Обозначение образуемого земельного участка

Условный номер земельного участка (указывается в случае, если предусматривается образование двух и более земельных участков)		ЗУ1, ЗУ2, ЗУ3	
Общая площадь земельного участка 65 кв.м ²			
(указывается проектная площадь образуемого земельного участка, вычисленная с использованием технологических и программных средств, в том числе размещенных на официальном сайте федерального органа исполнительной власти, уполномоченного Правительством Российской Федерации на осуществление государственного кадастрового учета, государственной регистрации прав, ведение Единого государственного реестра недвижимости и предоставление сведений, содержащихся в Едином государственном реестре недвижимости, в информационно-телекоммуникационной сети "Интернет" (далее - официальный сайт), с округлением до 1 квадратного метра. Указанное значение площади земельного участка может быть уточнено при проведении кадастровых работ не более чем на десять процентов)			
Обозначение характерных точек границ	Площадь земельного участка, кв.м.	Координаты, м	
		(указываются в случае подготовки схемы расположения земельного участка с использованием технологических и программных средств, в том числе размещенных на официальном сайте. Значения координат, полученные с использованием указанных технологических и программных средств, указываются с округлением до 0,01 метра)	
ЗУ		X	Y
ЗУ1	22 кв.м.	2	3
Н1		2189422.590	490746.220
Н2		2189420.886	490751.776
Н3		2189424.446	490752.911
Н8		2189426.173	490747.553
ЗУ2	22 кв.м.		
Н3		2189424.446	490752.911
Н4		2189428.046	490754.047
Н7		2189429.952	490748.784
Н8		2189426.173	490747.553
ЗУ3	21 кв.м.		
Н4		2189428.046	490754.047
Н5		2189431.626	490755.182
Н6		2189433.629	490749.720
Н7		2189429.952	490748.784

Графическая часть схемы № 14

Объект: парковочное место с барьерным ограждением
 Адрес: Московская область, г. Долгопрудный, пр-т Пацаева, между ЗУ 50:42:0000000:78836 и 50:42:0010211:175
 Категория земель: земли населенных пунктов
 Система координат: МСК-50, Масштаб 1:2000

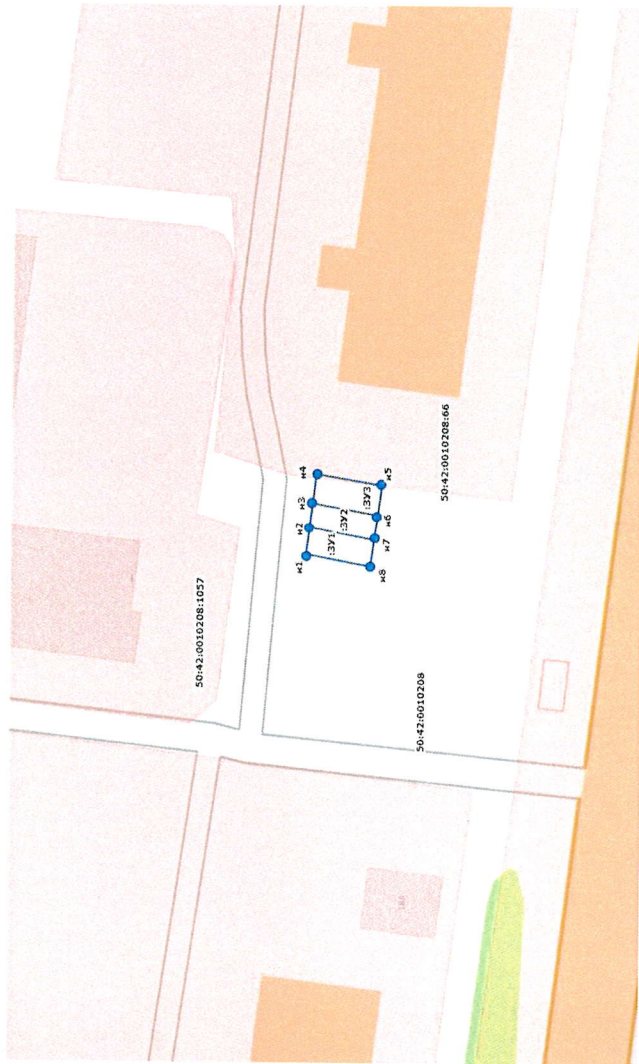


- Часть границы, местоположение которой определено условно
- Существующий земельный участок по данным ИСОГД
- Характерная точка границы земельного участка, местоположение которой определено условно
- 50:42:0010211:175 Номер кадастрового квартала
- 50:42:0000000:78836 Номер земельного участка в кадастровом квартале
- H4 Обозначение характерной точки земельного участка
- :ЗУ1 Обозначение образуемого земельного участка

Условный номер земельного участка (указывается в случае, если предусматривается образование двух и более земельных участков)		ЗУ1, ЗУ2	
Общая площадь земельного участка (указывается проектная площадь образуемого земельного участка, вычисленная с использованием технологических и программных средств, в том числе размещенных на официальном сайте федерального органа исполнительной власти, уполномоченного Правительством Российской Федерации на осуществление государственного кадастрового учета, государственной регистрации прав, ведение Единого государственного реестра недвижимости и предоставление сведений, содержащихся в Едином государственном реестре недвижимости, в информационно-телекоммуникационной сети "Интернет" (далее - официальный сайт), с округлением до 1 квадратного метра. Указанное значение площади земельного участка может быть уточнено при проведении кадастровых работ не более чем на десять процентов)		44 м ²	
Обозначение характерных точек границ	Площадь земельного участка, кв. м.	Координаты, м	
		(указываются в случае подготовки схемы расположения земельного участка с использованием технологических и программных средств, в том числе размещенных на официальном сайте. Значения координат, полученные с использованием указанных технологических и программных средств, указываются с округлением до 0,01 метра)	
ЗУ	X	Y	
ЗУ1	22 кв.м.	2	3
H1		2189261.904	490597.811
H2		2189264.016	490600.152
H5		2189269.298	490595.533
H6		2189267.187	490593.290
ЗУ2	22 кв.м.		
H2		2189264.016	490600.152
H3		2189266.031	490602.594
H4		2189271.506	490597.676
H5		2189269.298	490595.533

Графическая часть схемы № 15

Объект: парковочное место с барьерным ограждением
 Адрес: Московская область, г. Долгопрудный, пр-т Пацаева, вблизи ЗУ 50:42:0010208:66
 Категория земель: земли населенных пунктов
 Система координат: МСК-50, Масштаб 1:2000

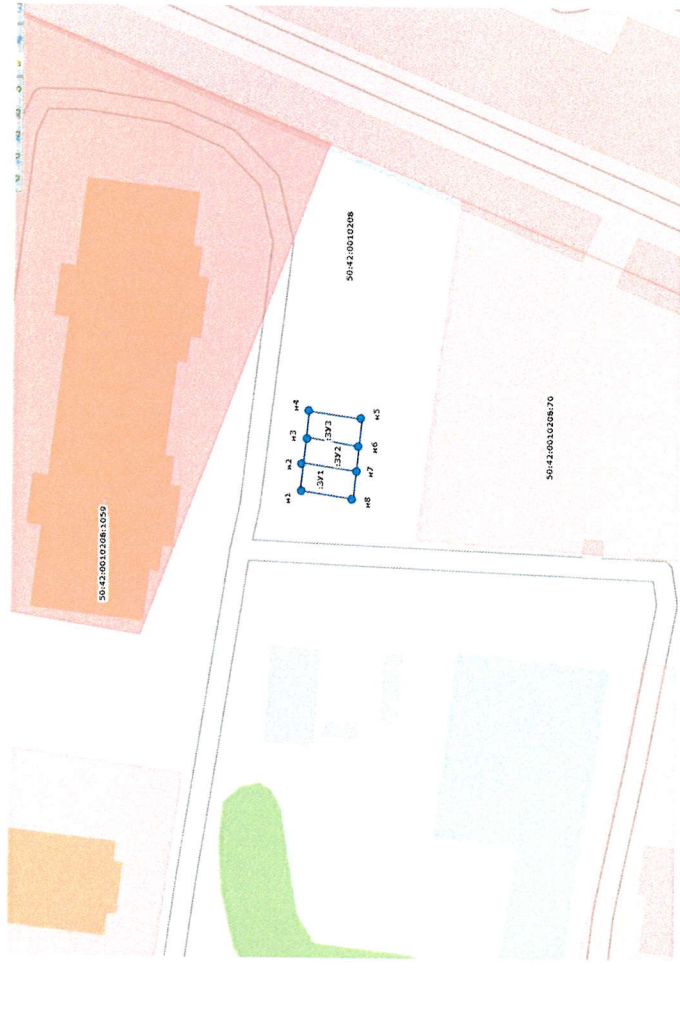


- Часть границы, местоположение которой определено условно
- Существующий земельный участок по данным ИСОД
- Характерная точка границы земельного участка, местоположение которой определено условно
- Номер кадастрового квартала
- Номер земельного участка в кадастровом квартале
- Н4 Обозначение характерной точки земельного участка
- :ЗУ1 Обозначение образуемого земельного участка

Условный номер земельного участка <u>ЗУ1, ЗУ2, ЗУ3</u> (указывается в случае, если предусматривается образование двух и более земельных участков)			
Общая площадь земельного участка <u>64м²</u>			
(указывается проектная площадь образуемого земельного участка, вычисленная с использованием технологических и программных средств, в том числе размещенных на официальном сайте федерального органа исполнительной власти, уполномоченного Правительством Российской Федерации на осуществление государственного кадастрового учета, государственной регистрации прав, ведение Единого государственного реестра недвижимости и предоставление сведений, содержащихся в Едином государственном реестре недвижимости, в информационно-телекоммуникационной сети "Интернет" (далее - официальный сайт), с округлением до 1 квадратного метра. Указанное значение площади земельного участка может быть уточнено при проведении кадастровых работ не более чем на десять процентов)			
Обозначение характерных точек границ	Площадь земельного участка, кв.м.	Координаты, м (указываются в случае подготовки схемы расположения земельного участка с использованием технологических и программных средств, в том числе размещенных на официальном сайте. Значения координат, полученные с использованием указанных технологических и программных средств, указываются с округлением до 0,01 метра)	
		X	Y
ЗУ1	21 кв.м.	2	3
Н1		2188363.880	490527.547
Н2		2188366.943	490527.108
Н7		2188366.254	490520.499
Н8		2188362.992	490520.842
ЗУ2	22 кв.м.		
Н2		2188366.943	490527.108
Н3		2188370.303	490526.665
Н6		2188369.617	490520.253
Н7		2188366.254	490520.499
ЗУ3	21 кв.м.		
Н3		2188370.303	490526.665
Н4		2188373.564	490526.223
Н5		2188372.777	490519.714
Н6		2188369.617	490520.253

Графическая часть схемы № 16

Объект: парковочное место с барьерным ограждением
 Адрес: Московская область, г. Долгопрудный, Лихачевское шоссе, между ЗУ 50:42:0010208:70 и 50:42:0010208:1059
 Категория земель: земли населенных пунктов
 Система координат: МСК-50, Масштаб 1:2000

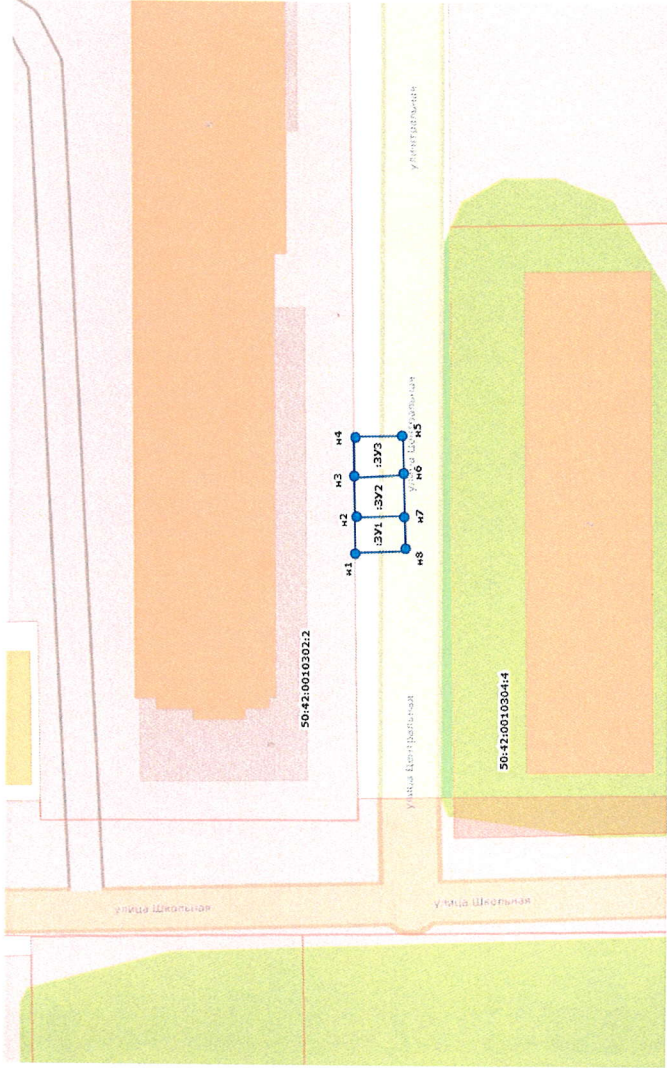


- Часть границы, местоположение которой определено условно
- Существующий земельный участок по данным ИСОГД
- Характерная точка границы земельного участка, местоположение которой определено условно
- Номер кадастрового квартала
- Номер земельного участка в кадастровом квартале
- H4 Обозначение характерной точки земельного участка
- :ЗУ1 Обозначение образуемого земельного участка

Условный номер земельного участка (указывается в случае, если предусматривается образование двух и более земельных участков)		ЗУ1, ЗУ2, ЗУ3	
Общая площадь земельного участка (указывается проектная площадь образуемого земельного участка, вычисленная с использованием технологических и программных средств, в том числе размещенных на официальном сайте федерального органа исполнительной власти, уполномоченного Правительством Российской Федерации на осуществление государственного кадастрового учета, государственной регистрации прав, ведение Единого государственного реестра недвижимости и предоставление сведений, содержащихся в Едином государственном реестре недвижимости, в информационно-телекоммуникационной сети "Интернет" (далее - официальный сайт), с округлением до 1 квадратного метра. Указанное значение площади земельного участка может быть уточнено при проведении кадастровых работ не более чем на десять процентов)		64 м ²	
Обозначение характерных точек границ	Площадь земельного участка, кв.м.	Координаты, м (указываются в случае подготовки схемы расположения земельного участка с использованием технологических и программных средств, в том числе размещенных на официальном сайте. Значения координат, полученные с использованием указанных технологических и программных средств, указываются с округлением до 0,01 метра)	
ЗУ1	22 кв.м.	X 2	Y 3
H1		2188427.502	490642.807
H2		2188431.457	490642.454
H7		2188431.380	490637.021
H8		2188427.423	490637.275
ЗУ2	21 кв.м.		
H2		2188431.457	490642.454
H3		2188435.315	490642.201
H6		2188435.137	490636.671
H7		2188431.380	490637.021
ЗУ3	21 кв.м.		
H3		2188435.315	490642.201
H4		2188439.073	490641.950
H5		2188438.893	490636.223
H6		2188435.137	490636.671

Графическая часть схемы № 17

Объект: парковочное место с барьерным ограждением
 Адрес: Московская область, г. Долгопрудный, Центральная ул, вблизи ЗУ 50:42:0010302.2
 Категория земель: земли населенных пунктов
 Система координат: МСК-50, Масштаб 1:2000




Часть границы, местоположение которой определено условно
 Существующий земельный участок по данным ИСОГД
 Характерная точка границы земельного участка в кадастровом квартале
 Номер кадастрового квартала
 Номер земельного участка в кадастровом квартале
 H4
 :ЗУ1
 Обозначение характерной точки земельного участка
 Обозначение образуемого земельного участка

Условный номер земельного участка		ЗУ1, ЗУ2, ЗУ3 (указывается в случае, если предусматривается образование двух и более земельных участков)	
Общая площадь земельного участка		52 М ²	
(указывается проектная площадь образуемого земельного участка, вычисленная с использованием технологических и программных средств, в том числе размещенных на официальном сайте федерального органа исполнительной власти, уполномоченного Правительством Российской Федерации на осуществление государственного кадастрового учета, государственной регистрации прав, ведение Единого государственного реестра недвижимости и предоставление сведений, содержащихся в Едином государственном реестре недвижимости, в информационно-телекоммуникационной сети "Интернет" (далее - официальный сайт), с округлением до 1 квадратного метра. Указанное значение площади земельного участка может быть уточнено при проведении кадастровых работ не более чем на десять процентов)			
Обозначение характерных точек границ	Площадь земельного участка, кв.м.	Координаты, м	
		(указываются в случае подготовки схемы расположения земельного участка с использованием технологических и программных средств, в том числе размещенных на официальном сайте. Значения координат, полученные с использованием указанных технологических и программных средств, указываются с округлением до 0,01 метра)	
		X	Y
ЗУ1	17 кв.м.	2	3
H1		2187890.724	490398.168
H2		2187893.794	490398.223
H7		2187893.867	490392.640
H8		2187890.699	490392.686
ЗУ2	17 кв.м.		
H2		2187887.556	490398.214
H3		2187890.724	490398.168
H6		2187890.699	490392.686
H7		2187887.531	490392.732
ЗУ3	18 кв.м.		
H3		2187884.287	490398.063
H4		2187887.556	490398.214
H5		2187887.531	490392.732
H6		2187884.262	490392.581

Графическая часть схемы № 18

Объект: парковочное место с барьерным ограждением
 Адрес: Московская область, г. Долгопрудный, Центральная Ул, вблизи ЗУ 50:42:0010303:8
 Категория земель: земли населенных пунктов
 Система координат: МСК-50, Масштаб 1:2000

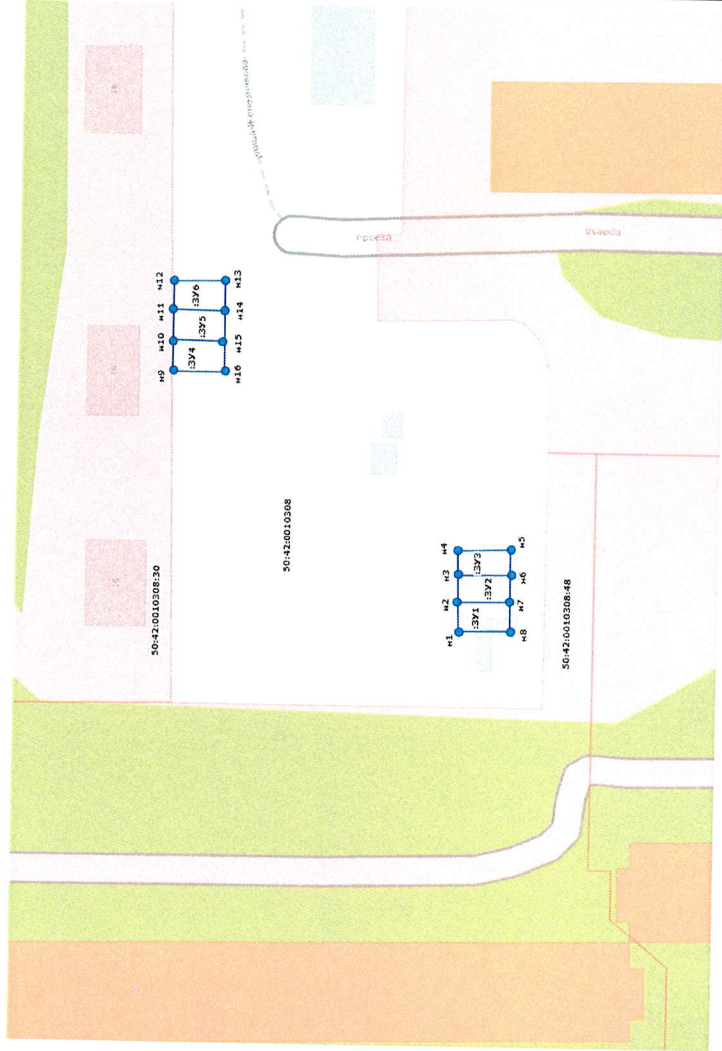


Часть границы, местоположение которой определено условно
 Существующий земельный участок по данным ИСОГД
 Характерная точка границы земельного участка, местоположение которой определено условно
 Номер кадастрового квартала
 Номер земельного участка в кадастровом квартале
 H4 Обозначение характерной точки земельного участка
 :ЗУ1 Обозначение образуемого земельного участка

Условный номер земельного участка (указывается в случае, если предусматривается образование двух и более земельных участков)		ЗУ1, ЗУ2, ЗУ3	
Общая площадь земельного участка (указывается проектная площадь образуемого земельного участка, вычисленная с использованием технологических и программных средств, в том числе размещенных на официальном сайте федерального органа исполнительной власти, уполномоченного Правительством Российской Федерации на осуществление государственного кадастрового учета, государственной регистрации прав, ведение Единого государственного реестра недвижимости и предоставление сведений, содержащихся в Едином государственном реестре недвижимости, в информационно-телекоммуникационной сети "Интернет" (далее - официальный сайт), с округлением до 1 квадратного метра. Указанное значение площади земельного участка может быть уточнено при проведении кадастровых работ не более чем на десять процентов)		52м ²	
Обозначение характерных точек границ	Площадь земельного участка, кв.м.	Координаты, м	
		X	Y
ЗУ1	19 кв.м.	2	3
H1		2188044.397	490398.570
H2		2188047.860	490398.421
H7		2188051.277	490393.323
H8		2188047.611	490393.179
ЗУ2	18 кв.м.		
H2		2188047.860	490398.421
H3		2188051.227	490398.471
H6		2188055.044	490393.665
H7		2188051.277	490393.323
ЗУ3	15 кв.м.		
H3		2188051.227	490398.471
H4		2188054.892	490398.518
H5		2188057.720	490393.824
H6		2188055.044	490393.665

Графическая часть схемы № 19

Объект: парковочное место с барьерным ограждением
 Адрес: Московская область, г. Долгопрудный, ул. Железнякова, между ЗУ 50:42:0010308:30 и 50:42:0010308:48
 Категория земель: земли населенных пунктов
 Система координат: МСК-50, Масштаб 1:2000



Часть границы, местоположение которой определено условно
 Существующий земельный участок по данным ИСОГД
 Характерная точка границы земельного участка, местоположение которой определено условно
 Номер кадастрового квартала
 Номер земельного участка в кадастровом квартале
 H4
 H14
 H30
 H31
 H32
 H33
 H34
 H35
 H36
 H37
 H38
 H39
 H40
 H41
 H42
 H43
 H44
 H45
 H46
 H47
 H48
 H49
 H50
 H51
 H52
 H53
 H54
 H55
 H56
 H57
 H58
 H59
 H60
 H61
 H62
 H63
 H64
 H65
 H66
 H67
 H68
 H69
 H70
 H71
 H72
 H73
 H74
 H75
 H76
 H77
 H78
 H79
 H80
 H81
 H82
 H83
 H84
 H85
 H86
 H87
 H88
 H89
 H90
 H91
 H92
 H93
 H94
 H95
 H96
 H97
 H98
 H99
 H100

Условный номер земельного участка
 (указывается в случае, если предусматривается образование двух и более земельных участков)
 ЗУ1, ЗУ2, ЗУ3, ЗУ4, ЗУ5, ЗУ6

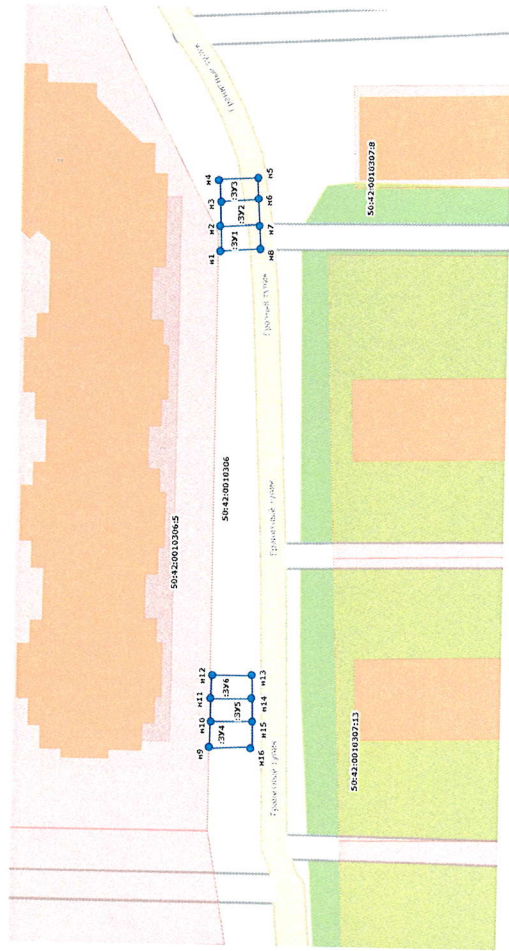
Общая площадь земельного участка
 129 м²

(указывается проектная площадь образуемого земельного участка, вычисленная с использованием технологических и программных средств, в том числе размещенных на официальном сайте федерального органа исполнительной власти, уполномоченного Правительством Российской Федерации на осуществление государственного кадастрового учета, государственной регистрации прав, ведение Единого государственного реестра недвижимости и предоставление сведений, содержащихся в Едином государственном реестре недвижимости, в информационно-телекоммуникационной сети "Интернет" (далее - официальный сайт), с округлением до 1 квадратного метра. Указанное значение площади земельного участка может быть уточнено при проведении кадастровых работ не более чем на десять процентов)

Обозначение характерных точек границ	Площадь земельного участка, кв. м.	Координаты, м	
		X	Y
ЗУ1	23 кв.м.	2	3
H1		2188235.590,	490157.395
H2		2188239.154,	490157.344
H7		2188239.064	490151.021
H8		2188235.500	490151.072
ЗУ2	21 кв.м.		
H2		2188239.154	490157.344
H3		2188242.325	490157.496
H6		2188242.431	490151.072
H7		2188239.064	490151.021
ЗУ3	20 кв.м.		
H3		2188242.325	490157.496
H4		2188245.493	490157.541
H5		2188245.599,	490151.027
H6		2188242.431	490151.072
ЗУ4	21 кв.м.		
H9		2188268.379	490192.990
H10		2188271.844	490192.940
H15		2188271.660	490187.015
H16		2188268.097	490187.066
ЗУ5	23 кв.м.		
H10		2188271.844	490192.940
H11		2188275.707	490192.984
H14		2188275.523	490187.058
H15		2188271.660	490187.015
ЗУ6	21 кв.м.		
H11		2188275.707	490192.984
H12		2188278.972	490192.838
H13		2188279.283	490186.905
H14		2188275.523	490187.058

Графическая часть схемы № 20

Объект: гараж, являющийся некапитальным сооружением
 Адрес: Московская область, г. Долгопрудный, Гранитный тупик, вблизи ЗУ 50:42:0010306:5
 Категория земель: земли населенных пунктов
 Система координат: МСК-50, Масштаб 1:2000

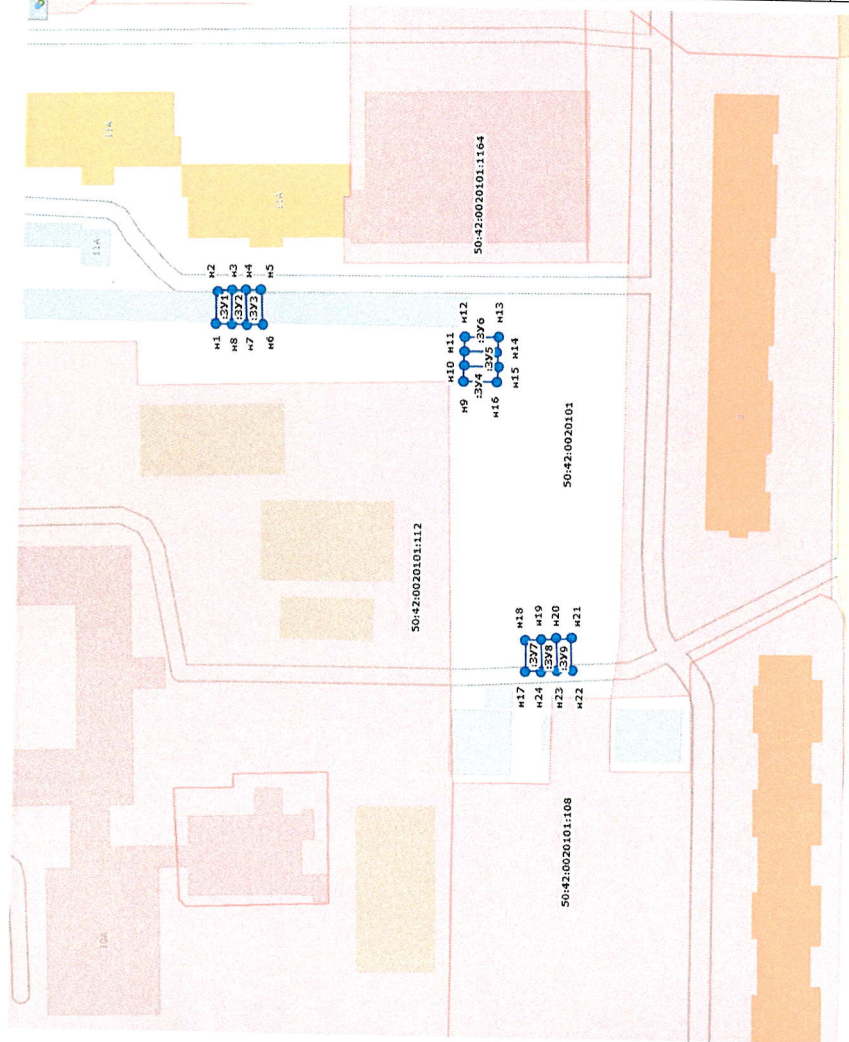


- Часть границы, местоположение которой определено условно
- Существующий земельный участок по данным ИСОГД
- Характерная точка границы земельного участка, местоположение которой определено условно
- 50:42:0010306 Номер кадастрового квартала
- 50:42:0010306:5 Номер земельного участка в кадастровом квартале
- n4 Обозначение характерной точки земельного участка
- :ЗУ1 Обозначение образуемого земельного участка

Условный номер земельного участка (указывается в случае, если предусматривается образование двух и более земельных участков)		ЗУ1, ЗУ2, ЗУ3, ЗУ4, ЗУ5, ЗУ6	
Общая площадь земельного участка (указывается проектная площадь образуемого земельного участка, вычисленная с использованием технологических и программных средств, в том числе размещенных на официальном сайте Федеральной службы государственного кадастрового учета, государственной регистрации прав, ведение Единого государственного реестра недвижимости и предоставление сведений, содержащихся в Едином государственном реестре недвижимости, в информационно-телекоммуникационной сети "Интернет" (далее - официальный сайт), с округлением до 1 квадратного метра. Указанное значение площади земельного участка может быть уточнено при проведении кадастровых работ не более чем на десять процентов)			
Обозначение характерных точек границ	Площадь земельного участка, кв.м.	Координаты, м	
		X	Y
ЗУ1	18 кв.м.	2	3
n1		2187934.334	490023.524
n2		2187937.505	490023.676
n7		2187937.910	490018.445
n8		2187934.441	490018.198
ЗУ2	18 кв.м.		
n2		2187937.505	490023.676
n3		2187941.070	490023.723
n6		2187941.378	490018.593
n7		2187937.910	490018.445
ЗУ3	16 кв.м.		
n3		2187941.070	490023.723
n4		2187944.142	490023.877
n5		2187944.546	490018.547
n6		2187941.378	490018.593
ЗУ4	22 кв.м.		
n9		2187862.810	490025.022
n10		2187866.475	490025.068
n15		2187866.388	490019.042
n16		2187862.824	490019.093
ЗУ5	19 кв.м.		
n10		2187866.475	490025.068
n11		2187869.741	490025.021
n14		2187869.658	490019.192
n15		2187866.388	490019.042
ЗУ6	21 кв.м.		
n11		2187869.741	490025.021
n12		2187873.307	490025.068
n13		2187873.120	490018.945
n14		2187869.658	490019.192

Графическая часть схемы № 21

Объект: гараж, являющийся некапитальным сооружением
 Адрес: Московская область, г. Долгопрудный, Лихачевское шоссе, ул. Молодежная, вблизи ЗУ 50:42:0020101:112,
 50:42:0020101:1164, 50:42:0020101:108
 Категория земель: земли населенных пунктов
 Система координат: МСК-50, Масштаб 1:2000



Часть границы, местоположение которой определено условно
 Существующий земельный участок по данным ИСОГД
 Характерная точка земельного участка, местоположение которой определено условно

50:42:0020101:1164
 50:42:0020101:1164
 50:42:0020101:108
 50:42:0020101:112

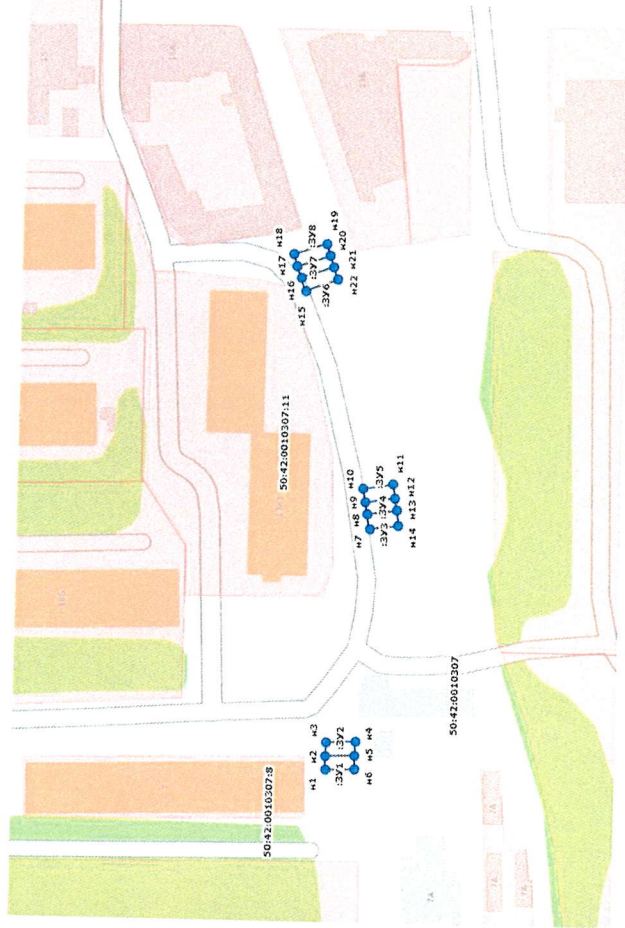
50:42:0020101:1164

Номер кадастрового квартала
 Номер земельного участка в кадастровом квартале
 Обозначение характерной точки земельного участка
 :ЗУ1

Условный номер земельного участка (указывается в случае, если предусматривается образование двух и более земельных участков)		Общая площадь земельного участка (указывается проектная площадь образуемого земельного участка, вычисленная с использованием Технологических и программных средств, в том числе размещенных на официальном сайте федерального органа исполнительной власти, уполномоченного Правительством Российской Федерации на осуществление государственного кадастрового учета, государственной регистрации прав, ведение Единого государственного реестра недвижимости и предоставление сведений, содержащихся в Едином государственном реестре недвижимости, в информационно-телекоммуникационной сети "Интернет" (далее - официальный сайт), с округлением до 1 квадратного метра. Указанное значение площади земельного участка может быть уточнено при проведении кадастровых работ не более чем на десять процентов)		Координаты, м	
Обозначение характерных точек границ	Площадь земельного участка, кв. м.	(указываются в случае подготовки схемы расположения земельного участка с использованием технологических и программных средств, в том числе размещенных на официальном сайте. Значения координат, полученные с использованием указанных технологических и программных средств, указываются с округлением до 0,01 метра)			
		X	Y	X	Y
ЗУ1	21 кв.м.	2	3		
n1		2188070,285	489624,945		
n2		2188077,216	489624,846		
n3		2188077,172	489621,783		
n8		2188070,339	489621,782		
ЗУ2	23 кв.м.				
n8		2188070,339	489621,782		
n3		2188077,172	489621,783		
n4		2188077,223	489618,422		
n7		2188070,292	489618,522		
ЗУ3	22 кв.м.				
n7		2188070,291	489618,521		
n4		2188077,222	489618,421		
n5		2188077,177	489615,260		
n6		2188070,246	489615,359		
ЗУ4	21 кв.м.				
n9		2188058,223	489571,162		
n10		2188061,095	489571,121		
n15		2188061,093	489564,105		
n16		2188057,925	489564,150		
ЗУ5	22 кв.м.				
n10		2188061,095	489571,121		
n11		2188064,263	489571,075		
n14		2188064,165	489564,258		
n15		2188061,093	489564,105		
ЗУ6	22 кв.м.				
n11		2188064,263	489571,075		
n12		2188067,332	489571,031		
n13		2188067,432	489564,211		
n14		2188064,165	489564,258		
ЗУ7	21 кв.м.				
n17		2187994,544	489557,155		
n18		2188001,279	489557,256		
n19		2188001,433	489554,190		
n24		2187994,599	489554,091		
ЗУ8	22 кв.м.				
n24		2187994,599	489554,091		
n19		2188001,433	489554,190		
n20		2188001,584	489550,927		
n23		2187994,750	489550,828		
ЗУ9	22 кв.м.				
n23		2187994,750	489550,828		
n20		2188001,584	489550,927		
n21		2188001,539	489547,765		
n22		2187994,703	489547,567		

Графическая часть схемы № 22

Объект: гараж, являющийся некапитальным сооружением
 Адрес: Московская область, г. Долгопрудный, Лихачевское шоссе, Гранитный тупик, вблизи ЗУ 50:42:0010307:8,
 50:42:0010307:11
 Категория земель: земли населенных пунктов
 Система координат: МСК-50, Масштаб 1:2000



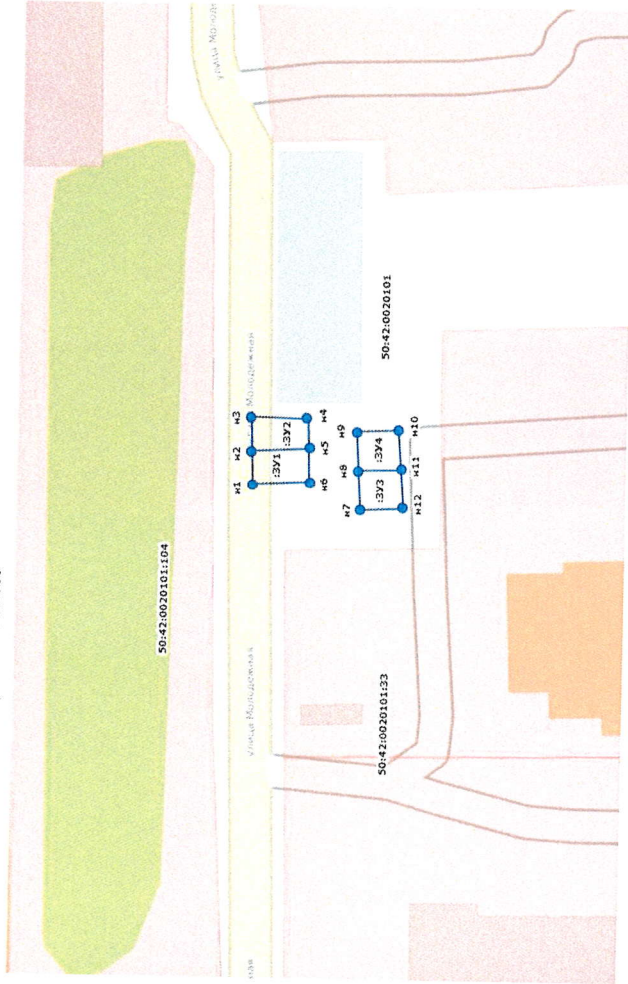
Часть границы, местоположение которой определено условно
 Существующий земельный участок по данным ИСОГД
 Характерная точка земельного участка, местоположение которой определено условно

- 50:42:0010307:11
- 50:42:0010307:11
- Н4
- ЗУ1

Условный номер земельного участка (указывается в случае, если предусматривается образование двух и более земельных участков)		Общая площадь земельного участка (указывается проектная площадь образуемого земельного участка, вычисленная с использованием технологических и программных средств, в том числе размещенных на официальном сайте федерального органа исполнительной власти, уполномоченного Правительством Российской Федерации на осуществление государственного кадастрового учета, содержащихся в Едином государственном реестре недвижимости и предоставление сведений, (далее - официальный сайт), с округлением до 1 квадратного метра. Указанное значение площади земельного участка может быть уточнено при проведении кадастровых работ не более чем на десять процентов)		Координаты, м	
Обозначение характерных точек границ		Площадь земельного участка, кв.м.	(указываются в случае подготовки схемы расположения земельного участка с использованием технологических и программных средств, в том числе размещенных на официальном сайте. Значения координат, полученные с использованием указанных технологических и программных средств, указываются с округлением до 0,01 метра)		
			Х	Y	
ЗУ1	21 кв.м.	2		3	
Н1			2187955.037	489934.523	
Н2			2187958.305	489934.476	
Н5			2187958.409	489927.953	
Н6			2187955.242	489928.097	
ЗУ2	21 кв.м.				
Н2			2187958.304	489934.475	
Н3			2187961.571	489934.428	
Н4			2187961.548	489927.930	
Н5			2187958.408	489927.952	
ЗУ3	21 кв.м.				
Н7			2188011.640	489925.013	
Н8			2188014.718	489925.562	
Н13			2188015.514	489918.930	
Н14			2188012.238	489918.584	
ЗУ4	19 кв.м.				
Н8			2188014.718	489925.562	
Н9			2188017.496	489925.917	
Н12			2188018.488	489919.184	
Н13			2188015.514	489918.930	
ЗУ5	21 кв.м.				
Н9			2188017.496	489925.917	
Н10			2188020.572	489926.367	
Н11			2188021.564	489919.633	
Н12			2188018.488	489919.184	
ЗУ6	22 кв.м.				
Н15			2188066.819	489940.426	
Н16			2188069.602	489941.176	
Н21			2188072.073	489933.927	
Н22			2188069.192	489933.277	
ЗУ7	21 кв.м.				
Н16			2188069.602	489941.176	
Н17			2188072.290	489942.126	
Н20			2188074.561	489934.781	
Н21			2188072.073	489933.927	
ЗУ8	21 кв.м.				
Н17			2188072.290	489942.126	
Н18			2188074.974	489942.878	
Н19			2188077.343	489935.433	
Н20			2188074.561	489934.781	

Графическая часть схемы № 23

Объект: гараж, являющийся некапитальным сооружением
 Адрес: Московская область, г. Долгопрудный, ул. Молодежная, Лихачевское шоссе, д. 13а, между ЗУ 50-42:0020101:104 и 50-42:0020101:33
 Категория земель: земли населенных пунктов
 Система координат: МСК-50, Масштаб 1:2000

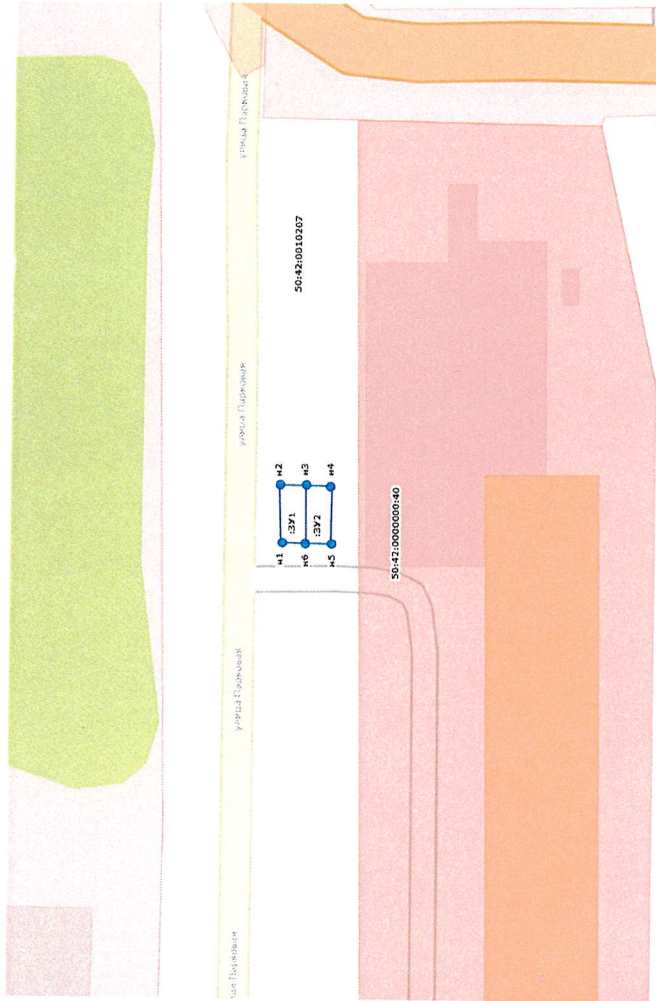


- Часть границы, местоположение которой определено условно
- Существующий земельный участок по данным ИСОГД
- Характерная точка границы земельного участка, местоположение которой определено условно
- 50-42:0020101:104 Номер кадастрового квартала
- Н4 Номер земельного участка в кадастровом квартале
- :ЗУ1 Обозначение характерной точки земельного участка
- Обозначение образуемого земельного участка

Условный номер земельного участка (указывается в случае, если предусматривается образование двух и более земельных участков)		Общая площадь земельного участка (указывается проектная площадь образуемого земельного участка, вычисленная с использованием технологических и программных средств, в том числе размещенных на официальном сайте федерального органа исполнительной власти, уполномоченного Правительством Российской Федерации на осуществление государственного кадастрового учета, государственной регистрации прав, ведение Единого государственного реестра недвижимости и предоставление сведений, содержащихся в Едином государственном реестре недвижимости, в информационно-телекоммуникационной сети "Интернет" (далее - официальный сайт), с округлением до 1 квадратного метра. Указанное значение площади земельного участка может быть уточнено при проведении кадастровых работ не более чем на десять процентов)		Координаты, м	
Обозначение характерных точек границ	Площадь земельного участка, кв.м.	(указываются в случае подготовки схемы расположения земельного участка с использованием технологических и программных средств, в том числе размещенных на официальном сайте. Значения координат, полученные с использованием указанных технологических и программных средств, указываются с округлением до 0,01 метра)			
		X	Y		
ЗУ1	20 кв.м.	2	3		
H1		2188053.106	489823.686		
H2		2188056.473	489823.686		
H5		2188056.684	489817.706		
H6		2188053.318	489817.706		
ЗУ2	20 кв.м.				
H2		2188056.473	489823.473		
H3		2188060.138	489823.783		
H4		2188059.954	489817.857		
H5		2188056.684	489817.706		
ЗУ3	20 кв.м.				
H7		2188050.344	489812.183		
H8		2188054.505	489812.321		
H11		2188054.533	489807.379		
H12		2188050.373	489807.340		
ЗУ4	21 кв.м.				
H8		2188054.505	489812.321		
H9		2188058.567	489812.460		
H10		2188058.793	489807.516		
H11		2188054.533	489807.379		

Графическая часть схемы № 24

Объект: гараж, являющийся некапитальным сооружением
 Адрес: Московская область, г. Долгопрудный, Лихачевское шоссе, вблизи ЗУ 50:42:000000:40
 Категория земель: земли населенных пунктов
 Система координат: МСК-50, Масштаб 1:2000



Часть границы, местоположение которой определено условно
 Существующий земельный участок по данным ИСОГД
 Характерная точка границы земельного участка, местоположение которой определено условно
 50:42:0010207 Номер кадастрового квартала
 Номер земельного участка в кадастровом квартале
 H4 Обозначение характерной точки земельного участка
 :ЗУ1 Обозначение образуемого земельного участка

Условный номер земельного участка (указывается в случае, если предусматривается образование двух и более земельных участков)		ЗУ1, ЗУ2	
Общая площадь земельного участка (указывается проектная площадь образуемого земельного участка, вычисленная с использованием технологических и программных средств, в том числе размещенных на официальном сайте федерального органа исполнительной власти, уполномоченного Правительством Российской Федерации на осуществление государственного кадастрового учета, государственной регистрации прав, ведение Единого государственного реестра недвижимости и предоставление сведений, содержащихся в Едином государственном реестре недвижимости, в информационно-телекоммуникационной сети "Интернет" (далее - официальный сайт), с округлением до 1 квадратного метра. Указанное значение площади земельного участка может быть уточнено при проведении кадастровых работ не более чем на десять процентов)		41 М ²	
Обозначение характерных точек границ	Площадь земельного участка, кв.м.	Координаты, м	
		X	Y
ЗУ1	21 кв. м.	2	3
H1		2188085,440	491003,921
H2		2188092,470	491004,018
H3		2188092,427	491001,055
H6		2188085,297	491000,861
ЗУ2	20 кв. м.		
H6		2188085,297	491000,861
H3		2188092,427	491001,055
H4		2188092,286	490998,093
H5		2188085,259	490998,194