

Общество с ограниченной ответственностью

«Инвест Проект»

107497, г. Москва, ул. Монтажная, д. 9, стр. 3, этаж 3, помещение IV, комната 16, офис 78

тел. 8 (499) 964-68-04; e-mail: info@investproject.pro

ОКПО 28684520; ОГРН 1187746511549; ИНН 9718103425; КПП 771801001

СРО И-1-153-30032010, рег. № 1432 от 23.08.2022

Заказчик

Администрация городского округа Долгопрудный
Московской области

Работотчик

ООО «Инвест Проект»

Утверждено

*Зиневичева Анна
руководитель*

« 11 » _____ 2023 г.

ПРОЕКТ ОРГАНИЗАЦИИ ДОРОЖНОГО ДВИЖЕНИЯ НА ТЕРРИТОРИИ МОСКОВСКОЙ ОБЛАСТИ ГОРОДСКОГО ОКРУГА ДОЛГОПРУДНЫЙ

ПРОЕКТНАЯ ДОКУМЕНТАЦИЯ

Том 2 «ПРОЕКТ ОРГАНИЗАЦИИ ДОРОЖНОГО ДВИЖЕНИЯ ПО АДРЕСУ:
г. ДОЛГОПРУДНЫЙ, УЛ. ПЕРВОМАЙСКАЯ»


ИП-1331/223-ПОДД-Т2

Том 2

Генеральный директор



А.В. Железняк



Общество с ограниченной ответственностью
«Инвест Проект»

107497, г. Москва, ул. Монашьяная, д. 9, строеч. 1, этаж 3, помещение IV, комната 16, офис 78
тел. 8 (499) 964-68-04; E-mail: info@investproject.pro
ОКПО 28684520; ОГРН 1187746515549; ИНН 9718183425; КПП 771801001
СРО-П-153-30032010, рег. № 1432 от 23.08.2022

Разработчик
ООО «Инвест Проект»

ПРОЕКТ ОРГАНИЗАЦИИ ДОРОЖНОГО ДВИЖЕНИЯ НА ТЕРРИТОРИИ МОСКОВСКОЙ ОБЛАСТИ
ГОРОДСКОГО ОКРУГА ДОЛГОПРУДНЫЙ

ПРОЕКТНАЯ ДОКУМЕНТАЦИЯ

ТОМ 2 «ПРОЕКТ ОРГАНИЗАЦИИ ДОРОЖНОГО ДВИЖЕНИЯ ПО АДРЕСУ:
Г. ДОЛГОПРУДНЫЙ, УЛ. ПЕРВОМАЙСКАЯ»

ИП. 1331/223-ПОДД.Т2

Том 2

Экз № 3

Тех. архив № 3

Москва 2023 г.

№	Обозначение	Наименование	Страница
1	ИП-1331/223-ПОДД-Т2-С	Содержание тома	2
2	ИП-1331/223-ПОДД-Т2-УО	Условные обозначения	3
3	ИП-1331/223-ПОДД-Т2-ПЗ	Пояснительная записка	5
4	ИП-1331/223-ПОДД-Т2-ЛС	Лист согласований	10
5	ИП-1331/223-ПОДД-Т2-ПОД	Проектируемая схема организации дорожного движения	11
6	ИП-1331/223-ПОДД-Т2-СОД	Схема организации дорожного движения на период эксплуатации	17
7	ИП-1331/223-ПОДД-Т2-ВДР	Ведомость бортовой разметки	23
8	ИП-1331/223-ПОДД-Т2-ВТС	Ведомость технических средств организации дорожного движения	25

Инв.№.подл.	Подп. и дата	Взаим.инв.№.					
-------------	--------------	--------------	--	--	--	--	--

Изм. Колуч.	Лист и док.	Подп.	Дата
Разраб.	Лист и док.	Михешина	01.23
Пров.	Михешина	Михешина	01.23

ИП-1331/223-ПОДД-Т2-С

Содержание тома

Страницы	Лист	Листов
П		

ИНВЕНТАРЬ
ПРОЕКТА

Условные обозначения Схемы производства работ

	- существующие тротуары;
	- проектируемые тротуары;
	- демонтируемые тротуары;
	- газоны;
	- существующий навильон дводвусной остановки общественного транспорта;
	- проектируемый навильон дводвусной остановки общественного транспорта;
	- демонтируемый навильон дводвусной остановки общественного транспорта;
	- существующие опоры освещения;
	- проектируемые опоры освещения;
	- демонтируемые опоры освещения;
	- столбы дорожного знака существующая;
	- столбы дорожного знака проектируемая;
	- столбы дорожного знака демонтируемая;
	- столбы дорожного знака смежного проекта;
	- существующий дорожный знак;
	- проектируемый дорожный знак;
	- демонтируемый дорожный знак;
	- существующий дорожный знак смежного проекта;
	- проектируемый дорожный знак смежного проекта;
	- демонтируемый дорожный знак смежного проекта;

	- существующая бортовая разметка;
	- проектируемая бортовая разметка;
	- демонтируемая бортовая разметка;
	- пешеходные светофоры;
	- транспортные светофоры;
	- столбы;
	- шлагбаум;
	- существующая борно-разборная искусственная неровность (ИН);
	- проектируемая борно-разборная искусственная неровность (ИН);
	- демонтируемая борно-разборная искусственная неровность (ИН);
	- существующая сплошная асфальтобетонная неровность;
	- проектируемая сплошная асфальтобетонная неровность;
	- демонтируемая сплошная асфальтобетонная неровность;
	- существующая цементная неровность из а/б;
	- проектируемая цементная неровность из а/б;
	- демонтируемая цементная неровность из а/б;
	- существующая цементная неровность из а/б;
	- проектируемая цементная неровность из а/б;
	- демонтируемая цементная неровность из а/б;
	- существующая цементная неровность из а/б;
	- проектируемая цементная неровность из а/б;
	- демонтируемая цементная неровность из а/б;

	- существующий пониженный бортовой камень;
	- проектируемый пониженный бортовой камень;
	- демонтируемый пониженный бортовой камень;
	- граница проезжей части;
	- существующее барьерное ограждение;
	- проектируемое барьерное ограждение;
	- демонтируемое барьерное ограждение;
	- существующее перильное ограждение;
	- проектируемое перильное ограждение;
	- демонтируемое перильное ограждение;
	- параллельное ограждение;
	- заборы;
	- ограждения и железнодорожные пути;
	- подпорные стены;
	- опоры контактной сети;
	- существующие консольные опоры для дорожных знаков;
	- проектируемые консольные опоры для дорожных знаков;
	- демонтируемые консольные опоры для дорожных знаков;

Инв.№.подп.	Подп. и дата	Взаим.инв.№.			

Изм.	Колуч.	Лист	И док.	Подп.	Дата
Разраб.	Мухоморова	1	И	Мухоморова	01.23
Проект.	Мухоморова			Мухоморова	01.23

ИП 1331/223-ПОДД-Т2-УО

Условные обозначения

Склад	Лист	Л
ИНВЕСТПРОЕКТИ		

УТВЕРЖДАЮ

Заместитель вице

Александрович

« 01 » 02 2023г.

СОГЛАСОВАНО

исполнительный директор

Сергей

« 01 » 02 2023г.

Инв.№.подп.	Подп. и дата	Взаим.инв.№.					

Изм. Копия	Лист 1 из 1	Подп.	Дата
Разраб.	Луксман	<i>Луксман</i>	01.23
Проб.	Михайлова	<i>Михайлова</i>	01.23

ИП...1331/223-ПОДД...Т2-ЛС

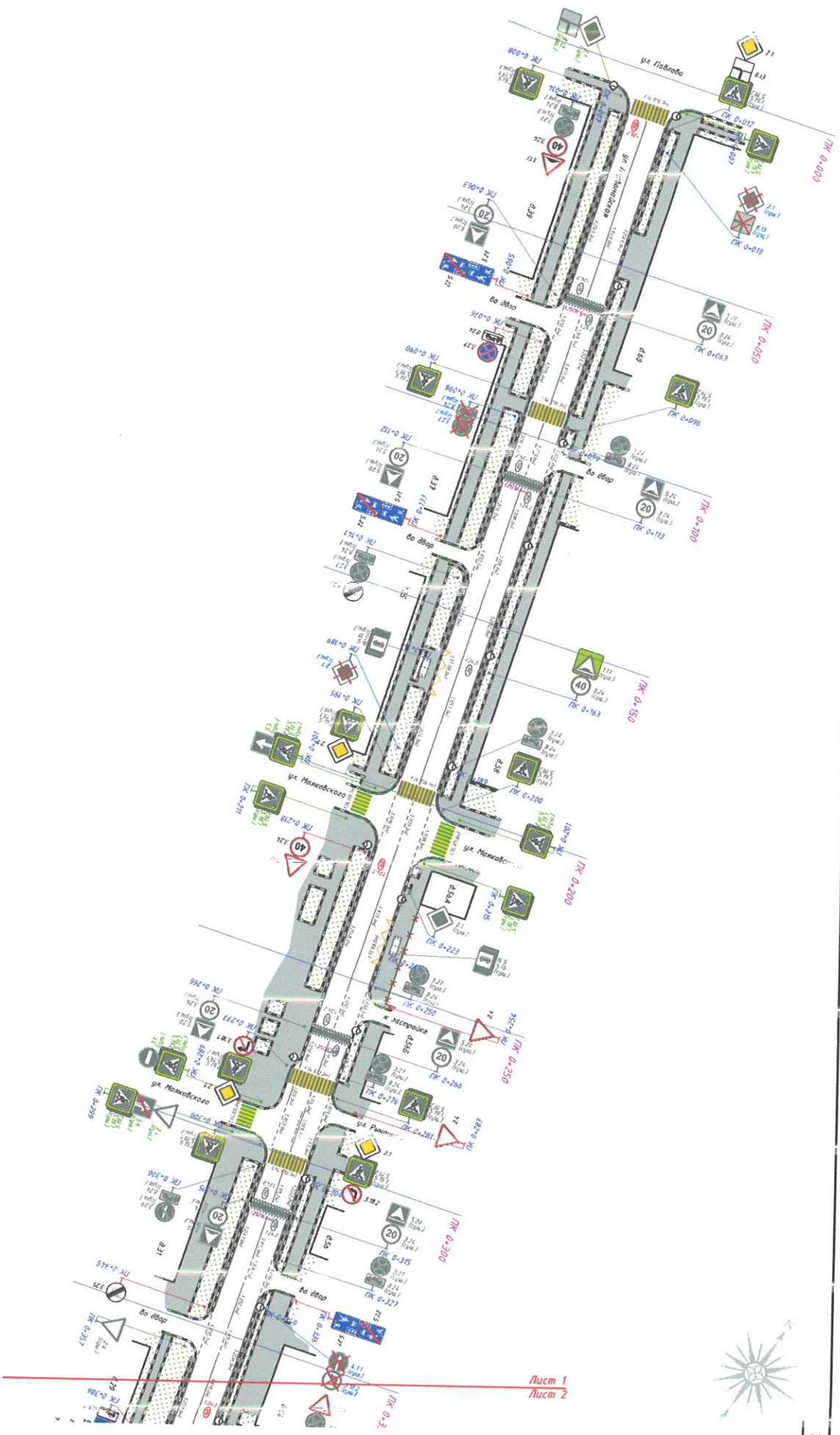
Лист согласован

Склад	Лист	Лист 1 из 1
И		

ИНВЕСТ
ПРОЕКТ

Согласовано:

Инв.Н.подл. Подпись и дата Взам.инв.Н



Лист 1
Лист 2

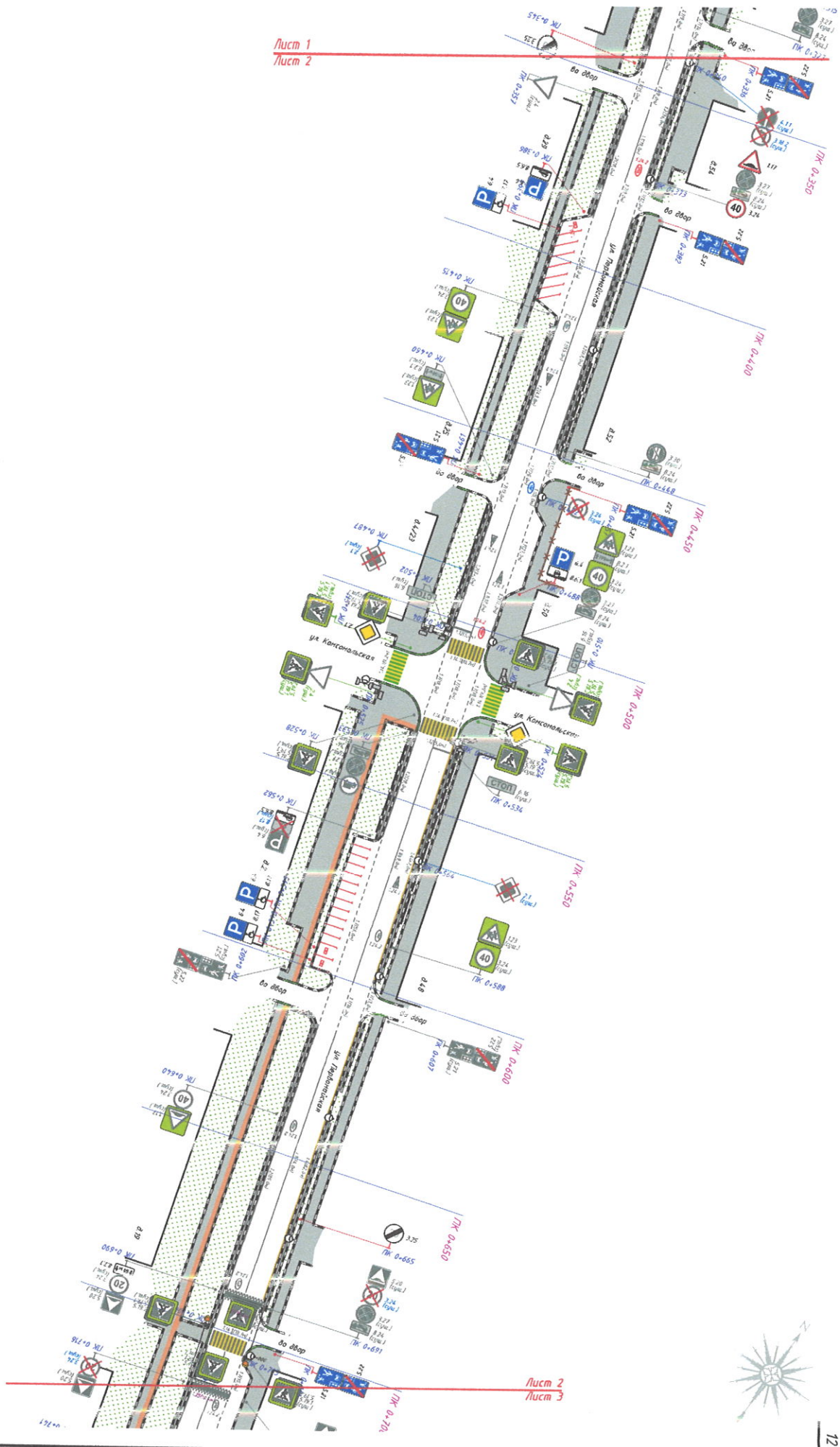


ИП - 131/223-ПОДД - 2-ПОД			
Проект организации движения на территории Московской области части городского округа Долгопрудный			
Проект организации дорожного движения			
по адресу: г. Долгопрудный, ул. Первомайская			
Изм.	Коллич.	Лист	Дата
Разраб.	Лист	Лист	01.23
Пров.	Мухоморова	Лист	01.23
Проектируемая схема организации дорожного движения		Содня	Лист 108
		П	1
			11
ИНВЕСТ П Р О Е К Т			

Согласовано:

Инв.№.подл.	Подпись и дата	Взам.инв.№				

Лист 1
Лист 2

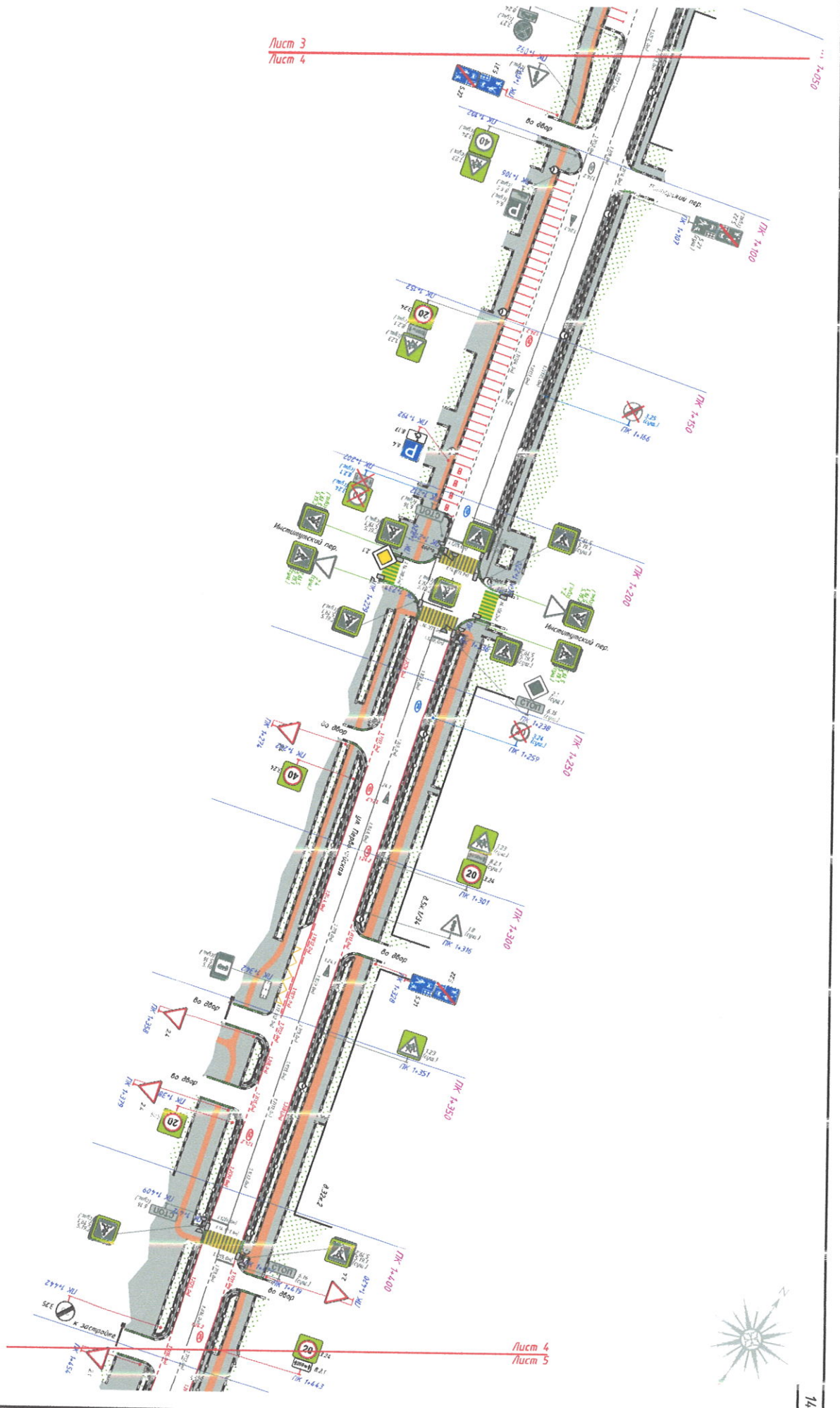


Лист 2
Лист 3

ИП - 331/223-ПОДД - Т-2-ЛОД				
Проект организации дорожного движения на территории Московской области городского округа Долгопрудный				
Проект организации дорожного движения по адресу: г. Долгопрудный, ул. Рязанская				
Изм.	Колуч.	Лист и док.	Подп.	Дата
Разраб.	Мухомин	Мухомин	Мухомин	01.23
Пров.	Мухомин	Мухомин	Мухомин	01.23
Проектируемая схема организации дорожного движения				
ИНВЕСТ П Р О Е К Т				

Согласовано:			

Инв.№ подл.	Подпись и дата	Взам.инв.№



Изм.	Колуч.	Лист	Ч. док.	Подп.	Дата
Разреш.	Лист	Лист	Лист	Лист	01.23
Прод.	Михе	Лист	Лист	Лист	01.23

ИП - 131/223-ПОДД - Т-2-ПОД

Проект организации дорожного движения на территории Московской области г.г.т. городского округа Долгопрудный

Проект организации дорожного движения по адресу: г. Долгопрудный, ул. Парковая, 10/а

Проектируемая схема организации дорожного движения

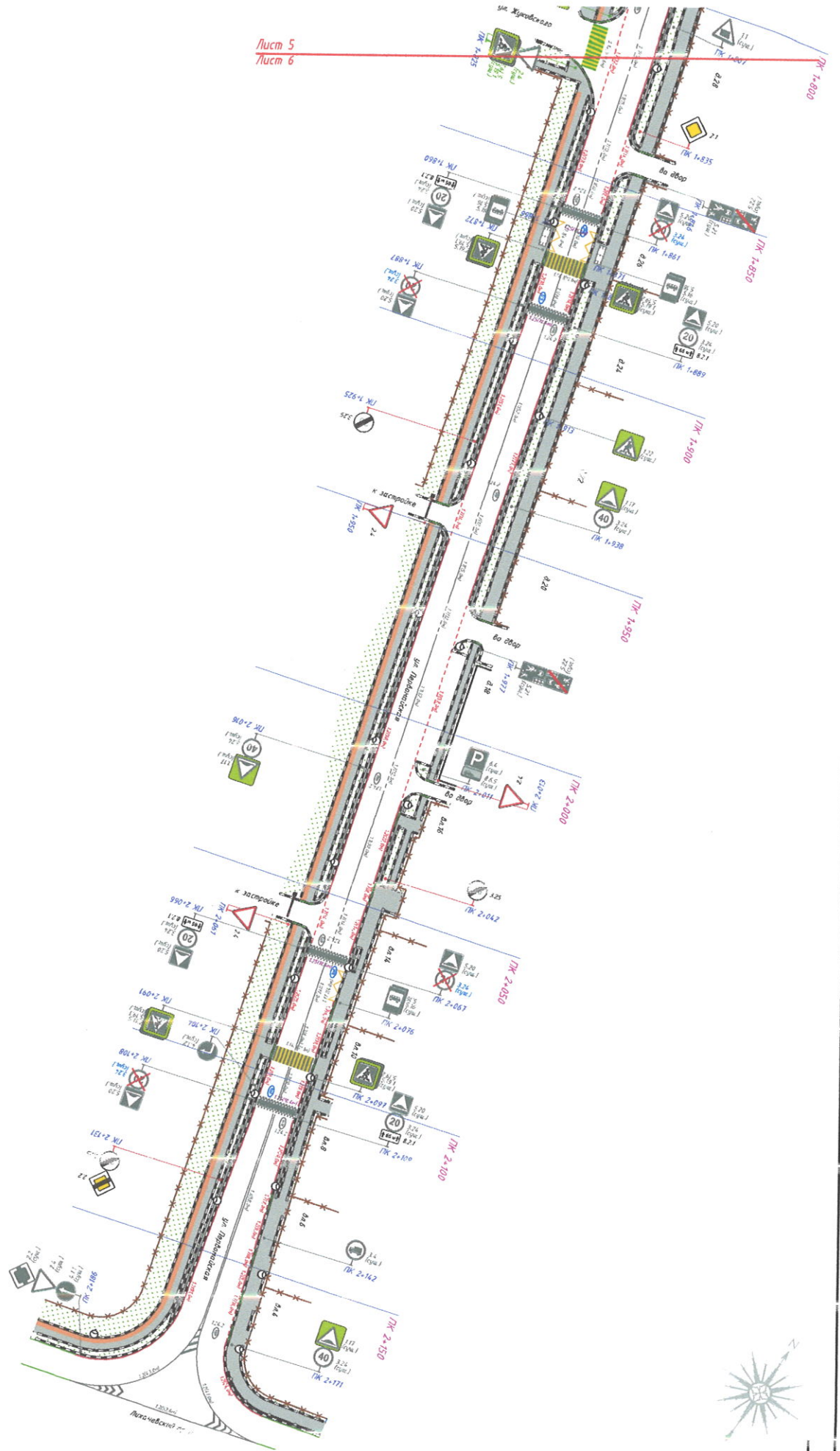
Сторона	Лист	Лист
П	4	11

ИНВЕСТИЦИОННЫЙ ПРОЕКТ

Согласовано:			

Инв.№ подл.	Подпись и дата	Взам.инв.№

Лист 5
Лист 6



ИП - 1331/223-ПОДД - Т 2-ПОД

Проект организации дорожного движения на территории Московской области в границах городского округа Долгопрудный

Проект организации дорожного движения по адресу: г. Долгопрудный, ул. Радомская

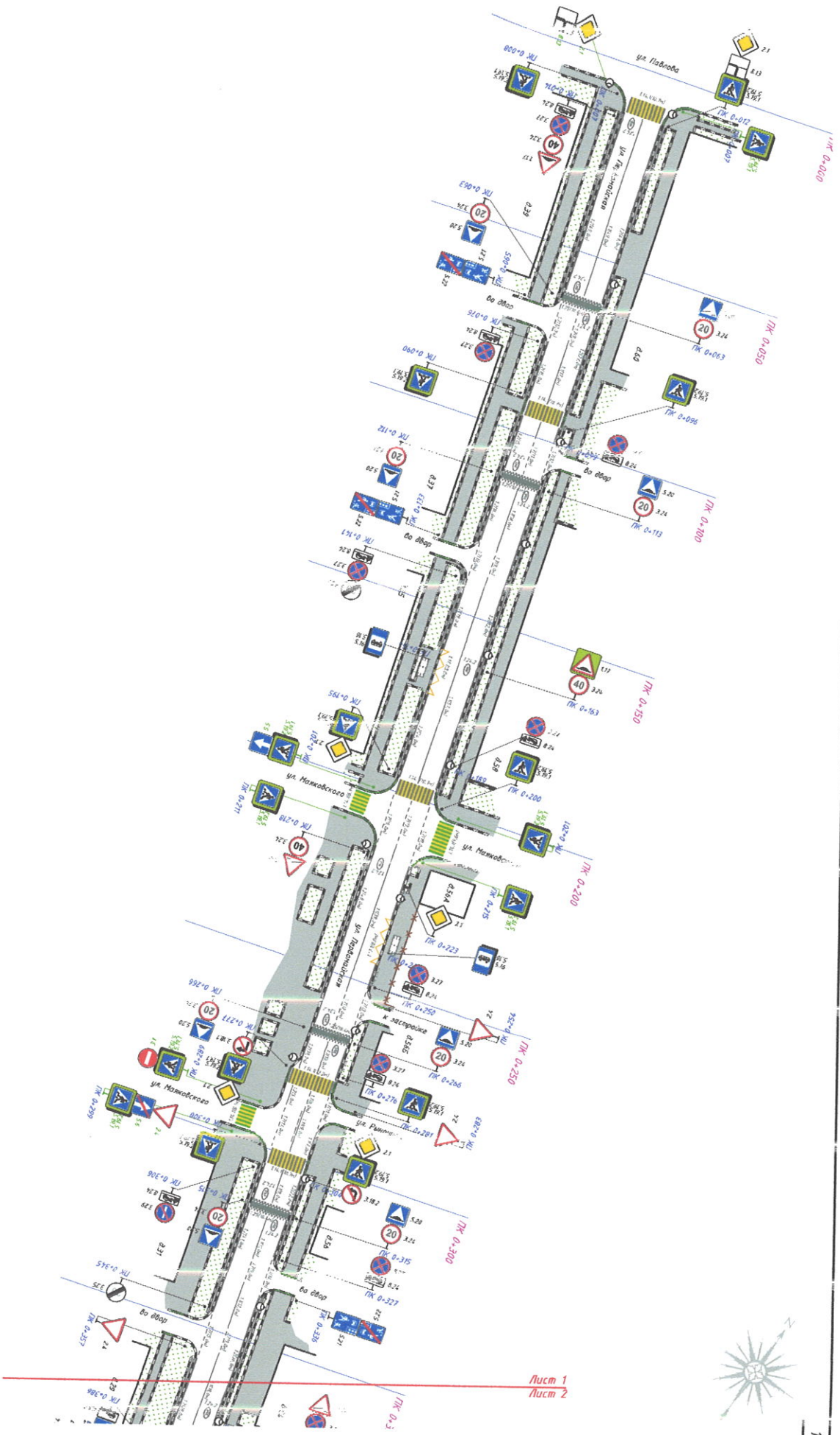
Проектируемая схема организации дорожного движения

Содня	Лист	Листов
П	6	11

ИНВЕСТПРОЕКТ

Согласовано:	

Инв.№ подл.	Подпись и дата	Взам.инв.№



Изм.	Колуч.	Лист	И док.	Подп.	Дата
Разраб.	Лист	Лист	Лист	Лист	Лист
Пров.	Мухоморова				01.23

ИП - 331/223-ПОДД - 2-ПОД

Проект организации движения на территории Московской области городского округа Долгопрудный

Проект организации дорожного движения по адресу: с. Давыдовский, ул. Первомайская

Схема организации дорожного движения на период эксплуатации

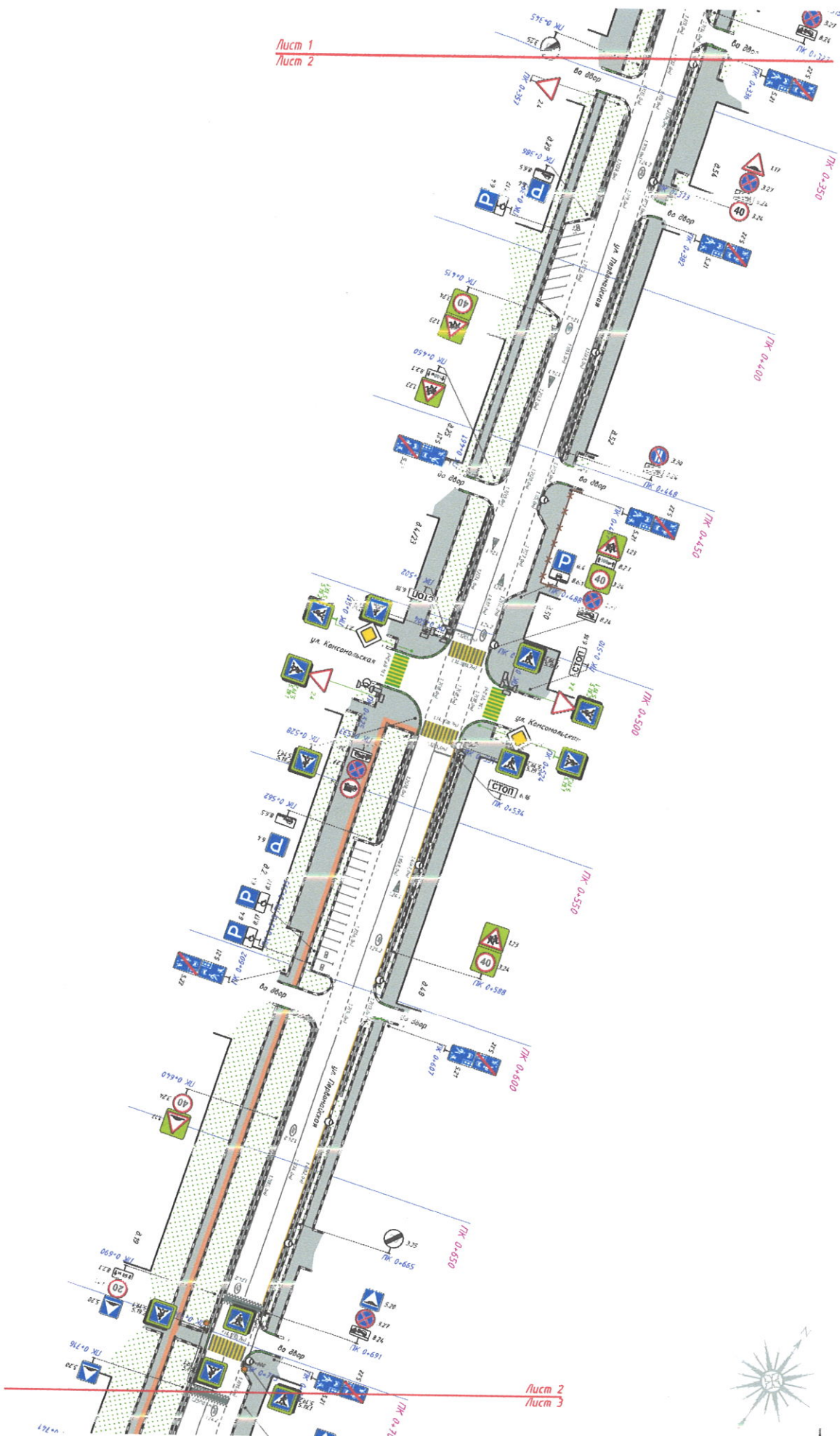
Листов	Лист	Листов
1	1	1

ИНВЕСТ ПРОЕКТ

Согласовано:

Инв.№ подл.	Подпись и дата	Взам.инв.№

Лист 1
Лист 2



Лист 2
Лист 3



ИП - ЭЭП/223-ПОДД - Т 2-ПОД

Проект организации дорожного движения на территории:
Московской области городского округа Долгопрудный

Проект организации дорожного движения
по адресу: г. Долгопрудный, ул.
Лермонтовская

Схема организации дорожного
движения на период эксплуатации

Имя	Колуч	Лист	И док.	Подп.	Дата
Разработ	Лукс	Мин	Влас	01.23	
Проект	Мухомина				
Содня	Лист	Листов			
П	2	11			

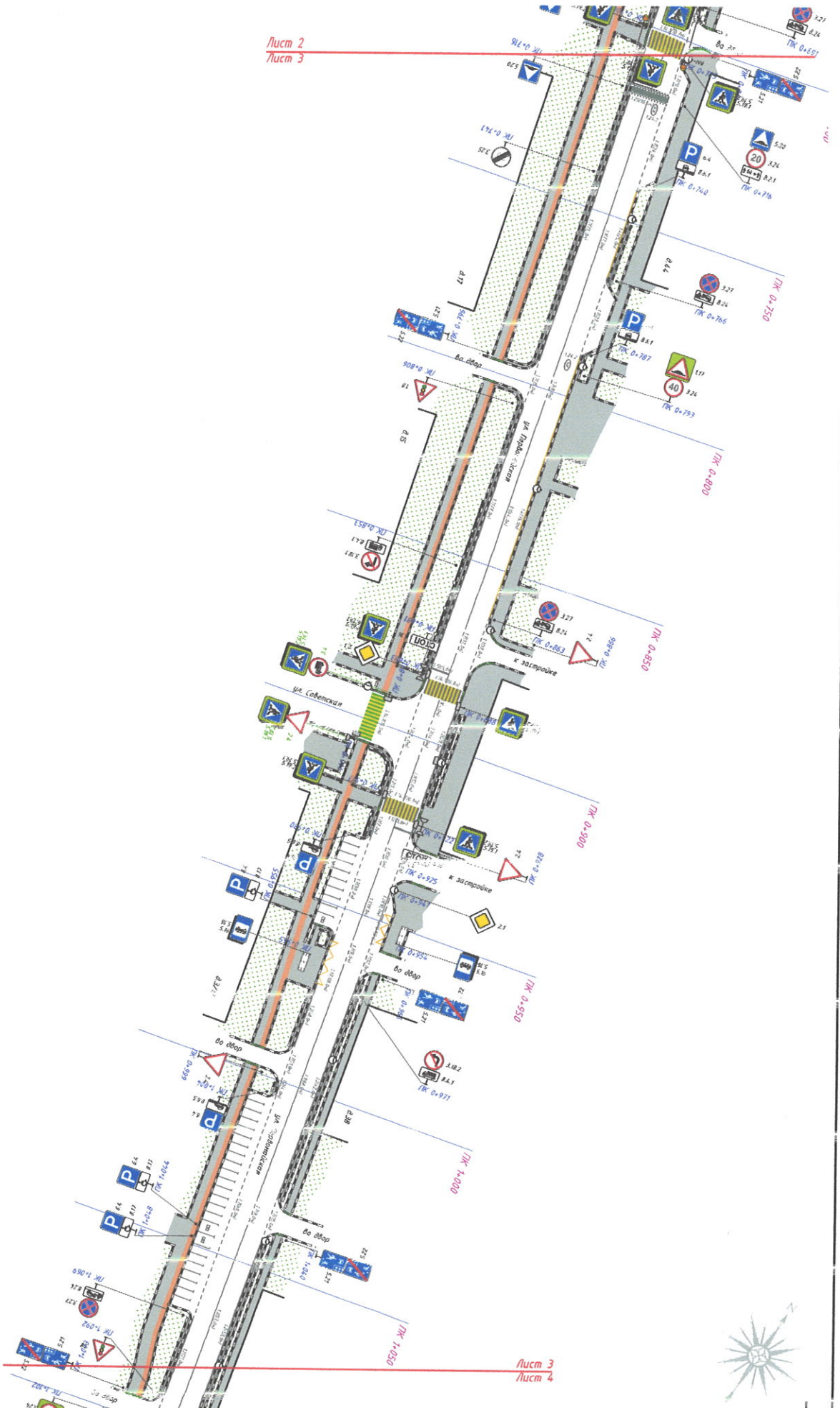
ИНВЕСТ
ПРОЕКТ

1:1000

Согласовано:

Инв.№.подл.	Подпись и дата	Взам.инв.№

Лист 2
Лист 3



Лист 3
Лист 4

Изм.	Кол.уч.	Лист	к док.	Подп.	Дата		
Разраб.	Лукс.	Мун			01.23		
Пров.	Мухометов						

ИП - 131/223-ПОДД-12-ПОД

Проект организации дорожного движения на территории
Московской области города городского округа Долгопрудный

Проект организации дорожного движения
по адресу: г. Долгопрудный, ул.
Первомайская

Составляющие

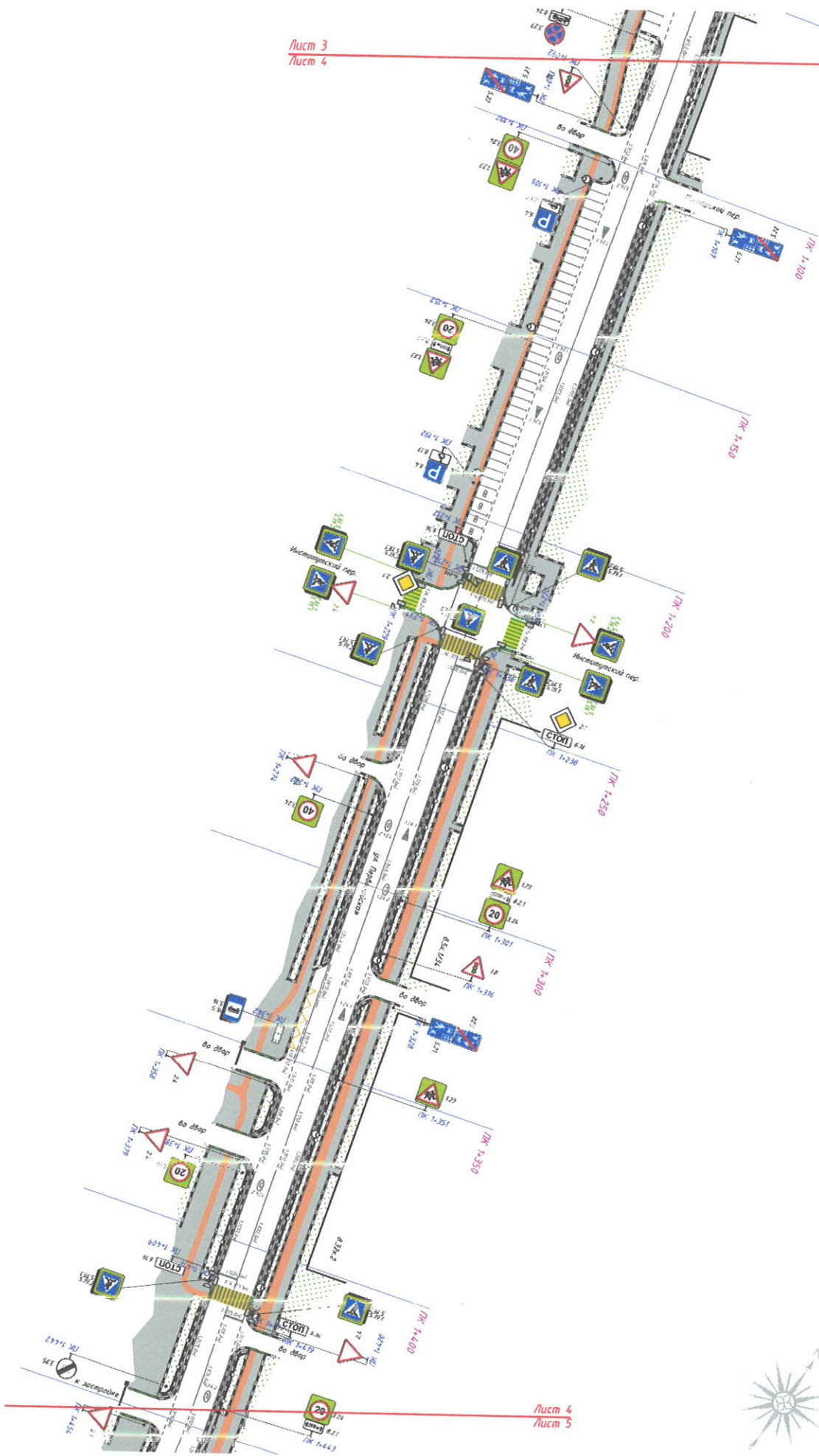
Лист	Лист	Лист
1	2	3

Схема организации дорожного движения на период эксплуатации

Согласовано:

Инв.№ подл.	Подпись и дата	Взам.инв.№			

Лист 3
Лист 4



Лист 4
Лист 5



ИП - 1331/223-ПОДД - 2-ПОД

Проект организации дорожного движения на территории
Московской области части городского округа Долгопрудный

Проект организации дорожного движения
на дороге: «Долгопрудный ул.
Первомайская»

Схема организации дорожного
движения на период эксплуатации

Имя	Конуч	Лист	№ док	Подп.	Дата
Разраб.	Луксман				01.23
Проб.	Мухомилова				01.23

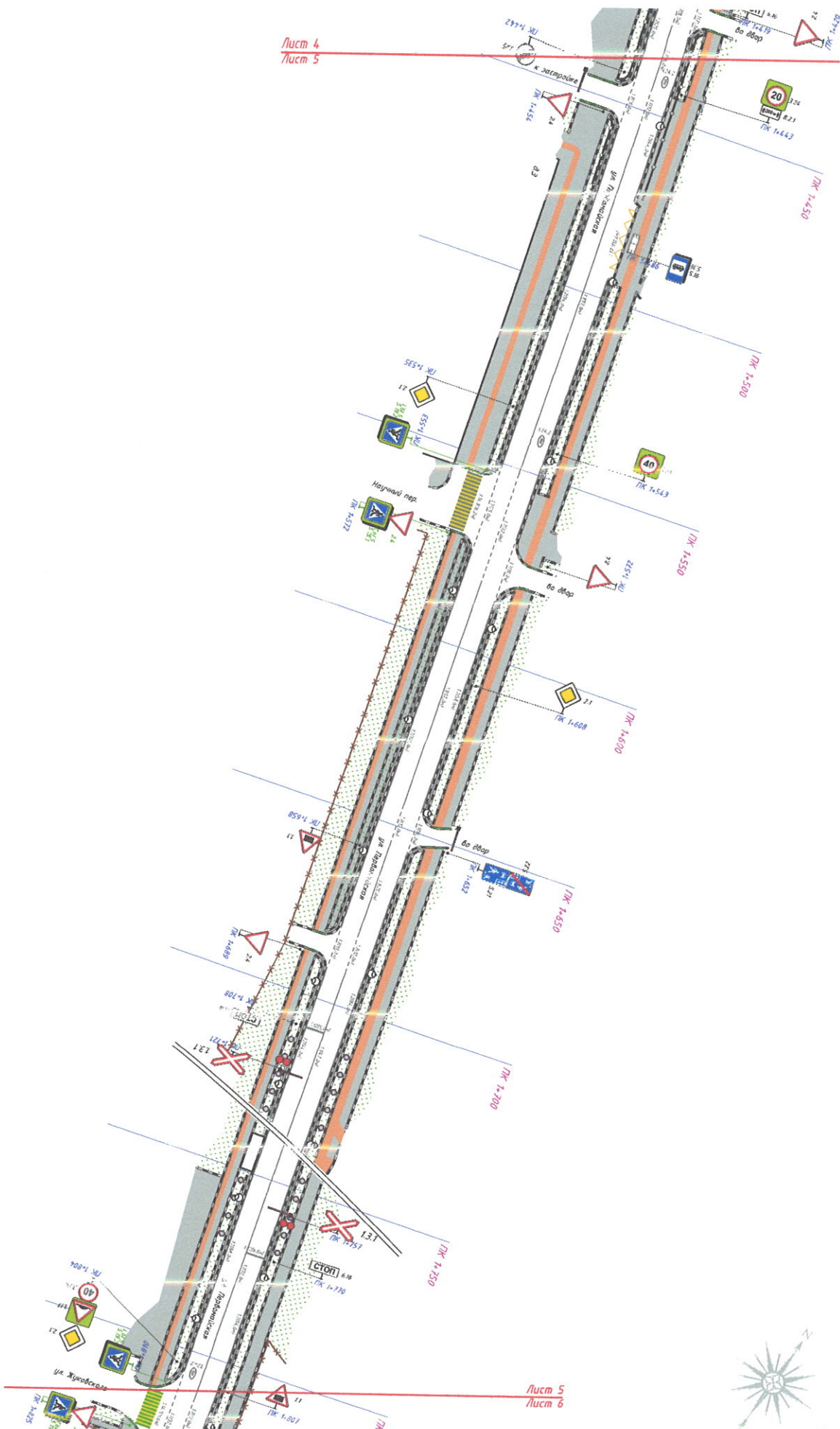
Стадия	Лист	Листов
П	4	1

ИНВЕСТИ
ПРОЕКТ

Согласовано:

Инв.№ подл.	Подпись и дата	Взам.инв.№

Лист 4
Лист 5



Лист 5
Лист 6



ИП - 1311/223-ПОДД - Т-2-ПОД

1:1000

Изм.	Колуч	Лист	И док	Подп.	Дата
Разраб.	Лукс	Лист	Лист		
Проб.	Мухомилов				01.23

Проект организации дорожного движения на маршруте Московской области города Долгопрудный

Схема организации дорожного движения на период эксплуатации

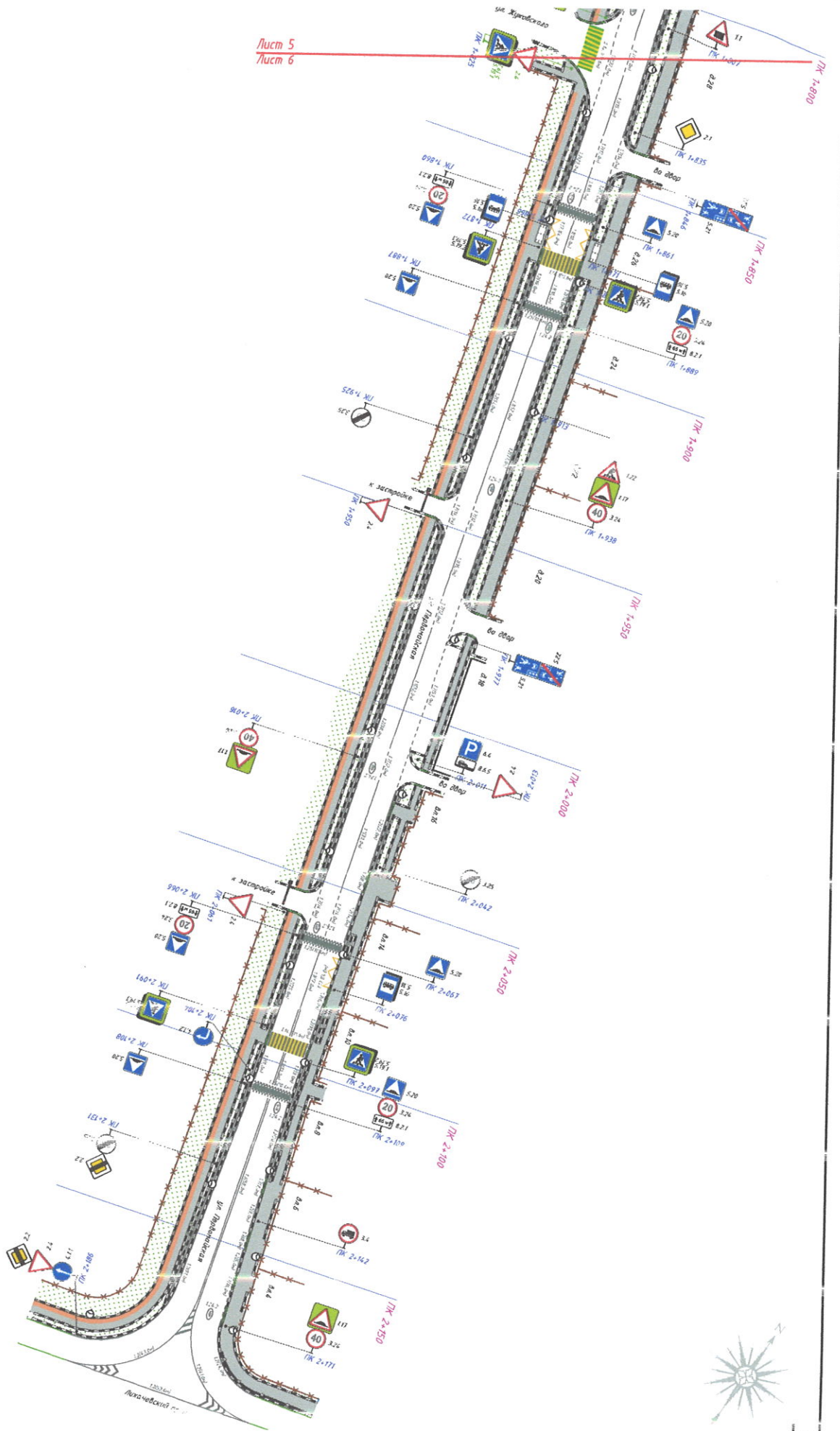
Сторона	Лист	Листов
П	5	11

ИНВЕСТ
ПРОЕКТ

Согласовано:			

Инв.№ подл.	Подпись и дата	Взам.инв.№

Лист 5
Лист 6



1:1000

ИП - 331/223-ПОДД - Т 2-ПОД

Проект организации движения на территории
Московской области городского округа Долгопрудный

Проект организации движения
по адресу: г. Долгопрудный, ул.
Паровозная

Схема организации дорожного
движения на период эксплуатации

Изм.	Кол-во	Лист	И док	Подп.	Дата
Разраб.	Лист	Лист	Лист	Лист	Лист
Прод.	Мухоморова	Мухоморова	Мухоморова	Мухоморова	01.23

Стр.	Лист	Лист
П	6	11

ИНВЕСТИ
ПРОЕКТ

Ведомость нанесения дорожной разметки

Номер линии по ГОСТ Р 51256-2018	Характеристика линии	Ед. изм.	Количество	Стоимость (элементов)
1.1	Сплошная линия шириной 10 см	л.м	4	159,850
1.1	Сплошная линия шириной 10 см (обозначение парков)	л.м	435,1	49,508
1.2	Сплошная линия шириной 10 см	л.м	2175,2	287,520
1.3	Сплошная двойная линия, ширина линий - 15 см (осевая линия) с К-2	л.м	14,1	22,232
1.4	Сплошная линия шириной 10 см (желтый цвет)	л.м	216,1	24,607
1.7	Прерывистая линия шириной 10 см, длина штриха - 0,5 м, расстояние между штрихами - 0,5 м	л.м	1438,5	71,924
1.11	Прерывистая линия шириной 10 см, с соотношением длины штриха к расстоянию между штрихами - 3:1	л.м	40,0	3,003
1.12	Поперечная сплошная линия шириной 40 см ("стоп-линия")	л.м	43,9	19,941
	Количество стоп-линий	шт.	10	
1.14.1	Сплошные пара-желтые линии шириной 10 см (белый цвет)	л.м	1108,0	403,200
	Сплошные пара-желтые линии шириной 10 см (желтый цвет)	л.м	519,0	363,200
	Количество пар-объездов	шт.	25	
1.16.1	Обозначение осей развязки, разделяющих транспортные потоки противоположных направлений (линии заполнения островков шириной 40 см)	л.м	39	3,972
1.16.2	Обозначение осей развязки, разделяющих транспортные потоки в одном направлении (линии заполнения островков шириной 40 см)	л.м	134	5,362
1.16.3	Обозначение осей развязки в местах слияния транспортных потоков (линии заполнения островков шириной 40 см)	л.м	110	4,401
1.17.1	Обозначение осей знаков, маршрутных транспортных средств и стоянки такси, сплошная линия обозначения линии, ширина линии - 10 см (желтый цвет)	л.м	130,0	10,000
	Количество осей знаков	шт.	9	
1.14.1	Дублирование знаменитого знака 1.23 ("Дети") площадью 2,219 м²	шт.	8	17,832
1.14.2	Дублирование знаменитого дорожного знака 3.24 (ограничение максимальной скорости - 20 км/ч) площадью 2,231 м²	шт.	19	42,389
1.14.2	Дублирование знаменитого дорожного знака 3.24 (ограничение максимальной скорости - 40 км/ч) площадью 2,325 м²	шт.	15	34,875

1.24.3	Дублирование дорожного знака 8.17 ("Инвалиды") площ. 0,833 м²	шт.	10	8,190
1.25	Обозначение искусственных неровностей	л.м	416,0	166,400
	Количество ИДН	шт.	10	

Итого площадь горизонтальной разметки по объекту, м²

Белая разметка:

- сплошная линия 413,338
- сплошные линии (обозначение парков) 19,508
- прерывистая линия 19,508
- поперечная разметка 4,928
- элементы сложной конфигурации 219,141

Желтая разметка:

- сплошные линии 317,807
- прерывистые линии 14,607
- поперечная разметка 313,200
- сплошные линии 0,000

Общий объем линий разметки, приведенный к линии 1.1 шириной 10 см, л.м 16915,470

Примечание: в таблице приведены общие объемы, распределяемые с учетом промежуточных элементов (штрихами)

Ведомость разметки дорожной разметки

Номер линии по ГОСТ Р 51256-2018	Характеристика линии	Ед. изм.	Количество	Площадь (элементов)
1		шт.	4	1
1.24.2	Дублирование запрещающего дорожного знака 3.24 (ограничение максимальной скорости - 20 км/ч) площадью 2,231 м²	шт.	9	20,079
1.24.2	Дублирование запрещающего дорожного знака 3.24 (ограничение максимальной скорости - 40 км/ч) площадью 2,325 м²	шт.	2	4,150

Итого площадь горизонтальной разметки по объекту, м²

Белая разметка:

- сплошная линия 14,729
- сплошные линии (обозначение парков) 0,000
- прерывистая линия 0,000
- поперечная разметка 0,000
- элементы сложной конфигурации 14,729

Желтая разметка:

- сплошные линии 0,000
- прерывистые линии 0,000

ИТ-Б31223-ПОИД-Т2ВДР

Ведомость дорожной разметки

Изм.	Кодч.	Лист	№ док.	Подп.	Дата
Разраб.	И.Журилин	01	23		
Проб.	М.Халидина	01	23		

Инв. № подл.	Подп. и дата	Взам. инв. №	Год/автор

- поперечная размерность
 - площадь линии 0,17
 - общий объем линий регулирования, приведенный к линии 1,1 шириной 10 см, п.м 0,000
 2,47,290

Примечание: в превыстках линий регулирования общий объем определяется с учетом перемещений между землями (штрафы)

№	Код	Лин	№ экз	Площ	Дата	Лист
ИП-1331/2:ЭТОДА-ТЗВДР						2

Ведомость дорожных знаков

Ведомость дорожных знаков

№ п/п	Месторасположение, км-м	Расположение	Номер знака по ГОСТ	Наименование	Типо-размер	Тип опоры	Размещено/Гребуется	Примечание
1	0 + 8	справа	5.19.1	Пешеходный переход	II	Стойка	Размещено	
2	0 + 8	справа	5.19.2	Пешеходный переход	II	Стойка	Размещено	
3	0 + 12	слева	5.19.1	Пешеходный переход	II	Стойка	Размещено	
4	0 + 12	слева	5.19.2	Пешеходный переход	II	Стойка	Размещено	
5	0 + 12	слева	8.13	Направление главной дороги	II	Стойка	Требуется	
6	0 + 12	слева	2.1	Главная дорога	II	Стойка	Требуется	
7	0 + 14	справа	8.24	Работает эвакуатор	II	Стойка	Размещено	
8	0 + 14	справа	3.27	Остановка запрещена	II	Стойка	Размещено	
9	0 + 14	справа	3.24	Ограничение максимальной скорости	II	Стойка	Размещено	
10	0 + 14	справа	1.17	Искусственная неровность	II	Стойка	Требуется	
11	0 + 18	слева	8.13	Направление главной дороги	II	Стойка	Демонтаж	
12	0 + 18	слева	2.1	Главная дорога	II	Стойка	Демонтаж	
13	0 + 63	слева	3.24	Ограничение максимальной скорости	II	Стойка	Размещено	
14	0 + 63	слева	5.20	Искусственная неровность	II	Стойка	Размещено	
15	0 + 63	справа	3.24	Ограничение максимальной скорости	II	Стойка	Размещено	
16	0 + 63	справа	5.20	Искусственная неровность	II	Стойка	Размещено	
17	0 + 64	справа	5.22	Конец жилой зоны	II	Стойка	Требуется	
18	0 + 65	справа	5.21	Жилая зона	II	Стойка	Требуется	
19	0 + 76	справа	8.24	Работает эвакуатор	II	Стойка	Требуется	
20	0 + 76	справа	3.27	Остановка запрещена	II	Стойка	Требуется	
21	0 + 90	справа	5.19.1	Пешеходный переход	II	Стойка	Размещено	
22	0 + 90	справа	5.19.2	Пешеходный переход	II	Стойка	Размещено	
23	0 + 96	слева	5.19.1	Пешеходный переход	II	Стойка	Размещено	
24	0 + 96	слева	5.19.2	Пешеходный переход	II	Стойка	Размещено	
25	0 + 96	справа	8.24	Работает эвакуатор	II	Стойка	Демонтаж	
26	0 + 96	справа	3.27	Остановка запрещена	II	Стойка	Демонтаж	
27	0 + 99	слева	8.24	Работает эвакуатор	II	МПО	Размещено	
28	0 + 99	слева	3.27	Остановка запрещена	II	МПО	Размещено	
29	0 + 112	справа	3.24	Ограничение максимальной скорости	II	Стойка	Размещено	
30	0 + 112	справа	5.20	Искусственная неровность	II	Стойка	Размещено	
31	0 + 113	слева	3.24	Ограничение максимальной скорости	II	Стойка	Размещено	
32	0 + 113	слева	5.20	Искусственная неровность	II	Стойка	Размещено	
33	0 + 131	справа	5.22	Конец жилой зоны	II	Стойка	Требуется	

№ п/п	Месторасположение, км-м	Расположение	Номер знака по ГОСТ	Наименование	Типо-размер	Тип опоры	Размещено/Гребуется	Примечание
34	0 + 133	справа	5.7	Жилая зона	II	Стойка	Требуется	
35	0 + 133	справа	8.24	Работает эвакуатор	II	Стойка	Размещено	
36	0 + 133	справа	3.27	Остановка запрещена	II	Стойка	Размещено	
37	0 + 133	справа	3.23	Конец ограниченной максимальной скорости	II	Стойка	Требуется	
38	0 + 133	слева	3.24	Ограничение максимальной скорости	II	Стойка	Размещено	
39	0 + 133	слева	1.17	Искусственная неровность	II	Стойка	Размещено	
40	0 + 133	справа	5.15	Место остановки автобуса и (или) троллейбуса	II	Здание	Размещено	
41	0 + 133	справа	5.15	Место остановки автобуса и (или) троллейбуса	II	Здание	Размещено	
42	0 + 133	справа	2.1	Главная дорога	II	Стойка	Демонтаж	
43	0 + 133	слева	8.24	Работает эвакуатор	II	МПО	Размещено	
44	0 + 133	слева	3.27	Остановка запрещена	II	МПО	Размещено	
45	0 + 133	справа	5.15	Пешеходный переход	II	Стойка	Размещено	
46	0 + 133	справа	5.15.2	Пешеходный переход	II	Стойка	Размещено	
47	0 + 133	справа	2.1	Главная дорога	II	Стойка	Требуется	
48	0 + 210	слева	5.15.2	Пешеходный переход	II	Стойка	Размещено	
49	0 + 210	слева	5.15.2	Пешеходный переход	II	Стойка	Размещено	
50	0 + 210	справа	3.24	Ограничение максимальной скорости	II	Стойка	Требуется	
51	0 + 210	справа	1.17	Искусственная неровность	II	Стойка	Требуется	
52	0 + 210	слева	2.1	Главная дорога	II	Стойка	Размещено	
53	0 + 210	слева	5.13	Место остановки автобуса и (или) троллейбуса	II	Здание	Размещено	
54	0 + 210	слева	5.13	Место остановки автобуса и (или) троллейбуса	II	Здание	Размещено	
55	0 + 210	слева	8.24	Работает эвакуатор	II	Стойка	Размещено	
56	0 + 210	слева	3.27	Остановка запрещена	II	Стойка	Размещено	
57	0 + 210	слева	2.1	Уступите дорогу	II	Стойка	Требуется	
58	0 + 210	слева	3.24	Ограничение максимальной скорости	II	Стойка	Размещено	
59	0 + 210	слева	5.13	Искусственная неровность	II	Стойка	Размещено	
60	0 + 210	справа	3.24	Ограничение максимальной скорости	II	Стойка	Размещено	
61	0 + 210	справа	5.23	Искусственная неровность	II	Стойка	Размещено	
62	0 + 210	слева	8.24	Работает эвакуатор	II	Стойка	Размещено	
63	0 + 210	слева	3.27	Остановка запрещена	II	Стойка	Размещено	

ИЛ-1331/223-ПОИД-Т2.ВТС

Изм.	Колуч	Лист	№ док.	Подп.	Дата
Разраб.	Лисичкин	1	01.23	Лисичкин	01.23
Пров.	Мухоморова	1	01.23	Мухоморова	01.23

Ведомость технических средств организации дорожного движения

ИЛ-1331/223-ПОИД-Т2.ВТС	Лист	1	Листов	8
ИНВЕСТИЦИОННЫЙ ПРОЕКТ	И	1	Листов	8

Согласовано			
Изм. № подл.	Подп. и дата	Взам. инв. №	

Ведомость дорожных знаков

№ п/п	Месторасположение, км\пкм	Расположение	Номер знака по ГОСТ	Наименование	Типо-размер	Тип опоры	Размер-цено/гра-букета	Примечание
64	0 + 277	справа	3.18.1	Поворот направо запрещен	II	Стойка	Требуется	
65	0 + 277	справа	5.19.1	Пешеходный переход	II	Стойка	Размещено	
66	0 + 277	справа	5.19.2	Пешеходный переход	II	Стойка	Размещено	
67	0 + 277	справа	2.1	Главная дорога	II	Стойка	Требуется	
68	0 + 281	слева	5.19.1	Пешеходный переход	II	Стойка	Размещено	
69	0 + 281	слева	5.19.2	Пешеходный переход	II	Стойка	Размещено	
70	0 + 283	слева	2.4	Уступите дорогу	II	Стойка	Требуется	
71	0 + 300	справа	5.19.1	Пешеходный переход	II	Стойка	Размещено	
72	0 + 300	справа	5.19.2	Пешеходный переход	II	Стойка	Размещено	
73	0 + 304	слева	3.18.2	Поворот налево запрещен	II	МГО	Требуется	
74	0 + 304	слева	5.19.1	Пешеходный переход	II	МГО	Размещено	
75	0 + 304	слева	5.19.2	Пешеходный переход	II	МГО	Размещено	
76	0 + 304	слева	2.1	Главная дорога	II	МГО	Требуется	
77	0 + 306	справа	8.2.4	Работает эвакуатор	II	Стойка	Размещено	
78	0 + 306	справа	3.29	Стоянка запрещена по нечетным числам месяца	II	Стойка	Размещено	
79	0 + 315	слева	3.24	Ограничение максимальной скорости	II	Стойка	Размещено	
80	0 + 315	слева	5.20	Искусственная неровность	II	Стойка	Размещено	
81	0 + 315	справа	3.24	Ограничение максимальной скорости	II	Стойка	Размещено	
82	0 + 315	справа	5.20	Искусственная неровность	II	Стойка	Размещено	
83	0 + 327	слева	8.2.4	Работает эвакуатор	II	Стойка	Размещено	
84	0 + 327	слева	3.27	Остановка запрещена	II	Стойка	Размещено	
85	0 + 336	слева	5.21	Жилая зона	II	Стойка	Требуется	
86	0 + 337	слева	5.22	Конец жилой зоны	II	МГО	Требуется	
87	0 + 340	слева	4.1.1	Движение прямо	II	МГО	Требуется	
88	0 + 345	справа	3.25	Конец ограничения максимальной скорости	II	Стойка	Требуется	
89	0 + 355	слева	3.18.2	Поворот налево запрещен	II	МГО	Требуется	
90	0 + 357	справа	2.4	Уступите дорогу	II	Стойка	Размещено	
91	0 + 373	слева	3.24	Ограничение максимальной скорости	II	МГО	Требуется	
92	0 + 373	слева	8.2.4	Работает эвакуатор	II	МГО	Размещено	
93	0 + 373	слева	3.27	Остановка запрещена	II	МГО	Размещено	
94	0 + 373	слева	1.17	Искусственная неровность	II	МГО	Требуется	
95	0 + 382	слева	5.21	Жилая зона	II	Стойка	Требуется	
96	0 + 384	слева	5.22	Конец жилой зоны	II	Стойка	Требуется	
97	0 + 386	справа	8.6.5	Способ постановки транспортного средства на стоянку	II	Стойка	Требуется	
98	0 + 386	справа	6.4	Парковка	II	Стойка	Требуется	
99	0 + 393	справа	8.17	Изнашиваемые покрышки	II	Стойка	Размещено	
100	0 + 393	справа	6.4	Парковка	II	Стойка	Требуется	

Ведомость дорожных знаков

№ п/п	Месторасположение, км\пкм	Расположение	Номер знака по ГОСТ	Наименование	Типо-размер	Тип опоры	Размер-цено/гра-букета	Примечание
1.1	0 + 415	справа	3.24	Ограничение максимальной скорости	II	Стойка	Размещено	
1.2	0 + 415	справа	1.23	Дети	II	Стойка	Размещено	
1.3	0 + 448	слева	8.2.4	Работает эвакуатор	II	Стойка	Размещено	
1.4	0 + 448	слева	3.30	Стоянка запрещена по четным числам месяца	II	Стойка	Размещено	
1.5	0 + 457	слева	5.21	Жилая зона	II	Стойка	Требуется	
1.6	0 + 458	слева	5.22	Конец жилой зоны	II	Стойка	Требуется	
1.7	0 + 460	справа	8.2.1	Зона действия	II	Стойка	Размещено	
1.8	0 + 460	справа	1.23	Дети	II	Стойка	Размещено	
1.9	0 + 460	справа	5.22	Конец жилой зоны	II	Стойка	Размещено	
1.0	0 + 461	справа	5.21	Жилая зона	II	Стойка	Требуется	
1.1	0 + 462	слева	3.24	Ограничение максимальной скорости	II	МГО	Требуется	
1.2	0 + 487	справа	2.1	Главная дорога	II	Стойка	Демонтаж	
1.3	0 + 488	слева	8.6.1	Способ постановки транспортного средства на стоянку	II	Стойка	Требуется	
1.4	0 + 488	слева	6.4	Парковка	II	Стойка	Требуется	
1.5	0 + 502	справа	6.16	Полноценная парковка	II	Стойка	Размещено	
1.6	0 + 502	слева	8.2.4	Работает эвакуатор	II	СК	Размещено	
1.7	0 + 502	слева	3.27	Остановка запрещена	II	СК	Размещено	
1.8	0 + 502	слева	3.24	Ограничение максимальной скорости	II	СК	Размещено	
1.9	0 + 502	слева	8.2.1	Зона действия	II	СК	Размещено	
1.0	0 + 502	слева	1.23	Дети	II	СК	Размещено	
1.1	0 + 504	справа	5.19.1	Пешеходный переход	II	СК	Размещено	
1.2	0 + 504	справа	5.19.2	Пешеходный переход	II	СК	Размещено	
1.3	0 + 504	справа	2.1	Главная дорога	II	СК	Требуется	
1.4	0 + 510	слева	6.16	Полноценная парковка	II	Стойка	Размещено	
1.5	0 + 512	слева	5.19.1	Пешеходный переход	II	СК	Размещено	
1.6	0 + 512	слева	5.19.2	Пешеходный переход	II	СК	Размещено	
1.7	0 + 528	справа	5.19.1	Пешеходный переход	II	СК	Размещено	
1.8	0 + 528	справа	5.19.2	Пешеходный переход	II	Стойка	Размещено	
1.9	0 + 531	слева	5.19.1	Пешеходный переход	II	СК	Размещено	
1.0	0 + 531	слева	5.19.2	Пешеходный переход	II	СК	Размещено	
1.1	0 + 531	слева	2.1	Главная дорога	II	СК	Требуется	
1.2	0 + 533	справа	8.2.4	Работает эвакуатор	II	Стойка	Размещено	
1.3	0 + 533	справа	3.27	Остановка запрещена	II	Стойка	Размещено	
1.4	0 + 533	справа	3.4	Движение грузовых автомобилей запрещено	II	Стойка	Размещено	
1.5	0 + 534	слева	6.16	Полноценная парковка	II	Стойка	Размещено	
1.6	0 + 562	справа	8.6.5	Способ постановки транспортного средства на стоянку	II	Стойка	Требуется	
1.7	0 + 562	справа	8.17	Изнашиваемые покрышки	II	Стойка	Демонтаж	
1.8	0 + 562	справа	6.4	Парковка	II	Стойка	Размещено	
1.9	0 + 564	слева	2.1	Главная дорога	II	МГО	Демонтаж	

Изн.	Коды	Лист	№ док.	Годн.	Дата	Лист
						2

ИП-1331/223-ПОДД-Т2ВТС

Ведомость дорожных знаков

Ведомость дорожных знаков

№ п/п	Месторасположение, км-чкм	Расположение	Номер знака по ГОСТ	Наименование	Типо-размер	Тип опоры	Размещение	Примечание
140	0 + 588	слева	3.24	Ограничение максимальной скорости	II	Стойка	Размещено	
141	0 + 588	слева	1.23	Дети	II	Стойка	Размещено	
142	0 + 595	справа	8.17	Изнамиды	II	Стойка	Требуется	
143	0 + 595	справа	6.4	Парковка	II	Стойка	Требуется	
144	0 + 598	справа	8.17	Изнамиды	II	Стойка	Требуется	
145	0 + 598	справа	6.4	Парковка	II	Стойка	Требуется	
146	0 + 602	справа	5.21	Жилая зона	II	Стойка	Размещено	
147	0 + 607	слева	5.21	Жилая зона	II	Стойка	Размещено	
148	0 + 608	слева	5.22	Конечная зона	II	Стойка	Размещено	
149	0 + 609	справа	5.22	Конечная зона	II	Стойка	Размещено	
150	0 + 640	справа	3.24	Ограничение максимальной скорости	II	Стойка	Размещено	
151	0 + 640	справа	1.17	Искусственная неровность	II	Стойка	Размещено	
152	0 + 665	слева	3.25	Конечная зона максимальной скорости	II	Стойка	Требуется	
153	0 + 690	справа	8.2.1	Зона действия	II	Стойка	Требуется	
154	0 + 690	справа	3.24	Ограничение максимальной скорости	II	Стойка	Размещено	
155	0 + 690	справа	5.20	Искусственная неровность	II	Стойка	Размещено	
156	0 + 691	слева	8.24	Работает эвакуатор	II	Стойка	Размещено	
157	0 + 691	слева	3.27	Остановка запрещена	II	Стойка	Размещено	
158	0 + 691	слева	3.24	Ограничение максимальной скорости	II	Стойка	Размещено	
159	0 + 691	слева	5.20	Искусственная неровность	II	Стойка	Размещено	
160	0 + 700	справа	5.19.1	Пешеходный переход	II	КДЛЗ	Размещено	
161	0 + 700	справа	5.19.2	Пешеходный переход	II	КДЛЗ	Размещено	
162	0 + 700	справа	5.19.1	Пешеходный переход	II	КДЛЗ	Размещено	
163	0 + 700	справа	5.19.2	Пешеходный переход	II	КДЛЗ	Размещено	
164	0 + 701	слева	5.21	Жилая зона	II	Стойка	Требуется	
165	0 + 703	слева	5.22	Конечная зона	II	Стойка	Требуется	
166	0 + 705	слева	5.19.1	Пешеходный переход	II	КДЛЗ	Размещено	
167	0 + 705	слева	5.19.2	Пешеходный переход	II	КДЛЗ	Размещено	
168	0 + 705	слева	5.19.1	Пешеходный переход	II	КДЛЗ	Размещено	
169	0 + 705	слева	5.19.2	Пешеходный переход	II	КДЛЗ	Размещено	
170	0 + 716	слева	8.2.1	Зона действия	II	Стойка	Требуется	
171	0 + 716	слева	3.24	Ограничение максимальной скорости	II	Стойка	Размещено	
172	0 + 716	слева	5.20	Искусственная неровность	II	Стойка	Размещено	
173	0 + 716	справа	3.24	Ограничение максимальной скорости	II	Стойка	Размещено	
174	0 + 716	справа	5.20	Искусственная неровность	II	Стойка	Размещено	
175	0 + 740	слева	8.6.1	Способ постановки транспортного средства на стоянку	II	Стойка	Требуется	
176	0 + 740	слева	6.4	Парковка	II	Стойка	Требуется	

№ п/п	Месторасположение, км-чкм	Расположение	Номер знака по ГОСТ	Наименование	Типо-размер	Тип опоры	Размещение	Примечание
177	0 + 741	справа	3.25	Конечная зона максимальной скорости	II	Стойка	Требуется	
178	0 + 766	слева	8.24	Работает эвакуатор	II	Стойка	Требуется	
179	0 + 766	слева	3.27	Остановка запрещена	II	Стойка	Требуется	
180	0 + 787	слева	8.6.1	Способ постановки транспортного средства на стоянку	II	Стойка	Требуется	
181	0 + 787	слева	6.4	Парковка	II	Стойка	Требуется	
182	0 + 793	слева	3.24	Ограничение максимальной скорости	II	Стойка	Размещено	
183	0 + 793	слева	1.17	Искусственная неровность	II	Стойка	Размещено	
184	0 + 794	справа	5.22	Конечная зона	II	Стойка	Размещено	
185	0 + 796	справа	5.21	Искусственная неровность	II	Стойка	Размещено	
186	0 + 806	справа	1.8	Световое регулирование	II	Стойка	Размещено	
187	0 + 853	справа	8.4.1	Вид транспортного средства	II	Стойка	Требуется	
188	0 + 853	справа	3.18.1	Поворот направо запрещен	II	Стойка	Требуется	
189	0 + 863	слева	8.24	Работает эвакуатор	II	Стойка	Размещено	
190	0 + 863	слева	3.27	Остановка запрещена	II	Стойка	Размещено	
191	0 + 866	слева	2.4	Улице дорожные знаки	II	Стойка	Размещено	
192	0 + 873	справа	5.19.1	Пешеходный переход	II	Стойка	Размещено	
193	0 + 873	справа	5.19.2	Пешеходный переход	II	Стойка	Размещено	
194	0 + 881	справа	6.16	Голубая линия	II	Стойка	Размещено	
195	0 + 883	справа	2.1	Голубая линия	II	Стойка	Размещено	
196	0 + 888	слева	5.19.1	Пешеходный переход	II	Стойка	Размещено	
197	0 + 888	слева	5.19.2	Пешеходный переход	II	Стойка	Размещено	
198	0 + 917	справа	5.19.1	Пешеходный переход	II	Стойка	Размещено	
199	0 + 917	справа	5.19.2	Пешеходный переход	II	Стойка	Размещено	
200	0 + 922	слева	5.19.1	Пешеходный переход	II	Стойка	Размещено	
201	0 + 922	слева	5.19.2	Пешеходный переход	II	Стойка	Размещено	
202	0 + 925	слева	6.16	Голубая линия	II	Стойка	Размещено	
203	0 + 930	справа	6.4	Парковка	II	Стойка	Требуется	
204	0 + 941	слева	2.1	Голубая линия	II	Стойка	Размещено	
205	0 + 954	слева	5.16	Место остановки автобуса (или) троллейбуса	II	Задние	Размещено	
206	0 + 954	слева	5.16	Место остановки автобуса (или) троллейбуса	II	Задние	Размещено	
207	0 + 955	справа	8.17	Изнамиды	II	Стойка	Размещено	
208	0 + 955	справа	6.4	Парковка	II	Стойка	Размещено	
209	0 + 965	слева	5.21	Способ постановки транспортного средства на стоянку	II	Стойка	Требуется	

Изм.	Колуч	Лист	№ док	Год	Дата

ИП-1331/223-ПОДД-Т2.ВТС

Ведомость дорожных знаков

Ведомость дорожных знаков

№ п/п	Месторасположение, км-м	Расположение	Номер знака по ГОСТ	Наименование	Типо-размер	Тип опоры	Размещение/ремонт	Примечание
212	0 + 965	справа	5.16	Место остановки автобуса и (или) троллейбуса	II	Здание	Размещено	
213	0 + 965	справа	5.16	Место остановки автобуса и (или) троллейбуса	II	Здание	Размещено	
214	0 + 966	слева	5.22	Конечная зона	II	Стойка	Требуется	
215	0 + 971	слева	8.4.1	Вид транспортного средства	II	Стойка	Размещено	
216	0 + 971	слева	3.18.2	Поворот налево запрещен	II	Стойка	Размещено	
217	0 + 999	справа	2.4	Услуги дорожному ремонту	II	Стойка	Размещено	
218	1 + 4	справа	8.6.5	Способ постановки транспортного средства на стоянку	II	Стойка	Требуется	
219	1 + 4	справа	6.4	Парковка	II	Стойка	Требуется	
220	1 + 40	слева	5.21	Жилая зона	II	Стойка	Требуется	
221	1 + 41	слева	5.22	Конечная зона	II	Стойка	Требуется	
222	1 + 44	справа	8.17	Изнашиваемый	II	Стойка	Размещено	
223	1 + 44	справа	6.4	Парковка	II	Стойка	Размещено	
224	1 + 48	справа	8.17	Изнашиваемый	II	Стойка	Размещено	
225	1 + 48	справа	6.4	Парковка	II	Стойка	Размещено	
226	1 + 69	справа	8.2.4	Работает эвакуатор	II	Стойка	Размещено	
227	1 + 69	справа	3.27	Остановка запрещена	II	Стойка	Размещено	
228	1 + 92	справа	1.8	Светофорное регулирование	II	Стойка	Размещено	
229	1 + 92	справа	5.22	Конечная зона	II	Стойка	Требуется	
230	1 + 93	справа	5.21	Жилая зона	II	Стойка	Требуется	
231	1 + 102	справа	3.24	Ограничение максимальной скорости	II	Стойка	Размещено	
232	1 + 102	справа	1.23	Дети	II	Стойка	Размещено	
233	1 + 106	справа	8.6.5	Способ постановки транспортного средства на стоянку	II	Стойка	Размещено	
234	1 + 106	справа	6.4	Парковка	II	Стойка	Размещено	
235	1 + 107	слева	5.21	Жилая зона	II	Стойка	Размещено	
236	1 + 108	слева	5.22	Конечная зона	II	Стойка	Размещено	
237	1 + 152	справа	3.24	Ограничение максимальной скорости	II	Стойка	Требуется	
238	1 + 152	справа	8.2.1	Зона действия	II	Стойка	Размещено	
239	1 + 152	справа	1.23	Дети	II	Стойка	Размещено	
240	1 + 166	слева	3.25	Конечная зона максимальной скорости	II	Стойка	Демонтаж	
241	1 + 192	справа	8.17	Изнашиваемый	II	Стойка	Требуется	
242	1 + 192	справа	6.4	Парковка	II	Стойка	Требуется	
243	1 + 202	справа	8.2.1	Зона действия	II	Стойка	Демонтаж	
244	1 + 202	справа	3.24	Ограничение максимальной скорости	II	Стойка	Демонтаж	
245	1 + 212	справа	6.16	Стоп-линия	II	Стойка	Размещено	
246	1 + 215	справа	5.19.1	Пешеходный переход	II	Стойка	Размещено	
247	1 + 215	справа	5.19.2	Пешеходный переход	II	Стойка	Размещено	

№ п/п	Месторасположение, км-м	Расположение	Номер знака по ГОСТ	Наименование	Типо-размер	Тип опоры	Размещение/ремонт	Примечание
218	1 + 215	справа	5.19.1	Пешеходный переход	II	Стойка	Размещено	
219	1 + 215	справа	5.19.2	Пешеходный переход	II	Стойка	Размещено	
220	1 + 215	справа	2.1	Городской	II	Стойка	Требуется	
221	1 + 219	слева	5.19.1	Пешеходный переход	II	Стойка	Размещено	
222	1 + 219	слева	5.19.2	Пешеходный переход	II	Стойка	Размещено	
223	1 + 219	слева	5.19.1	Пешеходный переход	II	Стойка	Размещено	
224	1 + 219	слева	5.19.2	Пешеходный переход	II	Стойка	Размещено	
225	1 + 231	справа	5.19.1	Пешеходный переход	II	Стойка	Размещено	
226	1 + 231	справа	5.19.2	Пешеходный переход	II	Стойка	Размещено	
227	1 + 236	слева	5.19.1	Пешеходный переход	II	Стойка	Размещено	
228	1 + 236	слева	5.19.2	Пешеходный переход	II	Стойка	Размещено	
229	1 + 238	слева	6.16	Стоп-линия	II	Стойка	Размещено	
230	1 + 238	слева	2.1	Городской	II	Стойка	Размещено	
231	1 + 259	слева	3.24	Ограничение максимальной скорости	II	Стойка	Демонтаж	
232	1 + 274	справа	2.4	Услуги дорожному ремонту	II	Стойка	Требуется	
233	1 + 282	справа	3.24	Ограничение максимальной скорости	II	Стойка	Требуется	
234	1 + 301	слева	3.24	Ограничение максимальной скорости	II	Стойка	Требуется	
235	1 + 301	слева	8.2.1	Зона действия	II	Стойка	Размещено	
236	1 + 301	слева	1.23	Дети	II	Стойка	Размещено	
237	1 + 316	слева	1.8	Светофорное регулирование	II	Стойка	Размещено	
238	1 + 328	слева	5.21	Жилая зона	II	Стойка	Требуется	
239	1 + 330	слева	5.22	Конечная зона	II	Стойка	Требуется	
240	1 + 342	справа	5.16	Место остановки автобуса и (или) троллейбуса	II	Здание	Размещено	
241	1 + 342	справа	5.16	Место остановки автобуса и (или) троллейбуса	II	Здание	Размещено	
242	1 + 351	слева	1.23	Дети	II	Стойка	Размещено	
243	1 + 358	справа	2.4	Услуги дорожному ремонту	II	Стойка	Требуется	
244	1 + 379	справа	2.4	Услуги дорожному ремонту	II	Стойка	Требуется	
245	1 + 382	справа	3.24	Ограничение максимальной скорости	II	Стойка	Требуется	
246	1 + 409	справа	6.16	Стоп-линия	II	Стойка	Размещено	
247	1 + 412	справа	5.19.1	Пешеходный переход	II	Стойка	Размещено	
248	1 + 412	справа	5.19.2	Пешеходный переход	II	Стойка	Размещено	
249	1 + 417	слева	5.19.1	Пешеходный переход	II	Стойка	Размещено	
250	1 + 417	слева	5.19.2	Пешеходный переход	II	Стойка	Размещено	
251	1 + 419	слева	6.16	Стоп-линия	II	Стойка	Размещено	
252	1 + 420	слева	2.4	Услуги дорожному ремонту	II	Стойка	Требуется	
253	1 + 442	справа	3.25	Конечная зона максимальной скорости	II	Стойка	Требуется	
254	1 + 443	слева	8.2.1	Зона действия	II	Стойка	Требуется	
255	1 + 443	слева	3.24	Ограничение максимальной скорости	II	Стойка	Требуется	
256	1 + 454	справа	2.4	Услуги дорожному ремонту	II	Стойка	Требуется	

Изм.	Колуч	Лист	№ экз	Год	Дата

ИП-1331/225-ПОДД-Т2ВТС

Лист 4

№ п/п	Месторасположение, км-м	Расположение	Номер знака по ГОСТ	Наименование	Типо-размер	Тип опоры	Размещение/требуется	Примечание
287	1 + 486	слева	5.16	Место остановки автобуса и (или) троллейбуса	II	задание	Размещено	
288	1 + 486	слева	5.16	Место остановки автобуса и (или) троллейбуса	II	задание	Размещено	
289	1 + 502	слева	3.24	Ограничение максимальной скорости	II	МГО	Демонтаж	
290	1 + 535	справа	2.1	Главная дорога	II	Стойка	Размещено	
291	1 + 543	слева	3.24	Ограничение максимальной скорости	II	Стойка	Требуется	
292	1 + 572	слева	2.4	Уступите дорогу	II	Стойка	Размещено	
293	1 + 599	слева	3.24	Ограничение максимальной скорости	II	Стойка	Демонтаж	
294	1 + 608	слева	2.1	Главная дорога	II	Стойка	Требуется	
295	1 + 652	слева	5.21	Жилая зона	II	Стойка	Требуется	
296	1 + 654	слева	5.22	Конец жилой зоны	II	Стойка	Требуется	
297	1 + 658	справа	1.1	Железнодорожный переезд со шлагбаумом	II	Стойка	Размещено	
298	1 + 689	справа	2.4	Уступите дорогу	II	Стойка	Требуется	
299	1 + 708	справа	6.16	Стоп-линия	II	Стойка	Размещено	
300	1 + 721	справа	1.3.1	Односторонняя железная дорога	II	Стойка	Размещено	
301	1 + 757	слева	1.3.1	Односторонняя железная дорога	II	Стойка	Размещено	
302	1 + 770	слева	6.16	Стоп-линия	II	Стойка	Размещено	
303	1 + 789	справа	2.1	Главная дорога	II	Стойка	Демонтаж	
304	1 + 804	справа	3.24	Ограничение максимальной скорости	II	Стойка	Размещено	
305	1 + 804	справа	1.17	Искусственная неровность	II	Стойка	Размещено	
306	1 + 804	справа	2.1	Главная дорога	II	Стойка	Требуется	
307	1 + 807	слева	1.1	Железнодорожный переезд со шлагбаумом	II	Стойка	Размещено	
308	1 + 835	слева	2.1	Главная дорога	II	Стойка	Требуется	
309	1 + 846	слева	5.21	Жилая зона	II	Стойка	Размещено	
310	1 + 848	слева	5.22	Конец жилой зоны	II	Стойка	Размещено	
311	1 + 860	справа	8.2.1	Зона действия	II	Стойка	Требуется	
312	1 + 860	справа	3.24	Ограничение максимальной скорости	II	Стойка	Размещено	
313	1 + 860	справа	5.20	Искусственная неровность	II	Стойка	Размещено	
314	1 + 861	слева	3.24	Ограничение максимальной скорости	II	Стойка	Демонтаж	
315	1 + 861	слева	5.20	Искусственная неровность	II	Стойка	Размещено	
316	1 + 866	справа	5.16	Место остановки автобуса и (или) троллейбуса	II	задание	Размещено	
317	1 + 866	справа	5.16	Место остановки автобуса и (или) троллейбуса	II	задание	Размещено	

№ п/п	Месторасположение, км-м	Расположение	Номер знака по ГОСТ	Наименование	Типо-размер	Тип опоры	Размещение/требуется	Примечание
308	1 + 871	слева	5.16	Место остановки автобуса и (или) троллейбуса	II	задание	Размещено	
309	1 + 871	слева	5.16	Место остановки автобуса и (или) троллейбуса	II	задание	Размещено	
310	1 + 872	справа	5.19.1	Пешеходный переход	II	Стойка	Размещено	
311	1 + 872	справа	5.19.2	Пешеходный переход	II	Стойка	Размещено	
312	1 + 877	слева	5.19.1	Пешеходный переход	II	МГО	Размещено	
313	1 + 877	слева	5.19.2	Пешеходный переход	II	МГО	Размещено	
314	1 + 887	справа	3.24	Ограничение максимальной скорости	II	Стойка	Демонтаж	
315	1 + 887	справа	5.20	Искусственная неровность	II	Стойка	Размещено	
316	1 + 887	справа	8.2.1	Зона действия	II	Стойка	Требуется	
317	1 + 889	слева	3.24	Ограничение максимальной скорости	II	Стойка	Размещено	
318	1 + 889	слева	5.20	Искусственная неровность	II	Стойка	Размещено	
319	1 + 913	слева	1.22	Пешеходный переход	II	МГО	Размещено	
320	1 + 925	справа	3.25	Концы ограничительной максимальной скорости	II	Стойка	Требуется	
321	1 + 938	слева	3.24	Ограничение максимальной скорости	II	Стойка	Размещено	
322	1 + 938	слева	1.17	Искусственная неровность	II	Стойка	Размещено	
323	1 + 950	справа	2.4	Уступите дорогу	II	Стойка	Требуется	
324	1 + 977	слева	5.21	Жилая зона	II	Стойка	Размещено	
325	1 + 978	слева	5.22	Конец жилой зоны	II	Стойка	Размещено	
326	2 + 11	слева	8.6.5	Способ постановки транспортного средства на стоянку	II	Стойка	Размещено	
327	2 + 11	слева	6.4	Парковка	II	Стойка	Размещено	
328	2 + 13	слева	2.4	Уступите дорогу	II	Стойка	Требуется	
329	2 + 16	справа	3.24	Ограничение максимальной скорости	II	Стойка	Размещено	
330	2 + 16	справа	1.17	Искусственная неровность	II	Стойка	Размещено	
331	2 + 42	слева	3.25	Концы ограничительной максимальной скорости	II	Стойка	Требуется	
332	2 + 61	справа	2.4	Уступите дорогу	II	Стойка	Требуется	
333	2 + 66	справа	8.2.1	Зона действия	II	Стойка	Требуется	
334	2 + 66	справа	3.24	Ограничение максимальной скорости	II	Стойка	Размещено	
335	2 + 66	справа	5.20	Искусственная неровность	II	Стойка	Размещено	
336	2 + 67	слева	3.24	Ограничение максимальной скорости	II	Стойка	Демонтаж	
337	2 + 67	слева	5.20	Искусственная неровность	II	Стойка	Размещено	

Кач.	Контр.	Ист.	№ док.	Дата.

ИП-1331/223-ПОДД-Т2.ВТС

Ведомость дорожных знаков

№ п/п	Местоположение, км+м	Расположение	Номер знака по ГОСТ	Наименование	Тип-размер	Тип опоры	Размещение	Примечание
348	2 + 76	слева	5.16	Место остановки автобуса и (или) троллейбуса	II	Стойка	Размещено	
349	2 + 76	слева	5.16	Место остановки автобуса и (или) троллейбуса	II	Стойка	Размещено	
350	2 + 91	справа	5.19.1	Пешеходный переход	II	Стойка	Размещено	
351	2 + 91	справа	5.19.2	Пешеходный переход	II	Стойка	Размещено	
352	2 + 97	слева	5.19.1	Пешеходный переход	II	Стойка	Размещено	
353	2 + 97	слева	5.19.2	Пешеходный переход	II	Стойка	Размещено	
354	2 + 104	справа	4.1.2	Движение направо	II	Стойка	Размещено	
355	2 + 108	справа	3.24	Ограничение максимальной скорости	II	Стойка	Размещено	
356	2 + 108	справа	5.20	Искусственная неровность	II	Стойка	Размещено	
357	2 + 109	слева	8.2.1	Зона действия	II	Стойка	Размещено	
358	2 + 109	слева	3.24	Ограничение максимальной скорости	II	Стойка	Размещено	
359	2 + 109	слева	5.20	Искусственная неровность	II	Стойка	Размещено	
360	2 + 131	справа	3.25	Конечное ограничение максимальной скорости	II	Стойка	Размещено	
361	2 + 131	справа	2.2	Конечная дорожная разметка	II	Стойка	Размещено	
362	2 + 142	слева	3.4	Движение грузовых автомобилей запрещено	II	Стойка	Размещено	
363	2 + 171	слева	3.24	Ограничение максимальной скорости	II	Стойка	Размещено	
364	2 + 171	слева	1.17	Искусственная неровность	II	Стойка	Размещено	
365	2 + 186	справа	4.1.1	Движение прямо	II	Стойка	Размещено	
366	2 + 186	справа	2.4	Уступите дорогу	II	Стойка	Размещено	
367	2 + 186	справа	2.2	Конечная дорожная разметка	II	Стойка	Размещено	

Ведомость размещения дорожных и пешеходных ограждений

Местоположение, км+м	Протяженность, км	Тип		Материал (металл, железобетон, бетон, дерево и др.)	Год постройки	Размещение
		Справа	Слева			
0 + 450	0+424		0,026	металл		соответствует
0 + 504	0+468	0,036		металл		соответствует
0 + 532	0+581		0,05	металл		соответствует
0 + 560	0+532	0,028		металл		соответствует

Ведомость размещения дорожных и пешеходных ограждений

Местоположение, км+м	Протяженность, км	Тип	Материал (металл, железобетон, дерево и др.)	Год постройки	Размещение
0 + 883	0+834	0,049	металл		соответствует
0 + 891	0+916	0,025	металл		соответствует
0 + 918	0+908	0,015	металл		соответствует
0 + 923	0+930	0,007	металл		соответствует
1 + 107	1+214	0,116	металл		соответствует
1 + 206	1+209	0,006	металл		соответствует
1 + 236	1+266	0,03	металл		соответствует
1 + 276	1+324	0,048	металл		соответствует
1 + 320	1+236	0,074	металл		соответствует
1 + 329	1+412	0,073	металл		соответствует
1 + 359	1+371	0,014	металл		соответствует
1 + 412	1+380	0,033	металл		соответствует
1 + 417	1+444	0,028	металл		соответствует
1 + 455	1+472	0,018	металл		соответствует
1 + 472	1+427	0,056	металл		соответствует
2 + 178	2+186	0,071	металл		соответствует

Ведомость наличия элементов обустройства траспорта

Местоположение, км+м	Названия	Наличие элементов			
		Остановочная площадка с твердым покрытием (есть, нет)	Переходно-скоростные полосы (есть, нет)	Посадочная площадка (есть, нет)	Павильон (есть, нет)
0 + 167	Справа Слева	нет	нет	есть	есть
0 + 238	Справа Слева	нет	нет	есть	есть

Изм.	Колуч.	Лист	№ док.	Год	Дата

ИП-1331/223-ПОДД-Т2.ВТС

Ведомость наличия остановок общественного транспорта

Месторасположение, км+м	Названия	Наличие элементов			Соответствие требованиям
		Остановочная площадка с твердым покрытием (есть, нет)	Переходно-скоростные полосы (есть, нет)	Посадочная площадка (есть, нет)	
0 + 952		есть	нет	есть	соответствует
0 + 967		нет	нет	есть	соответствует
1 + 345		есть	нет	есть	соответствует
1 + 484		есть	нет	есть	соответствует
1 + 868		нет	нет	есть	соответствует
2 + 72		нет	нет	есть	соответствует

Ведомость наличия пешеходных переходов

№ п/п	Месторасположение, км+м	Вид	Соответствие требованиям
1	0 + 10	наземный регулируемый	соответствует
2	0 + 93	наземный регулируемый	соответствует
3	0 + 199	наземный регулируемый	соответствует
4	0 + 280	наземный регулируемый	соответствует
5	0 + 301	наземный регулируемый	соответствует
6	0 + 507	наземный регулируемый	соответствует
7	0 + 529	наземный регулируемый	соответствует
8	0 + 703	наземный регулируемый	соответствует
9	0 + 886	наземный регулируемый	соответствует
10	0 + 920	наземный регулируемый	соответствует
11	1 + 217	наземный регулируемый	соответствует
12	1 + 233	наземный регулируемый	соответствует
13	1 + 414	наземный регулируемый	соответствует
14	1 + 874	наземный регулируемый	соответствует
15	2 + 94	наземный регулируемый	соответствует

Ведомость наличия светофорных объектов

Месторасположение, км+м	Тип светофорного объекта	Соответствие требованиям
0 + 504	П.1	соответствует
0 + 504	П.1	соответствует
0 + 504	П.1	соответствует
0 + 512	П.1	соответствует

Ведомость наличия светофорных объектов

Месторасположение, км+м	Тип светофорного объекта	Соответствие требованиям
0 + 512	П.1	соответствует
0 + 512	П.1	соответствует
0 + 512	П.1	соответствует
0 + 524	П.1	соответствует
0 + 525	П.1	соответствует
0 + 525	П.1	соответствует
0 + 531	П.1	соответствует
0 + 531	П.1	соответствует
0 + 531	П.1	соответствует
0 + 531	П.1	соответствует
0 + 700	Т.7 соли	соответствует
0 + 705	Т.7 соли	соответствует
0 + 883	П.1	соответствует
0 + 883	П.1	соответствует
0 + 883	П.1	соответствует
0 + 888	П.1	соответствует
0 + 891	П.1	соответствует
0 + 904	П.1	соответствует
0 + 906	П.1	соответствует
0 + 906	П.1	соответствует
0 + 917	П.1	соответствует
0 + 922	П.1	соответствует
0 + 922	П.1	соответствует
0 + 922	П.1	соответствует
1 + 215	П.1	соответствует
1 + 215	П.1	соответствует
1 + 215	П.1	соответствует
1 + 215	П.1	соответствует
1 + 219	П.1	соответствует
1 + 220	П.1	соответствует
1 + 220	П.1	соответствует
1 + 220	П.1	соответствует
1 + 220	П.1	соответствует
1 + 229	П.1	соответствует
1 + 229	П.1	соответствует
1 + 229	П.1	соответствует
1 + 229	П.1	соответствует
1 + 231	П.1	соответствует
1 + 231	П.1	соответствует
1 + 236	П.1	соответствует
1 + 236	П.1	соответствует
1 + 236	П.1	соответствует
1 + 412	П.1	соответствует
1 + 412	П.1	соответствует
1 + 412	П.1	соответствует
1 + 417	П.1	соответствует
1 + 417	П.1	соответствует
1 + 417	П.1	соответствует
1 + 721	Т.6.д	соответствует

Изм.	Колуч.	Лист	№ Док.	Годн.	Дата

ИП-1331/223-ПОДД-Т2.ВТС

Лист 7

Ведомость наличия световых объектов

Местоположение, км.чл	Тип светового объекта	Соответствие требованиям
1 + 757	Т.б.д	соответствует

Ведомость наличия искусственных неровностей

№ п/п	Местоположение, км.чл	Материал	Соответствие требованиям	Размеры, м
1	0 + 83	Монолитная асфальтобетонная	соответствует	Длина-10,4 Ширина-3,0
2	0 + 112	Монолитная асфальтобетонная	соответствует	Длина-10,4 Ширина-3,0
3	0 + 266	Монолитная асфальтобетонная	соответствует	Длина-10,4 Ширина-3,0
4	0 + 315	Монолитная асфальтобетонная	соответствует	Длина-10,4 Ширина-3,0
5	0 + 390	Монолитная асфальтобетонная	соответствует	Длина-10,4 Ширина-3,0
6	0 + 716	Монолитная асфальтобетонная	соответствует	Длина-10,4 Ширина-3,0
7	1 + 360	Монолитная асфальтобетонная	соответствует	Длина-10,4 Ширина-3,0
8	1 + 367	Монолитная асфальтобетонная	соответствует	Длина-10,4 Ширина-3,0
9	2 + 66	Монолитная асфальтобетонная	соответствует	Длина-10,4 Ширина-3,0
10	2 + 108	Монолитная асфальтобетонная	соответствует	Длина-10,4 Ширина-3,0

Изм.	Колуч.	Лист	№ док.	Годн.	Дата	ИП-1331/223-ПОДД-ТЗ ВТС	Лист 8