



Городской округ Долгопрудный Московской области
АДМИНИСТРАЦИЯ

ПОСТАНОВЛЕНИЕ

от 19.04.2023 № 68-03

Об установлении публичного сервитута в порядке главы V.7. Земельного кодекса Российской Федерации по адресу (местоположение): Российская Федерация, Московская область, городской округ Долгопрудный, г. Долгопрудный, мкр. Шереметьевский, 2-й Советский проезд в пользу АО «Мособлгаз» в целях размещения объекта газового хозяйства – Газопровод низкого давления, кадастровый номер 50:42:0040204:220, его беспрепятственной эксплуатации, капитального и текущего ремонта, принадлежащего АО «Мособлгаз» на праве собственности

В соответствии с Земельным кодексом Российской Федерации, Федеральным законом от 06.10.2003 № 131-ФЗ «Об общих принципах организации местного самоуправления в Российской Федерации», Законом Московской области № 23/96-ОЗ «О регулировании земельных отношений в Московской области», руководствуясь Уставом городского округа Долгопрудный Московской области, учитывая ходатайство АО «Мособлгаз» от 22.03.2023 № P001-4909656807-69913667

ПОСТАНОВЛЯЮ:

1. Установить публичный сервитут на срок 588 месяцев в отношении земель, государственная собственность на которые не разграничена, в пользу АО «Мособлгаз», в целях размещения объекта газового хозяйства – Газопровод низкого давления, кадастровый номер 50:42:0040204:220, его беспрепятственной эксплуатации, капитального и текущего ремонта, принадлежащего АО «Мособлгаз» на праве собственности, в границах в соответствии с приложением к настоящему Постановлению.

Порядок установления зоны с особыми условиями использования территории для объектов системы газоснабжения и его неотъемлемых технологических частей и содержание ограничений прав на земельных участках в границе такой зоны установлен Постановлением Правительства Российской Федерации от 20.11.2000 № 878 «Об утверждении Правил охраны газораспределительных сетей». Правообладатель публичного сервитута обязан привести земельные участки в состояние, пригодное для использования в соответствии с видом разрешенного использования, снести инженерное сооружение, размещенное на основании публичного сервитута, в срок, предусмотренный пунктом 8 статьи 39.50 Земельного кодекса Российской Федерации.

2. Администрации в течение 5 рабочих дней направить копию настоящего Постановления в Управление Федеральной службы государственной регистрации, кадастра и картографии по Московской области для внесения сведений об установлении публичного сервитута в отношении земельного участка, указанного в пункте 1 настоящего Постановления, в Единый государственный реестр недвижимости.

3. Администрации в течение 5 рабочих дней разместить настоящее Постановление на официальном информационном сайте администрации – <https://оф-долгопрудный.рф> в информационно-телекоммуникационной сети «Интернет».

4. Управлению земельно-имущественных отношений (Катулина О.А.) в течение 5 рабочих дней направить обладателю публичного сервитута копию настоящего Постановления, сведения о лицах, являющихся правообладателями земельных участков, сведения о лицах, подавших заявления об учете их прав (обременений прав) на земельные участки, способах связи с ними, копии документов, подтверждающих права указанных лиц на земельные участки.

5. Контроль за выполнением настоящего Постановления возложить на Гришину Л.М. – заместителя главы администрации.

Глава городского округа



В.Ю. Юдин

ОПИСАНИЕ МЕСТОПОЛОЖЕНИЯ ГРАНИЦ

Публичный сервитут объекта «Газопровод низкого давления», кадастровый номер 50:42:0040204:220

(наименование объекта, местоположение границ которого описано (далее - объект))

Раздел 1

Сведения об объекте		
№ п/п	Характеристики объекта	Описание характеристик
1	2	3
1	Местоположение объекта	Московская область, городской округ Долгопрудный, Долгопрудный г
2	Площадь объекта ± величина погрешности определения площади ($P \pm \Delta P$)	373 м ² ± 7 м ²
3	Иные характеристики объекта	Вид объекта реестра границ: Зона с особыми условиями использования территории Содержание ограничений использования объектов недвижимости в пределах зоны или территории: Публичный сервитут, для целей размещения линейных объектов системы газоснабжения, их неотъемлемых технологических частей. Срок установления 49 лет. Обладатель публичного сервитута: Акционерное Общество «Мособлгаз». Адрес: Московская обл, г. Одинцово, д. Раздоры, 1-й км Рублево-Успенского шоссе, д. 1, корп. Б. Электронная почта: info@mosoblgaz.ru

Раздел 2

Сведения о местоположении границ объекта

1. Система координат МСК-50, зона 2

2. Сведения о характерных точках границ объекта

Обозначение характерных точек границ	Координаты, м		Метод определения координат характерной точки	Средняя квадратическая погрешность положения характерной точки (Mт), м	Описание обозначения точки на местности (при наличии)
	X	Y			
1	2	3	4	5	6
1	493 509,96	2 187 821,12	Аналитический метод	0,10	—
2	493 515,42	2 187 816,41		0,10	
3	493 514,17	2 187 814,68		0,10	
4	493 531,94	2 187 801,00		0,10	
5	493 564,42	2 187 776,07		0,10	
6	493 582,17	2 187 766,53		0,10	
7	493 584,71	2 187 770,61		0,10	
8	493 581,31	2 187 772,72		0,10	
9	493 580,75	2 187 771,83		0,10	
10	493 566,60	2 187 779,44		0,10	
11	493 534,37	2 187 804,17		0,10	
12	493 519,69	2 187 815,47		0,10	
13	493 520,83	2 187 817,03		0,10	
14	493 512,58	2 187 824,15		0,10	
1	493 509,96	2 187 821,12	0,10		

3. Сведения о характерных точках части (частей) границы объекта





1	2	3	4	5	6
—	—	—	—	—	—

Раздел 4
План границ объекта



Масштаб 1:1 000

Используемые условные знаки и обозначения:

-  - характерная точка границы зоны
-  - граница зоны
-  - граница земельного участка по сведениям ЕГРН
-  - граница кадастрового квартала по сведениям ЕГРН

Подпись _____

Дата « 15 » февраля 20 23 г.

Место для оттиска печати (при наличии) лица, составившего описание местоположения границ объекта

