

Городской округ Долгопрудный Московской области

АДМИНИСТРАЦИЯ

ПОСТАНОВЛЕНИЕ

от 25.05.2023 № 292-ПА

Об утверждении Схемы размещения гаражей, являющихся некапитальными сооружениями, стоянок технических или других средств передвижения инвалидов вблизи их места жительства на землях или земельных участках, находящихся в государственной или муниципальной собственности в городском округе Долгопрудный Московской области

В соответствии с Земельным кодексом Российской Федерации, Федеральным законом от 05.04.2021 № 79-ФЗ «О внесении изменений в отдельные законодательные акты Российской Федерации», Федеральным законом от 06.10.2003 № 131-ФЗ «Об общих принципах организации местного самоуправления в Российской Федерации», Постановлением Правительства Московской области от 22.06.2022 № 658/19 «Об утверждении Порядка использования земель или земельных участков, находящихся в государственной или муниципальной собственности, для возведения гражданами гаражей, являющихся некапитальными сооружениями, либо для стоянки технических или других средств передвижения инвалидов вблизи их места жительства», Постановлением Правительства Московской области от 29.09.2021 № 943/30 «Об утверждении Порядка утверждения органами местного самоуправления муниципальных образований Московской области схем размещения гаражей, являющихся некапитальными сооружениями, стоянок технических или других средств передвижения инвалидов вблизи их места жительства», Протоколом Межведомственной комиссии по вопросам земельно-имущественных отношений в Московской области от 04.05.2023 № 16, на основании Устава городского округа Долгопрудный Московской области

ПОСТАНОВЛЯЮ:

1. Утвердить прилагаемую Схему размещения гаражей, являющихся некапитальными сооружениями, стоянок технических или других средств

012395

передвижения инвалидов вблизи их места жительства на землях или земельных участках, находящихся в государственной и муниципальной собственности в городском округе Долгопрудный Московской области.

2. МАУ «Медиацентр «Долгопрудный» (Пахомов А.В.) опубликовать настоящее постановление в официальном печатном средстве массовой информации городского округа Долгопрудный «Вестник «Долгопрудный» и разместить его на официальном сайте администрации городского округа Долгопрудный.

3. Настоящее постановление вступает в силу с момента его подписания.

4. Контроль за исполнением настоящего постановления возложить на Недорезова И.Н. – заместителя главы администрации.

Глава городского округа



В.Ю. Юдин

Исп. Давыдова Е.В.
Тел. 8(495) 408 43 44

Разослано: в дело-1, Прокуратура г. Долгопрудного – 1, Недорезов И.Н. -1 (по межведомственной системе электронного документооборота), Гришина Л.М.- 1 (по межведомственной системе электронного документооборота), Афанасьева Г.В. – 1 (по межведомственной системе электронного документооборота), Пахомов А.В. -1 (по межведомственной системе электронного документооборота).

Приложение

к постановлению администрации
городского округа Долгопрудный
от «25» 05. 2023 № 292-ПА

Схема размещения гаражей, являющихся некапитальными сооружениями, стоянок технических или других средств передвижения инвалидов вблизи их места жительства на землях или земельных участках, находящихся в государственной или муниципальной собственности
в городском округе Долгопрудный Московской области

N п/п	Место размещения/№ кадастрового квартала или кадастровый номер земельного участка (при наличии)	Вид собственности	Месторасположение в пределах координат	Площадь кв. м	Количество единиц размещения	Срок размещения объекта	Цель использования земельного участка	Примечания
1	2	3	4	5	6	7	8	9
1.	г. Долгопрудный, Московское шоссе, вблизи ЗУ (50:42:0010231:61)	государственная неразграниченная	2189978.474,488997.686 2189984.432,488998.789 2189985.173,488995.122 2189979.805,488993.714	23	1	до 7 лет	Размещение гаража, не являющего капитальным сооружением	ч.8 ст.15 Федерального закона от 24.11.1995 №181-ФЗ «О социальной защите инвалидов в Российской Федерации»
2.	г. Долгопрудный, мкр. Центральный, вблизи	государственная неразграниченная	2189262.199,489142.587 2189263.529,489138.615	26	1	до 7 лет	Размещение гаража, не	ч.8 ст.15 Федерального

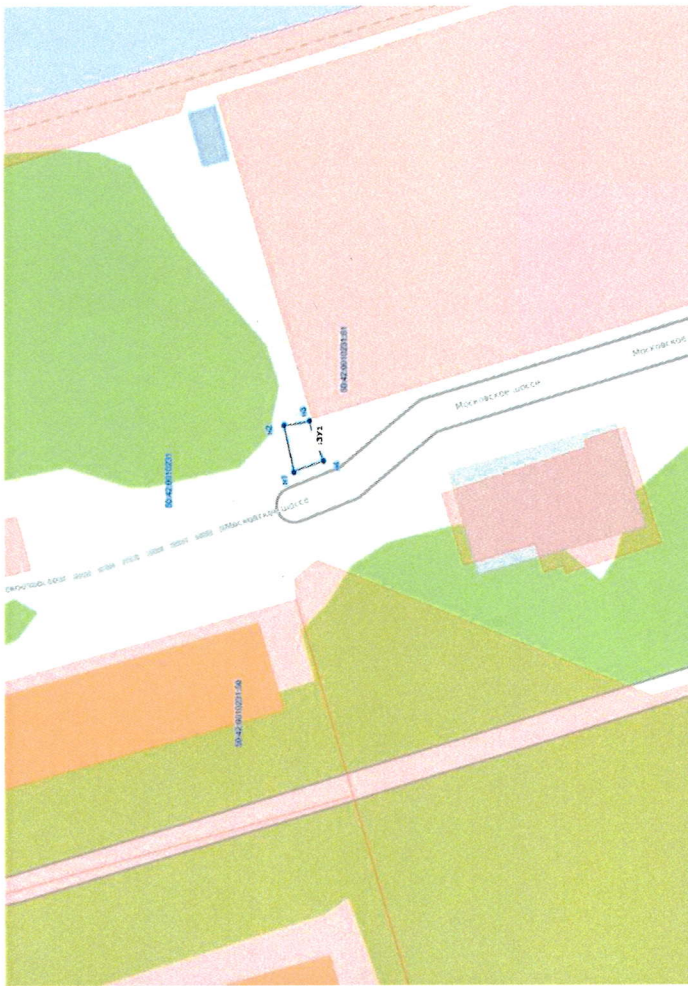
ЗУ (50:42:0010310:9337)			2189258.060,489137.011 2189255.834,489140.700				являющего капитальным сооружением	закона от 24.11.1995 №181-ФЗ «О социальной защите инвалидов в Российской Федерации»
3. г. Долгопрудный, ул. Дирижабельная, вблизи ЗУ (50:42:0010212:5)	государственная неразграниченная	2189160.373,490361.455 2189162.355,490354.610 2189156.182,490352.128 2189154.305,490359.466	48	2	до 7 лет	Размещение гаража, не являющего капитальным сооружением	ч.8 ст.15 Федерального закона от 24.11.1995 №181-ФЗ «О социальной защите инвалидов в Российской Федерации»	
4. г. Долгопрудный, ул. Железнякова, вблизи ЗУ (50:42:0010308:39)	государственная неразграниченная	2188565.942,490338.967 2188566.412,490344.098 2188571.855,490343.922 2188571.595,490339.578	26	1	до 7 лет	Размещение гаража, не являющего капитальным сооружением	ч.8 ст.15 Федерального закона от 24.11.1995 №181-ФЗ «О социальной защите инвалидов в Российской Федерации»	
5. г. Долгопрудный, ул. Набережная, вблизи ЗУ (50:42:0010101:85)	государственная неразграниченная	2189930.947,491631.307 2189931.681,491627.149 2189926.123,491626.041 2189924.987,491629.810	24	1	до 7 лет	Размещение гаража, не являющего капитальным сооружением	ч.8 ст.15 Федерального закона от 24.11.1995 №181-ФЗ «О	

										социальной защите инвалидов в Российской Федерации»
6.	г. Долгопрудный, ул. Лихачевское шоссе, вблизи ЗУ (50:42:0010310:219)	государственная неразграниченная	2188204.514,489786.844 2188204.371,489783.782 2188197.642,489784.077 2188197.485,489786.944	20	1	до 7 лет	Размещение гаража, не являющегося капитальным сооружением	ч.8 ст.15 Федерального закона от 24.11.1995 №181-ФЗ «О социальной защите инвалидов в Российской Федерации»		
7.	г. Долгопрудный, ул. Гранитная, между ЗУ (50:42:0010302:2 и 50:42:0010302:50:42:0010302:8)	государственная неразграниченная	2187962.035,490474.666 2187962.165,490456.188 2187956.824,490456.562 2187956.589,490474.646	99	4	до 7 лет	Размещение гаража, не являющегося капитальным сооружением	ч.8 ст.15 Федерального закона от 24.11.1995 №181-ФЗ «О социальной защите инвалидов в Российской Федерации»		
8.	г. Долгопрудный, на территории кадастрового квартала 50:42:00103010 между ЗУ (50:42:0010310:4721	государственная неразграниченная	2188332.492,488722.028 2188332.931,488718.068 2188326.583,488717.467 2188325.941,488721.034	25	1	до 7 лет	Парковочное место с барьерным ограждением	ч.8 ст.15 Федерального закона от 24.11.1995 №181-ФЗ «О социальной защите инвалидов в Российской Федерации»		

	И 50:42:0010310:4723)							Российской Федерации»
9.	г. Долгопрудный, на территории кадастрового квартала 50:42:00103010 вблизи ЗУ (50:42:0010310:5029)	государственная неразграниченная	2188433.425,489023.172 2188437.581,489022.915 2188437.197,489016.793 2188433.237,489016.948	25	1	до 7 лет	Парковочное место с барьерным ограждением	ч.8 ст.15 Федерального закона от 24.11.1995 №181-ФЗ «О социальной защите инвалидов в Российской Федерации»

Графическая часть схемы №1

Объект: гараж, являющийся некапитальным сооружением
 Адрес: Московская область, г. Долгопрудный, Московское шоссе, вблизи ЗУ (50:42:0010231:61)
 Категория земель: земли населенных пунктов
 Система координат: МСК-50, Масштаб 1:2000

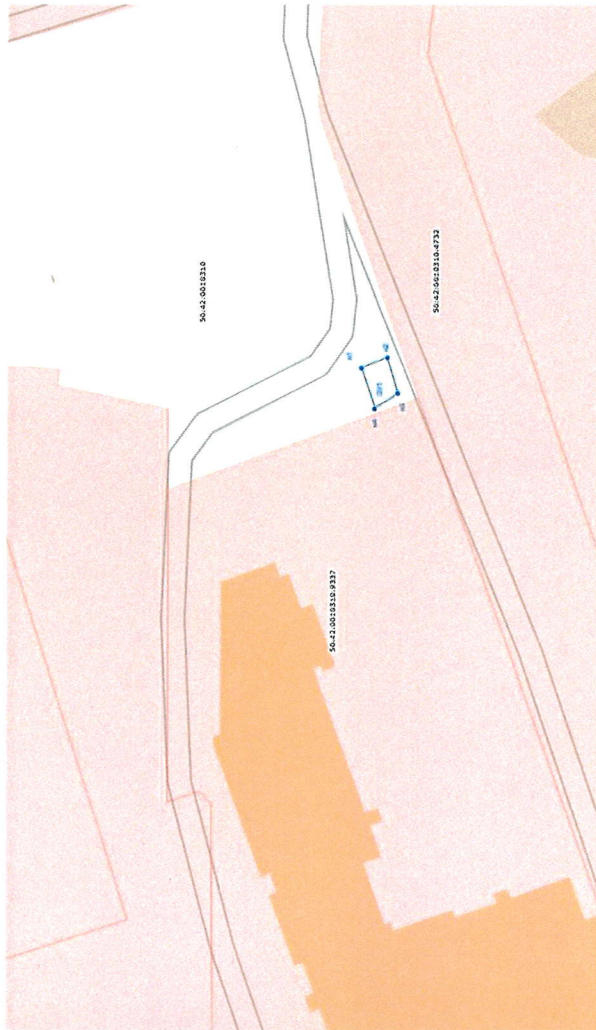


Условный номер земельного участка (указывается в случае, если предусматривается образование двух и более земельных участков)		-	
Площадь земельного участка (указывается проектная площадь образуемого земельного участка, вычисленная с использованием технологических и программных средств, в том числе размещенных на официальном сайте федерального органа исполнительной власти, уполномоченного Правительством Российской Федерации на осуществление государственного кадастрового учета, государственной регистрации прав, ведение Единого государственного реестра недвижимости и предоставление сведений, содержащихся в Едином государственном реестре недвижимости, в информационно-телекоммуникационной сети "Интернет" (далее - официальный сайт), с округлением до 1 квадратного метра. Указанное значение площади земельного участка может быть уточнено при проведении кадастровых работ не более чем на десять процентов)		23 м²	
Обозначение характерных точек границ	Координаты, м		
(указываются в случае подготовки схемы расположения земельного участка с использованием технологических и программных средств, в том числе размещенных на официальном сайте. Значения координат, полученные с использованием указанных технологических и программных средств, указываются с округлением до 0,01 метра)	X	Y	
1	2	3	
n1	2189978.474	488997.686	
n2	2189984.432	488998.789	
n3	2189985.173	488995.122	
n4	2189979.805	488993.714	

- Часть границы, местоположение которой определено условно
- Существующий земельный участок по данным ИСОГД
- Характерная точка границы земельного участка, местоположение которой определено условно
- Номер кадастрового квартала
- Номер земельного участка в кадастровом квартале
- H4 Обозначение характерной точки земельного участка
- :ЗУ1 Обозначение образуемого земельного участка

Графическая часть схемы №2

Объект: гараж, являющийся некапитальным сооружением
 Адрес: Московская область, г. Долгопрудный, мкр. Центральный, вблизи ЗУ (50:42:0010310:9337)
 Категория земель: земли населенных пунктов
 Система координат: МСК-50, Масштаб 1:2000

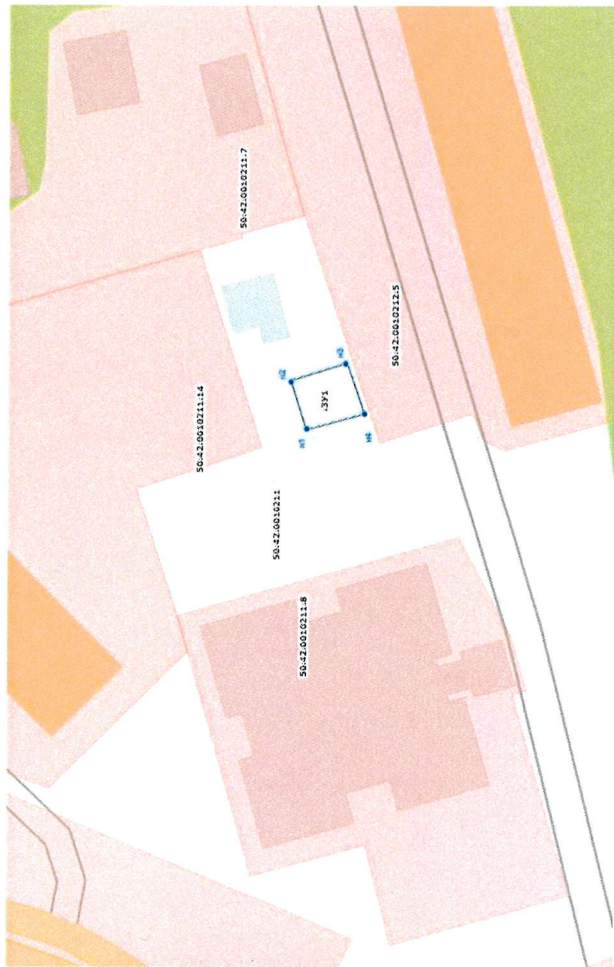


- Часть границы, местоположение которой определено условно
- Существующий земельный участок по данным ИСОГД
- Характерная точка границы земельного участка, местоположение которой определено условно
- Номер кадастрового квартала
- Номер земельного участка в кадастровом квартале
- H4 Обозначение характерной точки земельного участка
- :ЗУ1 Обозначение образуемого земельного участка

<p>Условный номер земельного участка (указывается в случае, если предусматривается образование двух и более земельных участков)</p>		26м ²
<p>Площадь земельного участка (указывается проектная площадь образуемого земельного участка, вычисленная с использованием технологических и программных средств, в том числе размещенных на официальном сайте Федерального органа исполнительной власти, уполномоченного Правительством Российской Федерации на осуществление государственного кадастрового учета, государственной регистрации прав, ведение Единого государственного реестра недвижимости и предоставление сведений, содержащихся в Едином государственном реестре недвижимости, в информационно-телекоммуникационной сети "Интернет" (далее - официальный сайт), с округлением до 1 квадратного метра. Указанное значение площади земельного участка может быть уточнено при проведении кадастровых работ не более чем на десять процентов)</p>		
<p>Обозначение характерных точек границ</p>	<p>Координаты, м (указываются в случае подготовки схемы расположения земельного участка с использованием технологических и программных средств, в том числе размещенных на официальном сайте. Значения координат, полученные с использованием указанных технологических и программных средств, указываются с округлением до 0,01 метра)</p>	
	X	Y
1	2	3
H1	2189262.199	489142.587
H2	2189263.529	489138.615
H3	2189258.060	489137.011
H4	2189255.834	489140.700

Графическая часть схемы №3

Объект: гараж, являющийся некапитальным сооружением
 Адрес: Московская область, г. Долгопрудный, ул. Диржабельная, вблизи ЗУ (50:42:0010212:5)
 Категория земель: земли населенных пунктов
 Система координат: МСК-50, Масштаб 1:2000



- Часть границы, местоположение которой определено условно
- Существующий земельный участок по данным ИСОГД
- Характерная точка границы земельного участка, местоположение которой определено условно
- Номер кадастрового квартала
- Номер земельного участка в кадастровом квартале
- Н4 Обозначение характерной точки земельного участка
- :ЗУ1 Обозначение образуемого земельного участка

Условный номер земельного участка (указывается в случае, если предусматривается образование двух и более земельных участков)		—	
Площадь земельного участка (указывается проектная площадь образуемого земельного участка, вычисленная с использованием технологических и программных средств, в том числе размещенных на официальном сайте федерального органа исполнительной власти, уполномоченного Правительством Российской Федерации на осуществление государственного кадастрового учета, государственной регистрации прав, ведение Единого государственного реестра недвижимости и предоставление сведений, содержащихся в Едином государственном реестре недвижимости, в информационно-телекоммуникационной сети "Интернет" (далее - официальный сайт), с округлением до 1 квадратного метра. Указанное значение площади земельного участка может быть уточнено при проведении кадастровых работ не более чем на десять процентов)		48,м ²	
Обозначение характерных точек границ	Координаты, м (указываются в случае подготовки схемы расположения земельного участка с использованием технологических и программных средств, в том числе размещенных на официальном сайте. Значения координат, полученные с использованием указанных технологических и программных средств, указываются с округлением до 0,01 метра)		
1	X	Y	
	2		3
н1	2189160.373		490361.455
н2	2189162.355		490354.610
н3	2189156.182		490352.128
н4	2189154.305		490359.466

Графическая часть схемы №4

Объект: гараж, являющийся некапитальным сооружением
 Адрес: Московская область, г. Долгопрудный, ул. Железнякова, вблизи ЗУ (50:42:0010308:39)
 Категория земель: земли населенных пунктов
 Система координат: МСК-50, Масштаб 1:2000

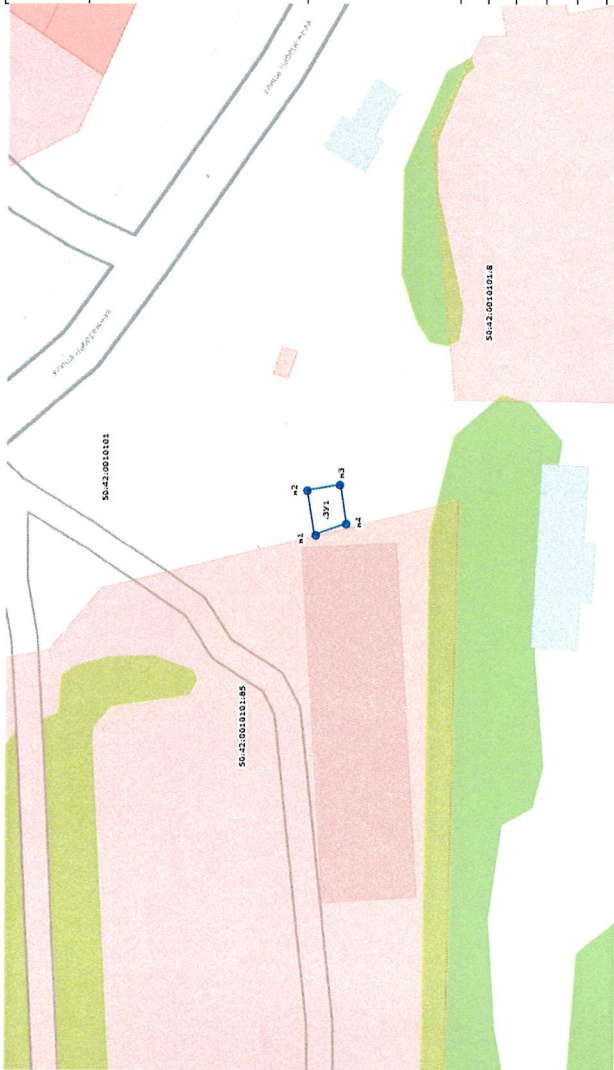


Условный номер земельного участка (указывается в случае, если предусматривается образование двух и более земельных участков)	
Площадь земельного участка (указывается проектная площадь образуемого земельного участка, вычисленная с использованием технологических и программных средств, в том числе размещенных на официальном сайте федерального органа исполнительной власти, уполномоченного Правительством Российской Федерации на осуществление государственного кадастрового учета, государственной регистрации прав, ведение Единого государственного реестра недвижимости и предоставление сведений, содержащихся в Едином государственном реестре недвижимости, в информационно-телекоммуникационной сети "Интернет" (далее - официальный сайт), с округлением до 1 квадратного метра. Указанное значение площади земельного участка может быть уточнено при проведении кадастровых работ не более чем на десять процентов)	25м ²
Обозначение характерных точек границ	Координаты, м (указываются в случае подготовки схемы расположения земельного участка с использованием технологических и программных средств, в том числе размещенных на официальном сайте. Значения координат, полученные с использованием указанных технологических и программных средств, указываются с округлением до 0,01 метра)
1	X
H1	2
H2	21885665.942
H3	21885666.412
H4	2188571.855
	Y
	3
	490338.967
	490344.098
	490343.922
	490339.578

- Часть границы, местоположение которой определено условно
- Существующий земельный участок по данным ИСОГД
- Характерная точка границы земельного участка, местоположение которой определено условно
- Номер кадастрового квартала
- 50:42:0010308:39 Номер земельного участка в кадастровом квартале
- 50:42:0010308:50
- 50:42:0010308:52
- H4 Обозначение характерной точки земельного участка
- :ЗУ1 Обозначение образуемого земельного участка

Графическая часть схемы №5

Объект: гараж, являющийся некапитальным сооружением
 Адрес: Московская область, г. Долгопрудный, ул. Набережная, вблизи ЗУ (50:42:0010101:85)
 Категория земель: земли населенных пунктов
 Система координат: МСК-50, Масштаб 1:2000



Условный номер земельного участка

(указывается в случае, если предусматривается образование двух и более земельных участков)

Площадь земельного участка

24 м²

(указывается проектная площадь образуемого земельного участка, вычисленная с использованием технологических и программных средств, в том числе размещенных на официальном сайте федерального органа исполнительной власти, уполномоченного Правительством Российской Федерации на осуществление государственного кадастрового учета, государственной регистрации прав, ведение Единого государственного реестра недвижимости и предоставление сведений, содержащихся в Едином государственном реестре недвижимости, в информационно-телекоммуникационной сети "Интернет" (далее - официальный сайт), с округлением до 1 квадратного метра. Указанное значение площади земельного участка может быть уточнено при проведении кадастровых работ не более чем на десять процентов)

Обозначение характерных точек границ

Координаты, м
 (указываются в случае подготовки схемы расположения земельного участка с использованием технологических и программных средств, в том числе размещенных на официальном сайте. Значения координат, полученные с использованием указанных технологических и программных средств, указываются с округлением до 0,01 метра)

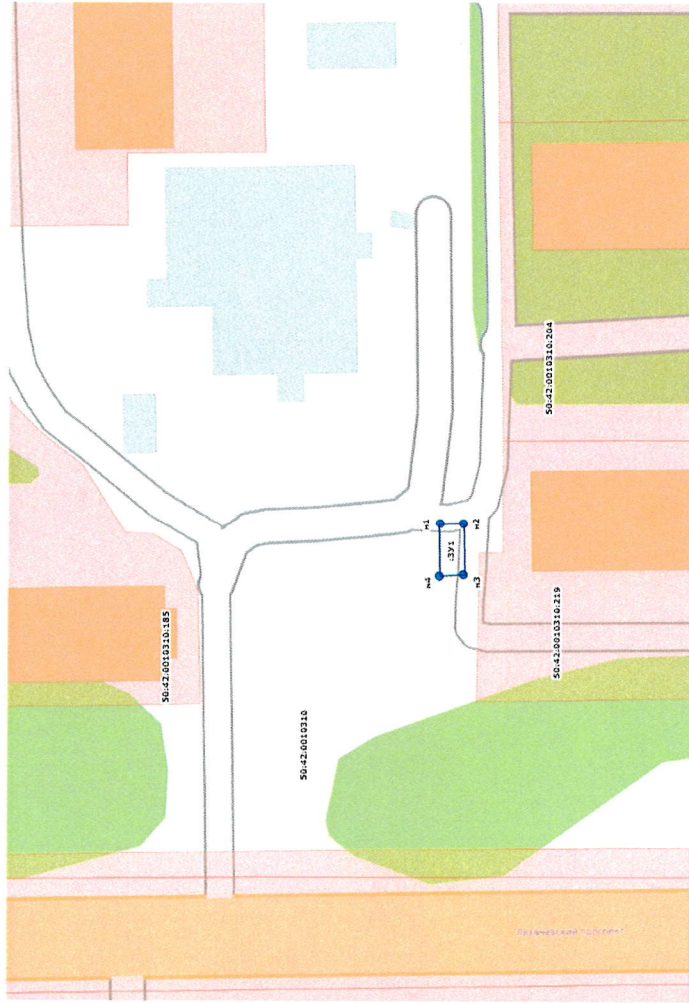
1	X	Y
H1	2189930.947	491631.307
H2	2189931.681	491627.149
H3	2189926.123	491626.041
H4	2189924.987	491629.810

- Часть границы, местоположение которой определено условно
- Существующий земельный участок по данным ИСОГД
- Характерная точка границы земельного участка, местоположение которой определено условно
- 50:42:0010101:85 Номер кадастрового квартала
- 50:42:0010101:85 Номер земельного участка в кадастровом квартале

- H4 Обозначение характерной точки земельного участка
- :ЗУ1 Обозначение образуемого земельного участка

Графическая часть схемы №6

Объект: гараж, являющийся некапитальным сооружением
 Адрес: Московская область, г. Долгопрудный, ул. Лихачевское шоссе, вблизи ЗУ (50:42:0010310:219)
 Категория земель: земли населенных пунктов
 Система координат: МСК-50, Масштаб 1:2000

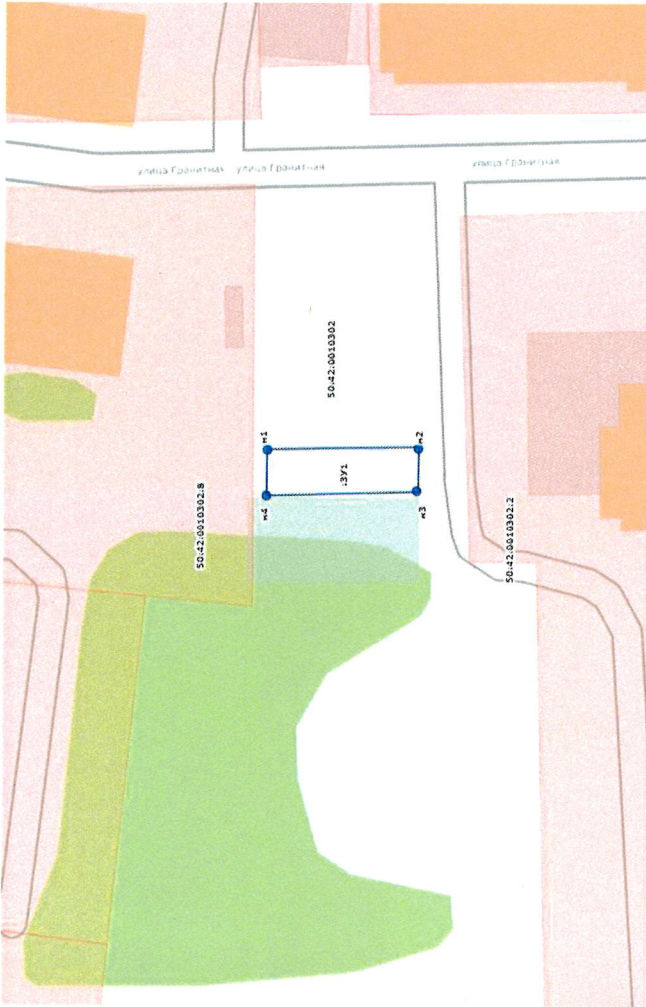


- 50:42:0010310:0310
 - 50:42:0010310:219
 - 50:42:0010310:204
 - 50:42:0010310:185
 - H4
 - :ЗУ1
- Часть границы, местоположение которой определено условно
 Существующий земельный участок по данным ИСОГД
 Характерная точка границы земельного участка, местоположение которой определено условно
 Номер кадастрового квартала
 Номер земельного участка в кадастровом квартале
 Обозначение характерной точки земельного участка
 Обозначение образуемого земельного участка

<p>Условный номер земельного участка (указывается в случае, если предусматривается образование двух и более земельных участков)</p>		
<p>Площадь земельного участка 20м² (указывается проектная площадь образуемого земельного участка, вычисленная с использованием технологических и программных средств, в том числе размещенных на официальном сайте Федерального органа исполнительной власти, уполномоченного Правительством Российской Федерации на осуществление государственного кадастрового учета, государственной регистрации прав, ведение Единого государственного реестра недвижимости и предоставление сведений, содержащихся в Едином государственном реестре недвижимости, в информационно-телекоммуникационной сети "Интернет" (далее - официальный сайт), с округлением до 1 квадратного метра. Указанное значение площади земельного участка может быть уточнено при проведении кадастровых работ не более чем на десять процентов)</p>		
<p>Обозначение характерных точек границ</p>	<p>Координаты, м (указываются в случае подготовки схемы расположения земельного участка с использованием технологических и программных средств, в том числе размещенных на официальном сайте. Значения координат, полученные с использованием указанных технологических и программных средств, указываются с округлением до 0,01 метра)</p>	

Графическая часть схемы №7

Объект: гараж, являющийся некапитальным сооружением
 Адрес: Московская область, г. Долгопрудный, ул. Гранитная, между ЗУ (50:42:0010302.2 и 50:42:0010302.8)
 Категория земель: земли населенных пунктов
 Система координат: МСК-50, Масштаб 1:2000



- Часть границы, местоположение которой определено условно
- Существующий земельный участок по данным ИСОГД
- Характерная точка границы земельного участка, местоположение которой определено условно
- Номер кадастрового квартала
- Номер земельного участка в кадастровом квартале
- H4 Обозначение характерной точки земельного участка
- :ЗУ1 Обозначение образуемого земельного участка

Условный номер земельного участка
 (указывается в случае, если предусматривается образование двух и более земельных участков)

Площадь земельного участка
 99м²
 (указывается проектная площадь образуемого земельного участка, вычисленная с использованием технологических и программных средств, в том числе размещенных на официальном сайте Федерального органа исполнительной власти, уполномоченного Правительством Российской Федерации на осуществление государственного кадастрового учета, государственной регистрации прав, ведение Единого государственного реестра недвижимости и предоставление сведений, содержащихся в Едином государственном реестре недвижимости, в информационно-телекоммуникационной сети "Интернет" (далее - официальный сайт), с округлением до 1 квадратного метра. Указанное значение площади земельного участка может быть уточнено при проведении кадастровых работ не более чем на десять процентов)

Обозначение характерных точек границ

Координаты, м
 (указываются в случае подготовки схемы расположения земельного участка с использованием технологических и программных средств, в том числе размещенных на официальном сайте. Значения координат, полученные с использованием указанных технологических и программных средств, указываются с округлением до 0,01 метра)

1	X	Y
H1	2187962.035	3
H2	2187962.165	490474.666
H3	2187956.824	490456.188
H4	2187956.589	490456.562
		490474.646

Графическая часть схемы №8

Объект: парковочное место с барьерным ограждением
 Адрес: Московская область, г. Долгопрудный, Лихачевский пр-т, между ЗУ (50:42:0010310:4721 и 50:42:0010310:4723)
 Категория земель: земли населенных пунктов
 Система координат: МСК-50, Масштаб 1:2000




Условный номер земельного участка (указывается в случае, если предусматривается образование двух и более земельных участков)	
Площадь земельного участка (указывается проектная площадь образуемого земельного участка, вычисленная с использованием технологических и программных средств, в том числе размещенных на официальном сайте федерального органа исполнительной власти, уполномоченного Правительством Российской Федерации на осуществление государственного кадастрового учета, государственной регистрации прав, ведение Единого государственного реестра недвижимости и предоставление сведений, содержащихся в Едином государственном реестре недвижимости, в информационно-телекоммуникационной сети "Интернет" (далее - официальный сайт), с округлением до 1 квадратного метра. Указанное значение площади земельного участка может быть уточнено при проведении кадастровых работ не более чем на десять процентов)	25 м ²
Обозначение характерных точек границ	Координаты, м (указываются в случае подготовки схемы расположения земельного участка с использованием технологических и программных средств, в том числе размещенных на официальном сайте. Значения координат, полученные с использованием указанных технологических и программных средств, указываются с округлением до 0,01 метра)
1	X 2
H1	2188332.492
H2	2188332.931
H3	2188326.583
H4	2188325.941
	Y 3
	488772.028
	488718.068
	488717.467
	488721.034

- Часть границы, местоположение которой определено условно
- Существующий земельный участок по данным ИСОГД
- Характерная точка границы земельного участка, местоположение которой определено условно
- № 50:42:0010310:4721 Номер кадастрового квартала
- 50:42:0010310:4721 Номер земельного участка в кадастровом квартале
- H4 Обозначение характерной точки земельного участка
- :ЗУ1 Обозначение образуемого земельного участка

Графическая часть схемы №9

Объект: парковочное место с барьерным ограждением
 Адрес: Московская область, г. Долгопрудный, Лихачевский пр-т, вблизи ЗУ (50:42:0010310:5029)
 Категория земель: земли населенных пунктов
 Система координат: МСК-50, Масштаб 1:2000



- Часть границы, местоположение которой определено условно
- Существующий земельный участок по данным ИСОУД
- Характерная точка границы земельного участка, местоположение которой определено условно
- Номер кадастрового квартала
- Номер земельного участка в кадастровом квартале
- H4 Обозначение характерной точки земельного участка
- :ЗУ1 Обозначение образуемого земельного участка

Условный номер земельного участка (указывается в случае, если предусматривается образование двух и более земельных участков)		-	
Площадь земельного участка (указывается проектная площадь образуемого земельного участка, вычисленная с использованием технологических и программных средств, в том числе размещенных на официальном сайте федерального органа исполнительной власти, уполномоченного Правительством Российской Федерации на осуществление государственного кадастрового учета, государственной регистрации прав, ведение Единого государственного реестра недвижимости и предоставление сведений, содержащихся в Едином государственном реестре недвижимости, в информационно-телекоммуникационной сети "Интернет" (далее - официальный сайт), с округлением до 1 квадратного метра. Указанное значение площади земельного участка может быть уточнено при проведении кадастровых работ не более чем на десять процентов)		25 м ²	
Обозначение характерных точек границ	Координаты, м		
	(указываются в случае подготовки схемы расположения земельного участка с использованием технологических и программных средств, в том числе размещенных на официальном сайте. Значения координат, полученные с использованием указанных технологических и программных средств, указываются с округлением до 0,01 метра)		
	X	Y	
	1	2	3
	n1	2188433.425	489023.172
n2	2188437.581	489022.915	
n3	2188437.197	489016.793	
n4	2188433.237	489016.948	