

Городской округ Долгопрудный Московской области

## АДМИНИСТРАЦИЯ

### ПОСТАНОВЛЕНИЕ

от 13.04.2023 № 198-ПА/н

**О внесении изменений в постановление администрации города Долгопрудного от 14.11.2018 № 667-ПА/н «Об утверждении схем уборки территорий городского округа Долгопрудный Московской области»**

В соответствии с Федеральным законом от 06.10.2003 № 131-ФЗ «Об общих принципах организации местного самоуправления в Российской Федерации», Законом Московской области от 30.12.2014 № 191/2014-ОЗ «О регулировании дополнительных вопросов в сфере благоустройства в Московской области», Законом Московской области от 24.07.2014 № 106/2014-ОЗ «О перераспределении полномочий между органами местного самоуправления муниципальных образований Московской области и органами государственной власти Московской области», решением Совета депутатов городского округа Долгопрудный Московской области от 22.03.2021 № 19-нр «Об утверждении Правил благоустройства территории городского округа Долгопрудный Московской области», на основании Устава городского округа Долгопрудный Московской области

#### ПОСТАНОВЛЯЮ:

1. Внести изменения в постановление администрации города Долгопрудного от 14.11.2018 № 667-ПА/н «Об утверждении схем уборки территорий городского округа Долгопрудный Московской области» (в редакции от 29.12.2021 № 851-ПА/н) (далее – постановление) следующие изменения:

1) Схемы №№ 1-20, № 22, № 24, № 25, №№ 27–32, № 35, № 37, № 38, № 42, №№ 44-49, № 60, № 66 уборки территорий городского округа Долгопрудный Московской области с границами дворовых территорий и границами прилегающих территорий изложить в новой редакции согласно Приложениям 1-49 к настоящему постановлению;

2) в приложении «Сроки и периодичность уборки территорий городского округа Долгопрудный Московской области» к постановлению слова «решением

Совета депутатов города Долгопрудного от 21.09.2018 № 52-нр «Об утверждении Правил благоустройства территории городского округа Долгопрудный Московской области» заменить словами «решением Совета депутатов городского округа Долгопрудный Московской области от 22.03.2021 № 19-нр «Об утверждении Правил благоустройства территории городского округа Долгопрудный Московской области».

2. МАУ «Медиацентр «Долгопрудный» (Пахомов А.В.) опубликовать настоящее постановление в официальном печатном средстве массовой информации городского округа Долгопрудный «Вестник «Долгопрудный» и разместить его на официальном сайте администрации городского округа Долгопрудный.

3. Настоящее постановление вступает в силу со дня его официального опубликования в официальном печатном средстве массовой информации городского округа Долгопрудный «Вестник «Долгопрудный».

4. Контроль за исполнением настоящего постановления возложить на Кульчицкого И.И. – заместителя главы администрации.

Глава городского округа



**В.Ю. Юдин**

Исп. Кваснюк Е.С.  
Тел. 8-495-408-82-55

Разослано: в дело-1; Прокуратура г. Долгопрудного – 1; Курсова С.В. - 1 (по МСЭД); Кульчицкий И.И. - 1 (по МСЭД); Кожинов А.Г.-1 (по МСЭД); Гришина Л.М. - 1 (по МСЭД); Недорезов И.Н. – 1 (по МСЭД); Басов О.Е. – 1 (по МСЭД); Афанасьева Г.В. – 1 (по МСЭД); Пахомов А.В. - 1 (по МСЭД); Махров С.Ю. – 1 (по МСЭД).

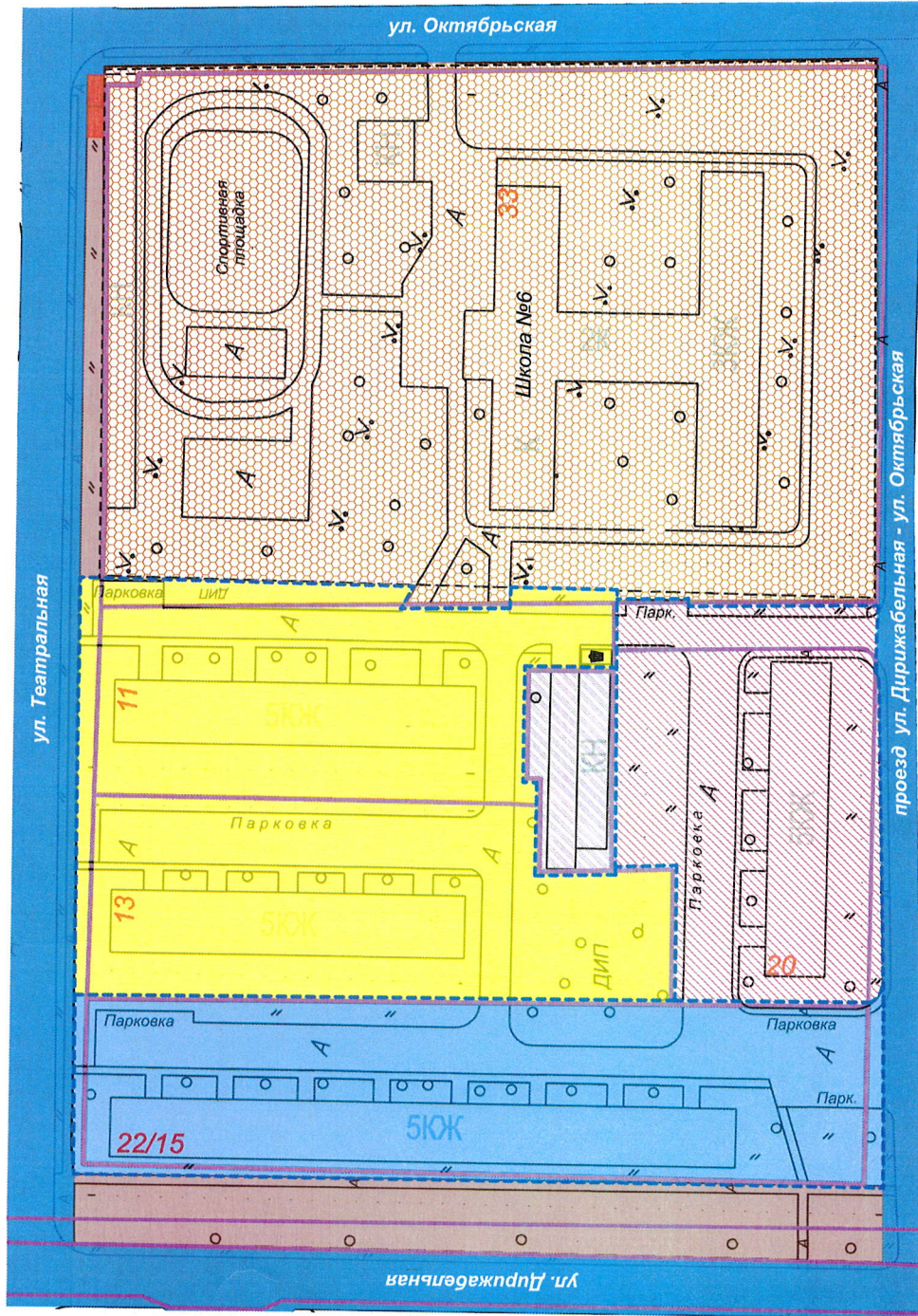


**СХЕМА №1**

**уборки территорий городского округа Долгопрудный, Московской области с границами дворовых территорий и границами прилегающих территорий М 1:1000**

Приложение 1

к постановлению администрации городского округа Долгопрудный от 15.04.2014 № 198-ПА/А



- Местоположение территории, обслуживаемой МУП "ДГБ":  
ул. Театральная  
д. 11 (кадастровый номер 50:42:0010214:8)  
д. 13 (кадастровый номер 50:42:0010214:30)
- Местоположение территории, обслуживаемой ООО "Теплоперспектива":  
ул. Диржабельная  
д. 20 (кадастровый номер 50:42:0010214:5)
- Местоположение территории, обслуживаемой ООО "УК "Гранда":  
ул. Диржабельная  
д. 22/15 (кадастровый номер 50:42:0010214:6)

**Условные обозначения:**

- Сформированная дворовая территория под МКД с объектами благоустройства
- Автомобильные дороги общего пользования и прилегающая к ним территория
- Учебные заведения
- Объекты инженерных систем (коммуникаций)
- Городская территория, обслуживаемая МБУ "Благоустройство"
- Кадастровая граница сформированного земельного участка
- Граница дворовой территории
- Контейнерная площадка
- Нестационарный торговый объект

Составил: *Иванов И.И.* / *Иванов И.И.*  
 Проверил: *Петров П.П.* / *Петров П.П.*



## СХЕМА №2

уборки территорий городского округа Долгопрудный, Московской области  
с границами дворовых территорий и границами прилегающих территорий  
М 1:1000

Приложение 2

к постановлению администрации  
городского округа Долгопрудный  
от 23.01.2023 № 798-12/14



Местоположение территории, обслуживаемой ООО "Теплоперспектива":


ул. Диржабельная

д. 6 к.1 (кадастровый номер 50:42:0000000:78640)

д. 6 к.2 (кадастровый номер 50:42:0000000:78642)



### Условные обозначения:



- Сформированная дворовая территория под МКД с объектами благоустройства
- Территория, обслуживаемая дорожными организациями Московской области
- Автомобильные дороги общего пользования и прилегающая к ним территория
- Объекты инженерных систем (коммуникаций)
- Объекты предпринимательской деятельности (Физкультурно - оздоровительный комплекс; кадастровый номер 50:42:0010310:214)
- Торговые объекты
- Городская территория, обслуживаемая МБУ "Благоустройство"
- Кадастровая граница сформированного земельного участка
- Граница прилегающей территории
- Граница дворовой территории
- Контейнерная площадка

Составил:

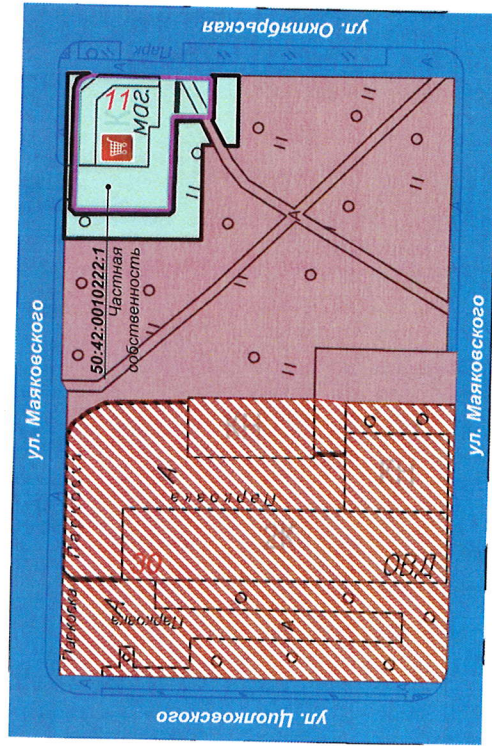
Проверил:

*Луг / Иванова О.В.*  
*Луг / Иванова О.В.*  
*Луг / Иванова О.В.*








**СХЕМА №2а**

**уборки территорий городского округа Долгопрудный, Московской области  
с границами прилегающих территорий  
М 1:1000**

Приложение 3  
к постановлению администрации  
городского округа Долгопрудный  
от 15.04.2015 № 188-ПА/14



**Условные обозначения:**

-  Территория, закрепленная за Отделом полиции по г.о. Долгопрудный
-  Автомобильные дороги общего пользования и прилегающая к ним территория
-  Объекты предпринимательской деятельности
-  Торговые объекты
-  Городская территория, обслуживаемая МБУ "Благоустройство"
-  Кадастровая граница сформированного земельного участка
-  Граница прилегающей территории

Составил:

*А.В. Мухоморова*

Проверил:

*В.В. Мухоморов*

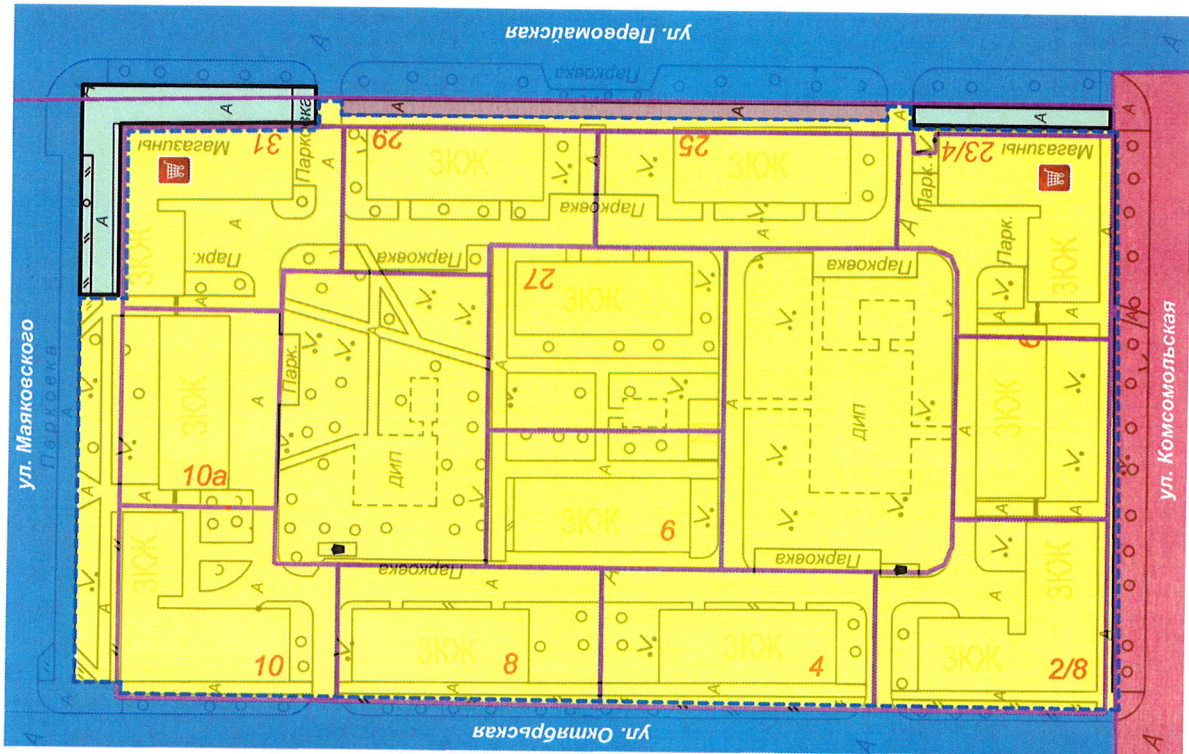


**СХЕМА №3**

**уборки территорий городского округа Долгопрудный, Московской области с границами дворовых территорий и границами прилегающих территорий**  
**М 1:1000**

Приложение 4

к постановлению администрации  
 городского округа Долгопрудный  
 от 13.04.2015 № 130/15/14



Местоположение территории, обслуживаемой МУП "ДБ":

ул. Первомайская  
 д. 23/4 (кадастровый номер 50:42:0010227:11)  
 д. 25 (кадастровый номер 50:42:0010227:9)  
 д. 27 (кадастровый номер 50:42:0010227:10)  
 д. 29 (кадастровый номер 50:42:0010227:12)  
 д. 31 (кадастровый номер 50:42:0010227:14)

ул. Октябрьская  
 д. 2/8 (кадастровый номер 50:42:0010227:8)  
 д. 4 (кадастровый номер 50:42:0010227:15)  
 д. 6 (кадастровый номер 50:42:0010227:4)  
 д. 8 (кадастровый номер 50:42:0010227:7)  
 д. 10 (кадастровый номер 50:42:0010227:5)  
 д. 10а (кадастровый номер 50:42:0010227:6)

ул. Комсомольская  
 д. 6 (кадастровый номер 50:42:0010227:13)

**Условные обозначения:**

- Сформированная дворовая территория под МКД с объектами благоустройства
- Автомобильные дороги общего пользования и прилегающая к ним территория
- Территория, обслуживаемая дорожными организациями Московской области
- Территория, закрепленная за объектами предпринимательской деятельности
- Торговые объекты
- Городская территория, обслуживаемая МБУ "Благоустройство"
- Кадастровая граница сформированного земельного участка
- Граница дворовой территории
- Граница прилегающей территории
- Контейнерная площадка

Составил:

Проверил:

*Сух / Мухоморова С.В.*  
*Сух / Мухоморова С.В.*

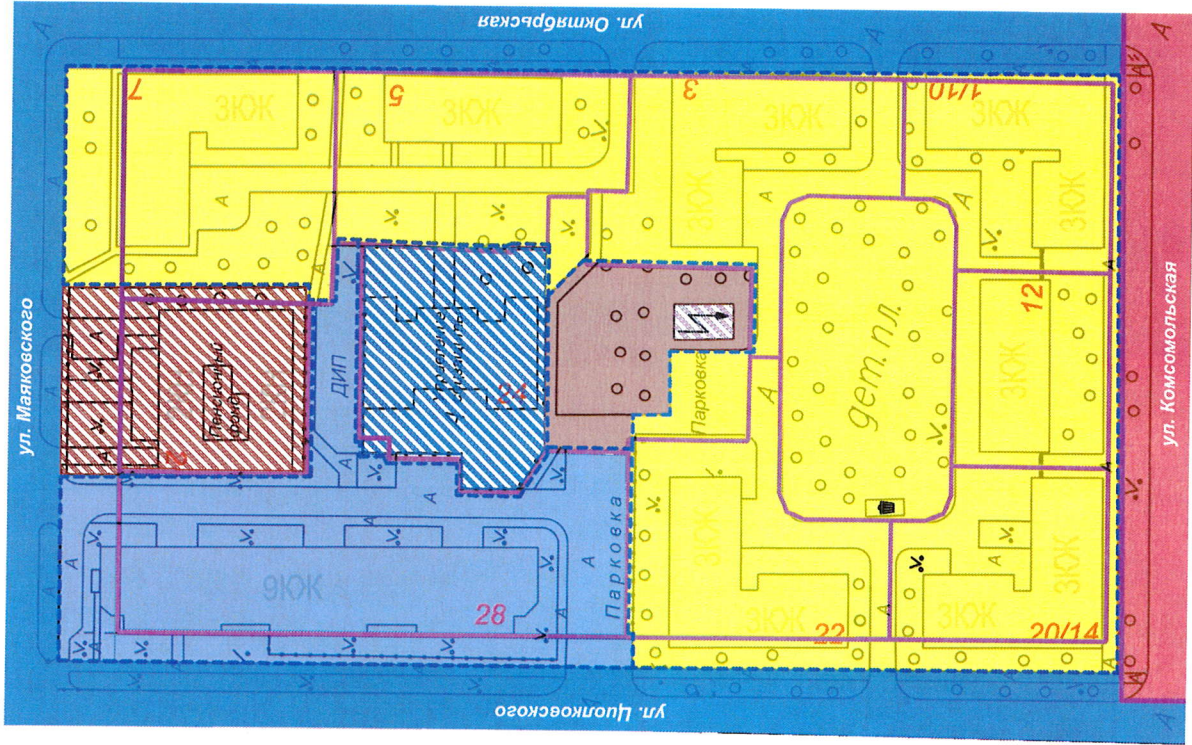


**СХЕМА №4**

**уборки территорий городского округа Долгопрудный, Московской области с границами дворовых территорий и границами прилегающих территорий**  
**М 1:1000**

Приложение 5

к постановлению администрации городского округа Долгопрудный от 13.04.2013 № 138/13/14/14



Местоположение территории, обслуживаемой МУП "ДГБ":

ул. Цюлковского  
 д. 20/14 (кадастровый номер 50:42:0010226:11)  
 д. 22 (кадастровый номер 50:42:0010226:12)

ул. Октябрьская

д. 1/10 (кадастровый номер 50:42:0010226:7)  
 д. 3 (кадастровый номер 50:42:0010226:9)  
 д. 5 (кадастровый номер 50:42:0010226:6)  
 д. 7 (кадастровый номер 50:42:0010226:8)

ул. Комсомольская

д. 12 (кадастровый номер 50:42:0010226:10)

Местоположение территории, обслуживаемой ООО "КВТ":

ул. Цюлковского  
 д. 28 (кадастровый номер 50:42:0010226:13)

**Условные обозначения:**

- Сформированная дворовая территория под МКД с объектами благоустройства
- Автомобильные дороги общего пользования и прилегающая к ним территория
- Территория, обслуживаемая дорожными организациями Московской области
- Городская территория, обслуживаемая МБУ "Благоустройство"
- Кадастровая граница сформированного земельного участка
- Граница дворовой территории
- Территория учреждения, обслуживаемая (ПФР)
- Территория учреждения, обслуживаемая (МБУ "ТЭУ" г. Долгопрудный)
- Объекты инженерных систем (коммуникаций)
- Контейнерная площадка

Составил:

Проверил:

*Лыс / Мокина О.В.*  
*Дорожко / Юрченко С.А.*  
*Дорожко / Кваснев С.Р.*

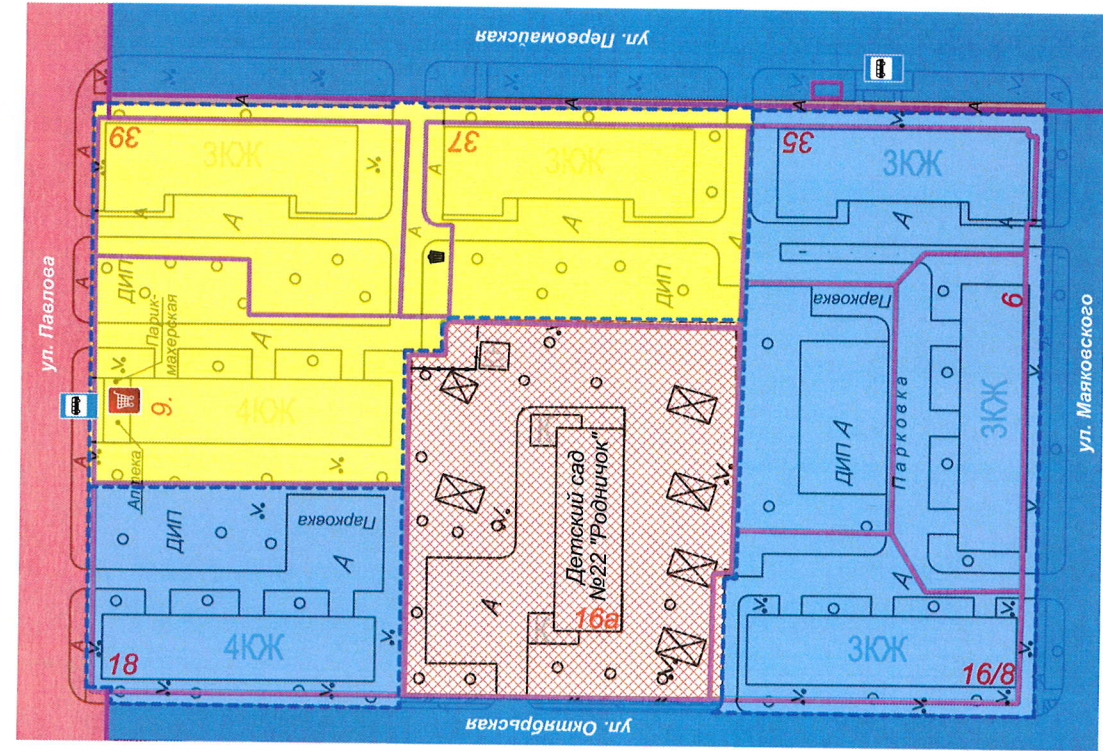


**СХЕМА №5**

**уборки территорий городского округа Долгопрудный, Московской области с границами дворовых территорий и границами прилегающих территорий**  
**М 1:1000**

Приложение 6

к постановлению администрации городского округа Долгопрудный от 13.04.2013 № 138-ПА/А



**Местоположение территории, обслуживаемой МУП "ДБ":**

- ул. Первомайская д. 37 (кадастровый номер 50:42:0010219:4)
- д. 39 (кадастровый номер 50:42:0010219:6)
- ул. Павлова д. 9 (кадастровый номер 50:42:0010219:2)

**Местоположение территории, обслуживаемой ООО "УК "Гранада":**

- ул. Первомайская д. 35 (кадастровый номер 50:42:0010219:5)
- ул. Октябрьская д. 18 (кадастровый номер 50:42:0010219:3)
- д. 16/8 (кадастровый номер 50:42:0010219:8)
- ул. Маяковского д. 6 (кадастровый номер 50:42:0010219:7)

**Условные обозначения:**

- Сформированная дворовая территория под МКД с объектами благоустройства
- Автомобильные дороги общего пользования и прилегающая к ним территория
- Территория, обслуживаемая дорожными организациями Московской области
- Городская территория, обслуживаемая МБУ "Благоустройство"
- Кадастровая граница сформированного земельного участка
- Граница дворовой территории
- Дошкольные образовательные учреждения
- Автобусная остановка
- Торговые объекты
- Контейнерная площадка

**Составил:**

**Проверил:**

*Составил: Мухоморова О.В.*  
*Проверил: Мухоморова С.А.*  
*Мухоморова С.С.*



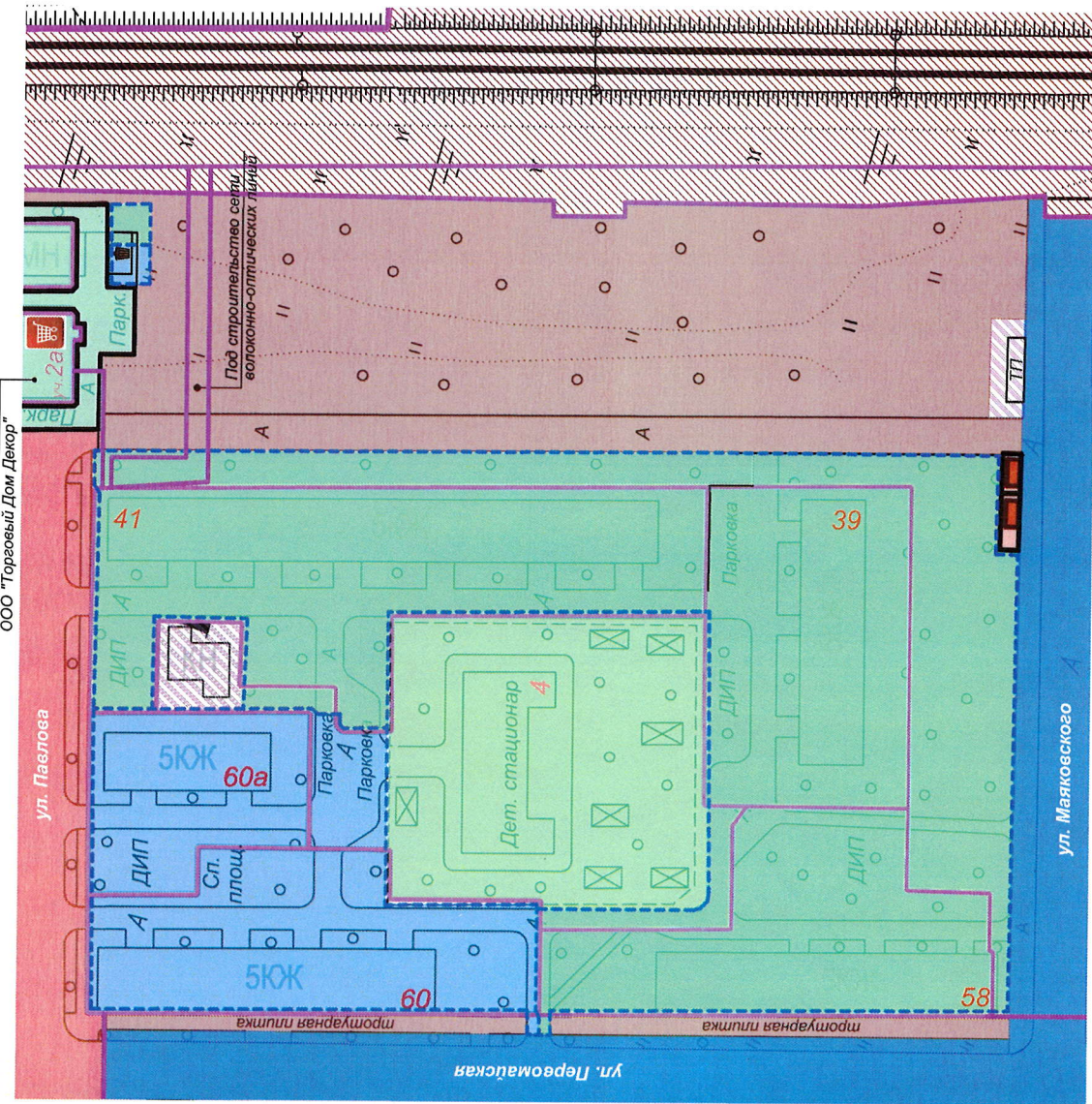
**СХЕМА №6**

**уборки территорий городского округа Долгопрудный, Московской области с границами дворовых территорий и границами прилегающих территорий**  
**М 1:1000**

Приложение 7

к постановлению администрации городского округа Долгопрудный от 13.04.2016 № 158-11А/14

50-42-0010210-116  
 ООО "Торговый Дом Декор"



**Местоположение территории, обслуживаемой ООО "Долмастер":**

- ул. Московское шоссе д. 39 (кадастровый номер 50:42:0010220:5)
- д. 41 (кадастровый номер 50:42:0010220:4)
- ул. Первомайская д. 58 (кадастровый номер 50:42:0010220:2)

**Местоположение территории, обслуживаемой ООО "УК "Граната":**

- ул. Первомайская д. 60 (кадастровый номер 50:42:0010220:3)
- д. 60а (кадастровый номер 50:42:0010220:6)

**Условные обозначения:**

- Сформированная дворовая территория под МКД с объектами благоустройства
- Медицинское учреждение
- Территория, закрепленная за объектами предпринимательской деятельности
- Торговые объекты
- Территория, обслуживаемая дорожными организациями Московской области
- Автомобильные дороги общего пользования и прилегающая к ним территория
- Объекты инженерных систем (коммуникаций)
- Городская территория, обслуживаемая МБУ "Благоустройство"
- Кадастровая граница сформированного земельного участка
- Граница прилегающей территории
- Граница дворовой территории
- Территория ОАО "РЖД"
- Нестационарный торговый объект
- Контейнерная площадка

Составил:

Проверил:

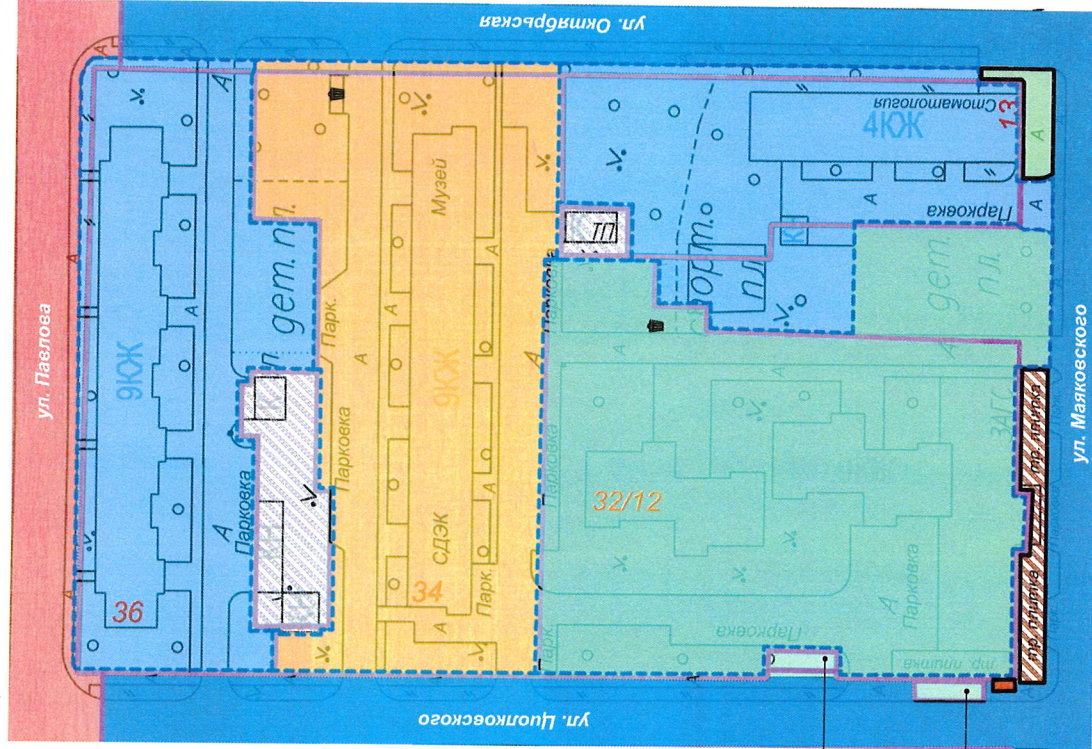
*Александр Павлович*  
*Сергей Владимирович*  
*Александр Сергеевич*



**СХЕМА №7**

**уборки территорий городского округа Долгопрудный, Московской области с границами дворовых территорий и границами прилегающих территорий**  
**М 1:1000**

Приложение 8  
 к постановлению администрации  
 городского округа Долгопрудный  
 от 23.04.2023 № 238/ПА/А



50-42:0010218:1

50-42:0010217:1  
 Для размещения  
 торгового павильона

- Местоположение территории, обслуживаемой ООО "Стройжилинвест - эксплуатация":  
 ул. Цюлковского  
 д. 32/12 (кадастровый номер 50:42:0010218:4)
- Местоположение территории, обслуживаемой ООО "УК "Граната":  
 ул. Цюлковского  
 д. 36 (кадастровый номер 50:42:0010218:3)  
 ул. Октябрьская  
 д. 13 (кадастровый номер 50:42:0010218:2)
- Местоположение территории, обслуживаемой ООО "Московский регион":  
 ул. Цюлковского  
 д. 34 (кадастровый номер 50:42:0010218:5)

**Условные обозначения:**

- Сформированная дворовая территория под МКД с объектами благоустройства
- Автомобильные дороги общего пользования и прилегающая к ним территория
- Территория, обслуживаемая дорожными организациями Московской области
- Территория учреждения ЗАГС
- Кадастровая граница сформированного земельного участка
- Граница дворовой территории
- Граница прилегающей территории
- Объекты предпринимательской деятельности
- Объекты инженерных систем (коммуникаций)
- Медицинские учреждения
- Нестационарный торговый объект
- Контейнерная площадка

Составил:

Проверил:

*Составил: [Подпись]*  
*Проверил: [Подпись]*

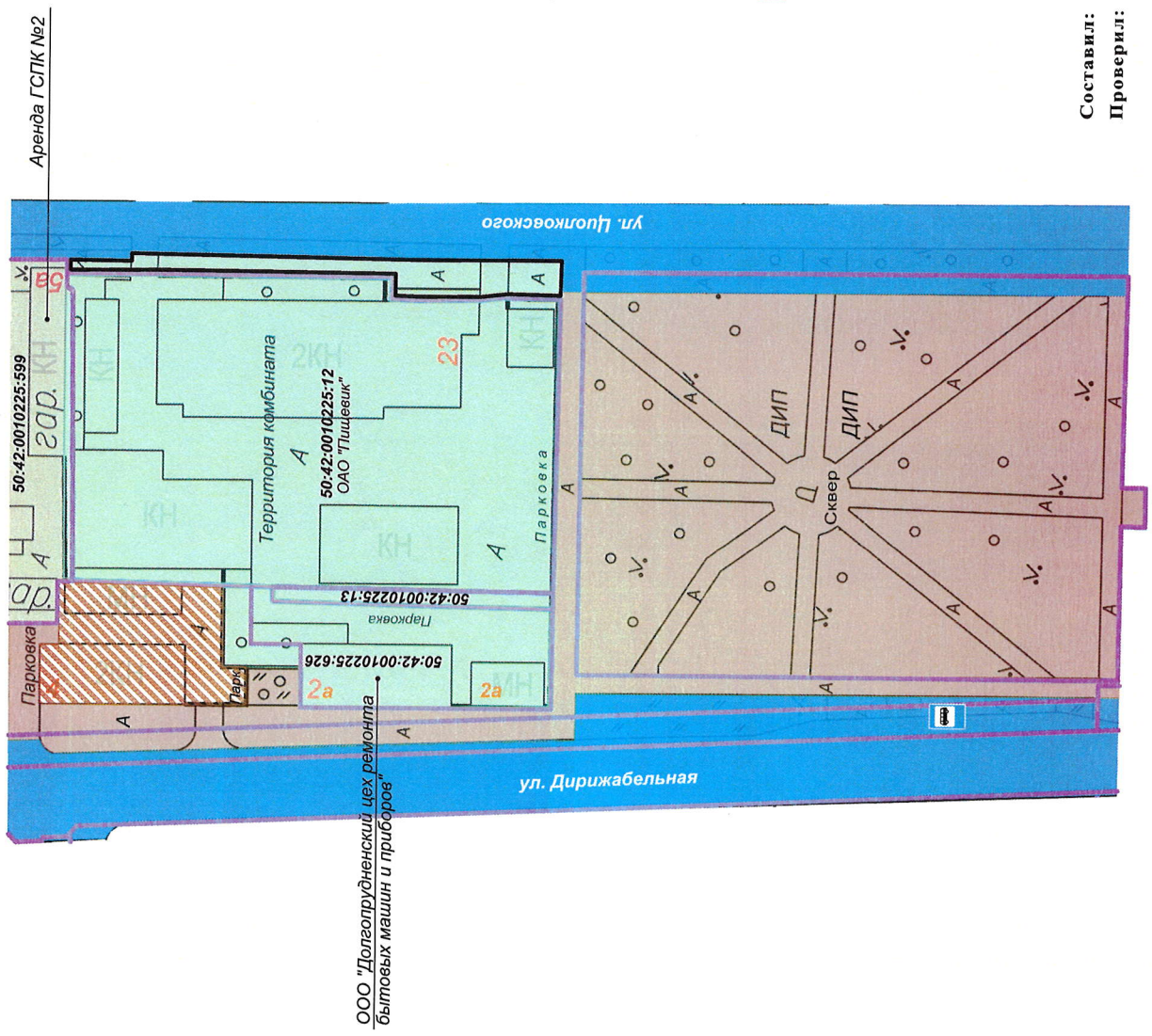












**СХЕМА №8а**

**уборки территорий городского округа Долгопрудный, Московской области  
с границами прилегающих территорий  
М 1:1000**

Приложение 10  
к постановлению администрации  
городского округа Долгопрудный  
от 23.04.2013 № 138-10/14



**Условные обозначения:**

-  Автомобильные дороги общего пользования и прилегающая к ним территория
-  Кадастровая граница сформированного земельного участка
-  Граница прилегающей территории
-  Территория учреждения
-  Городская территория, обслуживаемая МБУ "Благоустройство"
-  Территория гаражей
-  Автобусная остановка
-  Объекты предпринимательской деятельности

Составил:  
Проверил:

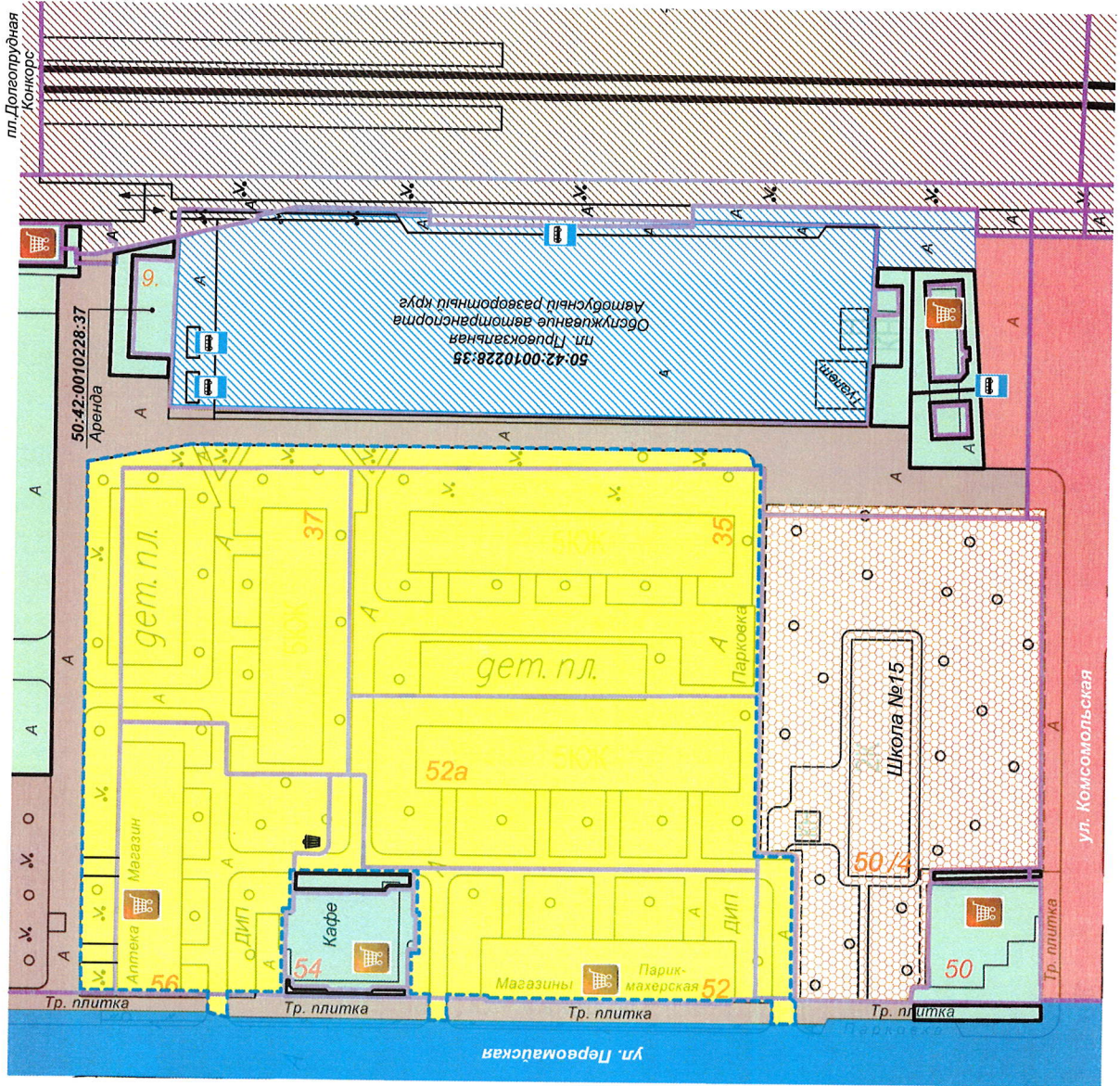
*Составил: [Signature]*  
*Проверил: [Signature]*



**СХЕМА №9**

**уборки территорий городского округа Долгопрудный, Московской области с границами дворовых территорий и границами прилегающих территорий М 1:1000**

Приложение 11  
к постановлению администрации  
городского округа Долгопрудный  
от 13.04.2023 № 28-11/14



Местоположение территории, обслуживаемой МУП "ДБ":

- ул. Первомайская
- д. 52 (кадастровый номер 50:42:0010228:44)
- д. 52а (кадастровый номер 50:42:0010228:47)
- д. 56 (кадастровый номер 50:42:0010228:46)

ул. Московское шоссе

- д. 35 (кадастровый номер 50:42:0010228:48)
- д. 37 (кадастровый номер 50:42:0010228:45)

**Условные обозначения:**

- Сформированная дворовая территория под МКД с объектами благоустройства
- Автомобильные дороги общего пользования и прилегающая к ним территория
- Территория, обслуживаемая дорожными организациями Московской области
- Объекты предпринимательской деятельности
- Торговые объекты
- Кадастровая граница сформированного земельного участка
- Граница дворовой территории
- Граница прилегающей территории
- Территория ОАО "РЖД"
- Городская территория, обслуживаемая МБУ "Благоустройство"
- Автобусная остановка
- Учебное заведение
- Контейнерная площадка
- пл. Привокзальная. Автобусный разворотный круг

Составил:

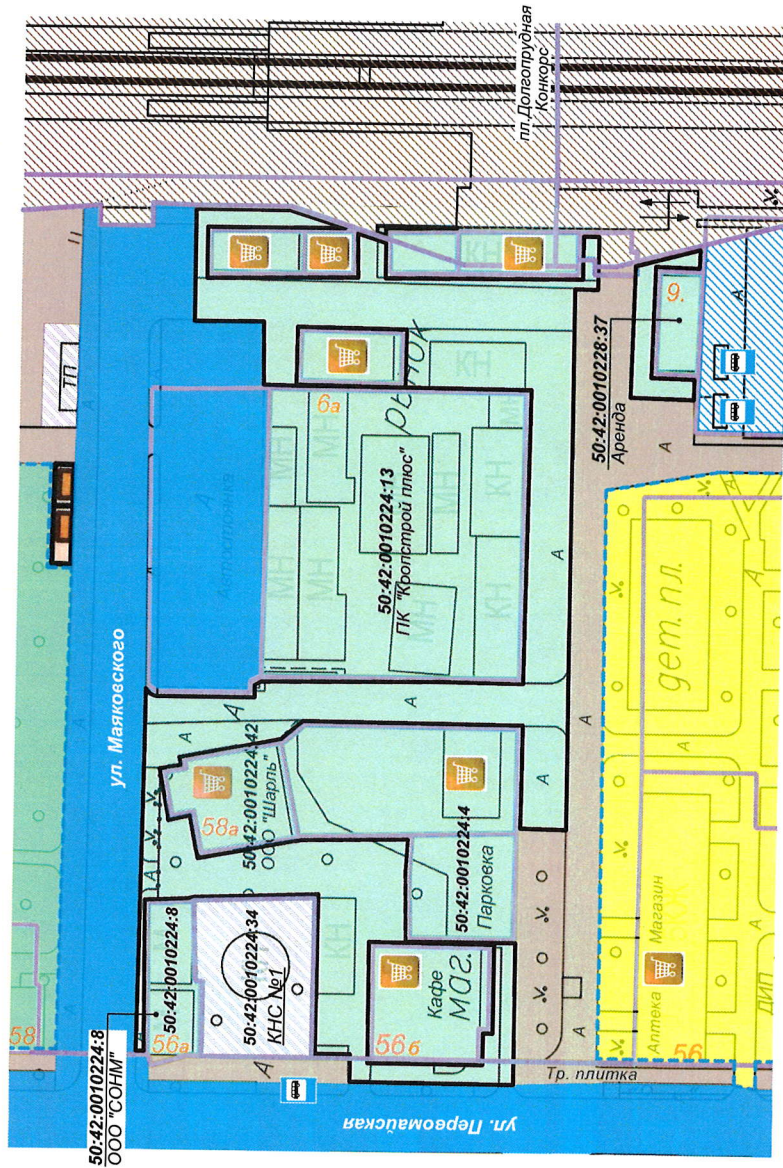
Проверил:

*Антон / Мухомов С.В.*  
*Александр / Жуковецкий С.М.*  
*Александр / Ковалев С.С.*
















**СХЕМА №9а**  
**уборки территорий городского округа Долгопрудный, Московской области**  
**с границами прилегающих территорий**  
**М 1:1000**

Приложение 12  
 к постановлению администрации  
 городского округа Долгопрудный  
 от 13.04.2013 № 298-ПА/А



**Условные обозначения:**

-  Сформированная дворовая территория под МКД с объектами благоустройства
-  Автомобильные дороги общего пользования и прилегающая к ним территория
-  Объекты предпринимательской деятельности
-  Торговые объекты
-  Кадастровая граница сформированного земельного участка
-  Граница дворовой территории
-  Граница прилегающей территории
-  Территория ОАО "РЖД"
-  Городская территория, обслуживаемая МБУ "Благоустройство"
-  Автобусная остановка
-  Объекты инженерных систем (коммуникаций)
-  Нестационарный торговый объект
-  пл. Привокзальная. Автобусный разворотный круг

Составил:

*Александр Иванович Д.В.*

Проверил:

*Александр Иванович Д.В.*

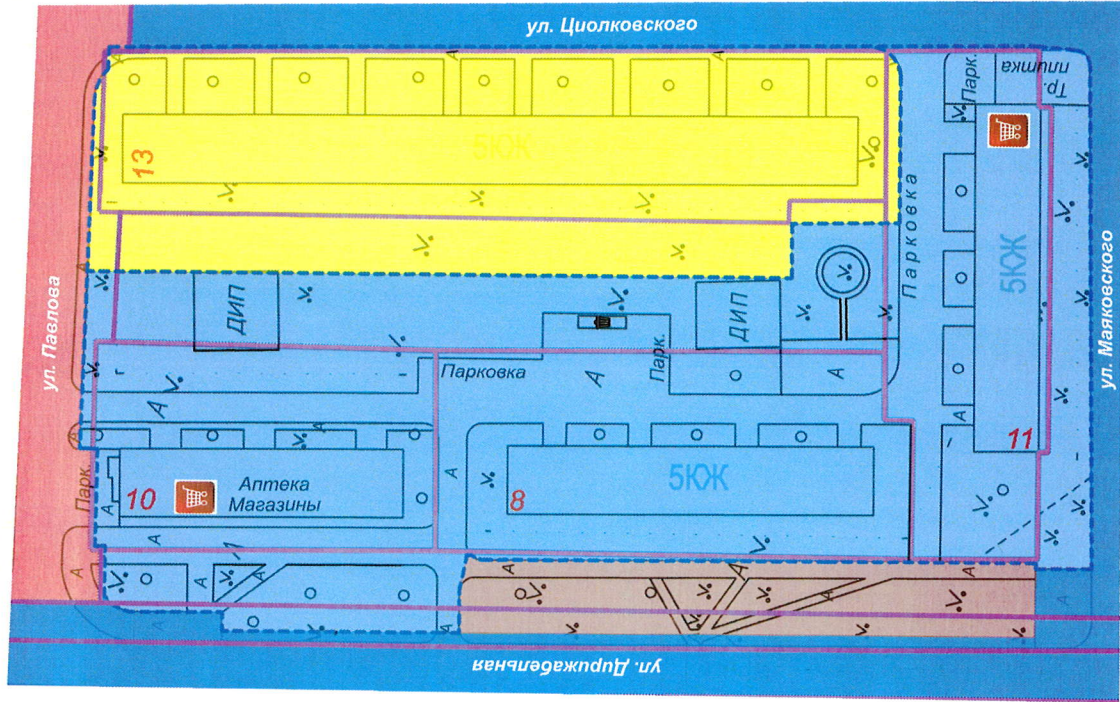


**СХЕМА №10**

**уборки территорий городского округа Долгопрудный, Московской области с границами дворовых территорий и границами прилегающих территорий М 1:1000**

Приложение 13

к постановлению администрации городского округа Долгопрудный от 13.04.2023 № 033-11/14



- Местоположение территории, обслуживаемой ООО "УК "Гранда":  
ул. Циолковского д. 11 (кадастровый номер 50:42:0010217:5)
- ул. Диржабельная д. 8 (кадастровый номер 50:42:0010217:4)
- д. 10 (кадастровый номер 50:42:0010217:3)
- Местоположение территории, обслуживаемой МУП "ДБ":  
ул. Циолковского д. 13 (кадастровый номер 50:42:0010217:2)

**Условные обозначения:**

- Сформированная дворовая территория под МКД с объектами благоустройства
- Автомобильные дороги общего пользования и прилегающая к ним территория
- Территория, обслуживаемая дорожными организациями Московской области
- Городская территория, обслуживаемая МБУ "Благоустройство"
- Кадастровая граница сформированного земельного участка
- Граница дворовой территории
- Граница прилегающей территории
- Объекты предпринимательской деятельности
- Торговые объекты
- Контейнерная площадка

Составил:


Проверил:

*Составил: [Подпись] / Павлова В.В.*  
*Проверил: [Подпись] / Долгопрудный С.С.*

**СХЕМА №11**







**уборки территорий городского округа Долгопрудный, Московской области  
с границами дворовых территорий и границами прилегающих территорий  
М 1:1000**

Приложение 14  
к постановлению администрации  
городского округа Долгопрудный  
от 23.04.2012 № 138-11/14



**Местоположение территории,  
обслуживаемой ООО "Стройжилинвест - эксплуатация":**  
ул. Первомайская  
д. 33 (кадастровый номер 50:42:0010223:3)

**Условные обозначения:**

-  Сформированная дворовая территория под МКД с объектами благоустройства
-  Автомобильные дороги общего пользования и прилегающая к ним территория
-  Кадастровая граница сформированного земельного участка
-  Граница дворовой территории
-  Торговые объекты
-  Контейнерная площадка

Составил:

Проверил:

*Авт. / Сыкина О.В.*  
*Проверил / Сыркин Е.С.*

















**СХЕМА №12**

**уборки территорий городского округа Долгопрудный, Московской области  
с границами дворовых территорий и границами прилегающих территорий  
М 1:1000**

Местоположение территории,  
обслуживаемой МУП "ДБ":

- ул. Первомайская  
д. 44 (кадастровый номер 50:42:0010231:53)
- д. 44а (кадастровый номер 50:42:0010231:56)
- д. 46 (кадастровый номер 50:42:0010231:49)
- д. 48 (кадастровый номер 50:42:0010231:48)
- ул. Московское шоссе  
д. 29 (кадастровый номер 50:42:0010231:50)
- д. 31 (кадастровый номер 50:42:0010231:52)
- д. 33 (кадастровый номер 50:42:0010231:55)
- ул. Комсомольская  
д. 3 (кадастровый номер 50:42:0010231:54)

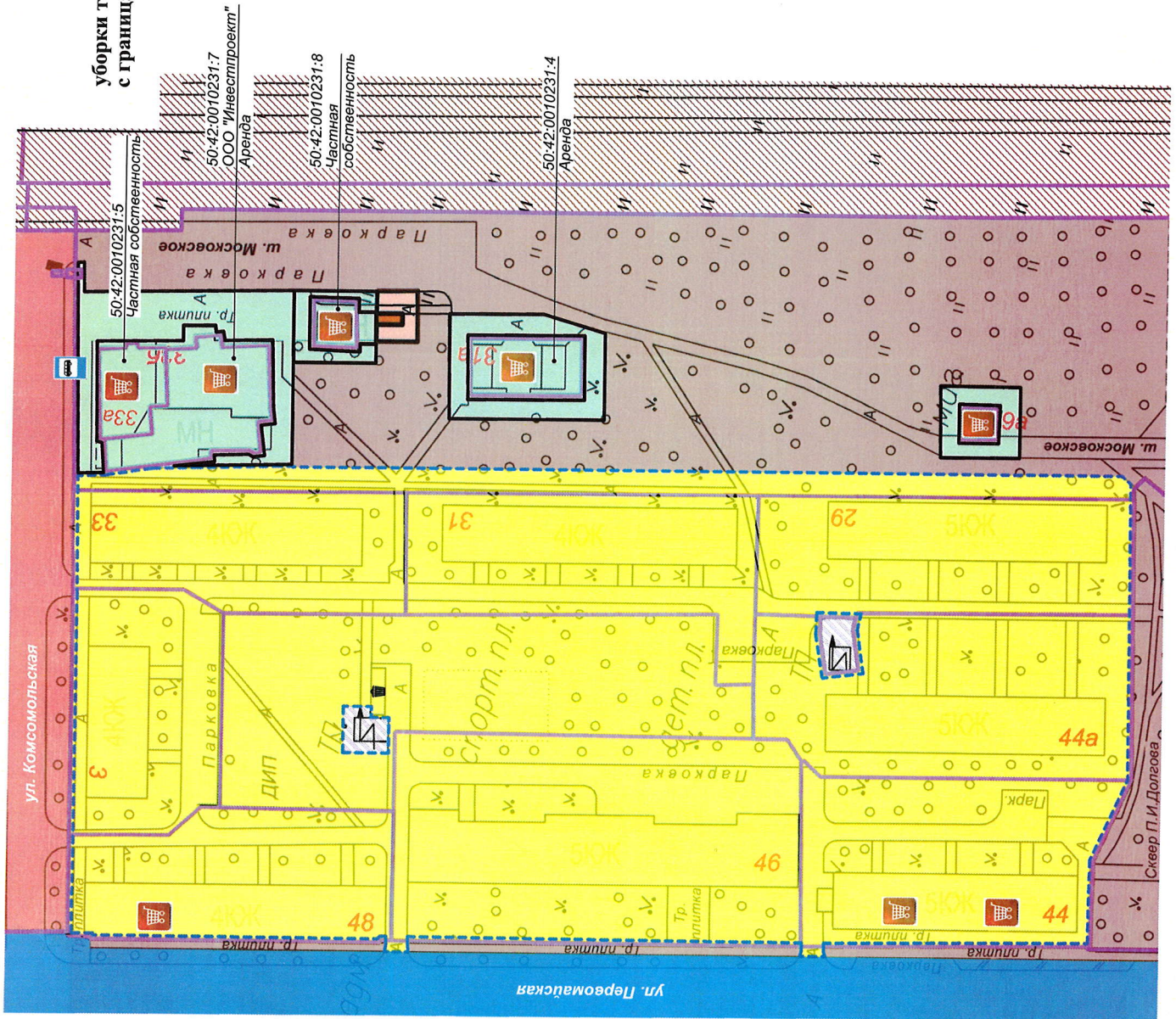
**Условные обозначения:**

-  Сформированная дворовая территория под МКД с объектами благоустройства
-  Автомобильные дороги общего пользования и прилегающая к ним территория
-  Территория, обслуживаемая дорожными организациями Московской области
-  Объекты предпринимательской деятельности
-  Торговые объекты
-  Кадастровая граница сформированного земельного участка
-  Граница дворовой территории
-  Граница прилегающей территории
-  Территория ОАО "РЖД"
-  Городская территория, обслуживаемая МБУ "Благоустройство"
-  Автобусная остановка
-  Объекты инженерных систем (коммуникаций)
-  Нестационарный торговый объект
-  Контейнерная площадка

Составил:

Проверил:

*М.В. / Шкина О.В. /*  
*Д.В. / Зосимова Е.А. /*  
*Д.В. / Ковалев С.С. /*



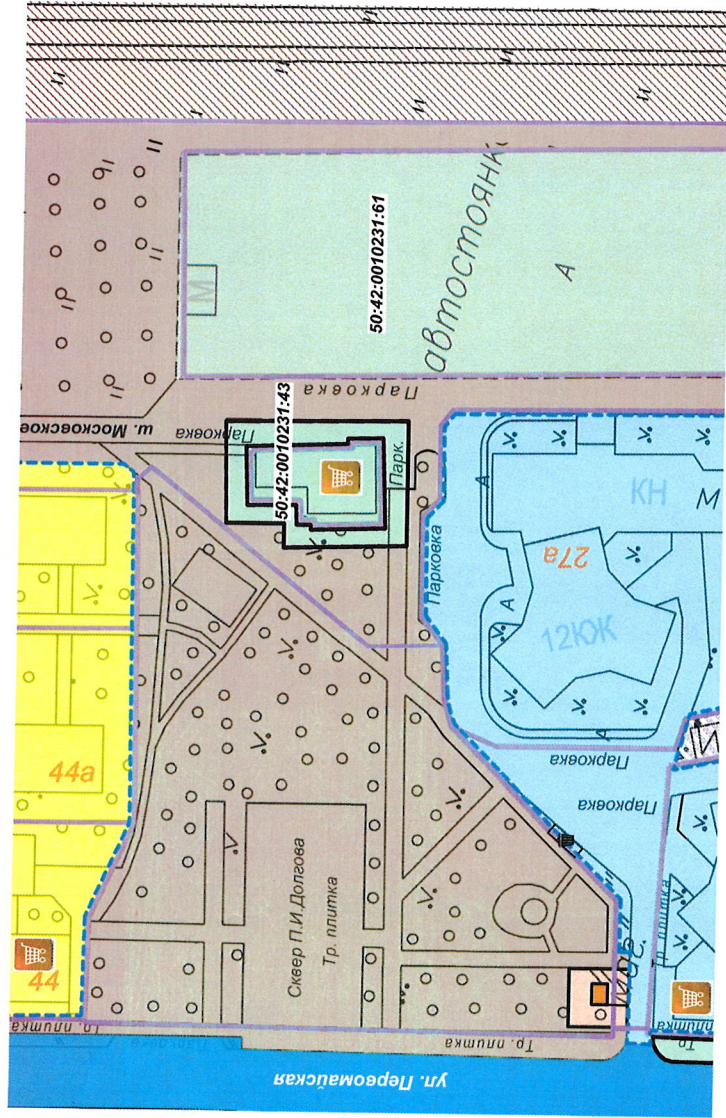






**СХЕМА №126**  
**уборки территорий городского округа Долгопрудный, Московской области**  
**с границами прилегающих территорий**  
**М 1:1000**

Приложение 17  
 к постановлению администрации  
 городского округа Долгопрудный  
 от 23.04.2023 № 288-17/44



**Условные обозначения:**

- |  |  |
|--|--|
|  | Сформированная дворовая территория под МКД с объектами благоустройства |
|  | Автомобильные дороги общего пользования и прилегающая к ним территория |
|  | Городская территория, обслуживаемая МБУ "Благоустройство"              |
|  | Кадастровая граница сформированного земельного участка                 |
|  | Граница дворовой территории  |
|  | Граница прилегающей территории   |
|  | Объекты предпринимательской деятельности                               |
|  | Торговые объекты   |
|  | Автостоянка  |
|  | Объекты инженерных систем (коммуникаций)                               |
|  | Нестационарный торговый объект   |
|  | Территория ОАО "РЖД"   |
|  | Контейнерная площадка  |

Составил:  
 Проверил:

*Александр Волочко С.П.*  
*Александр Волочко С.П.*



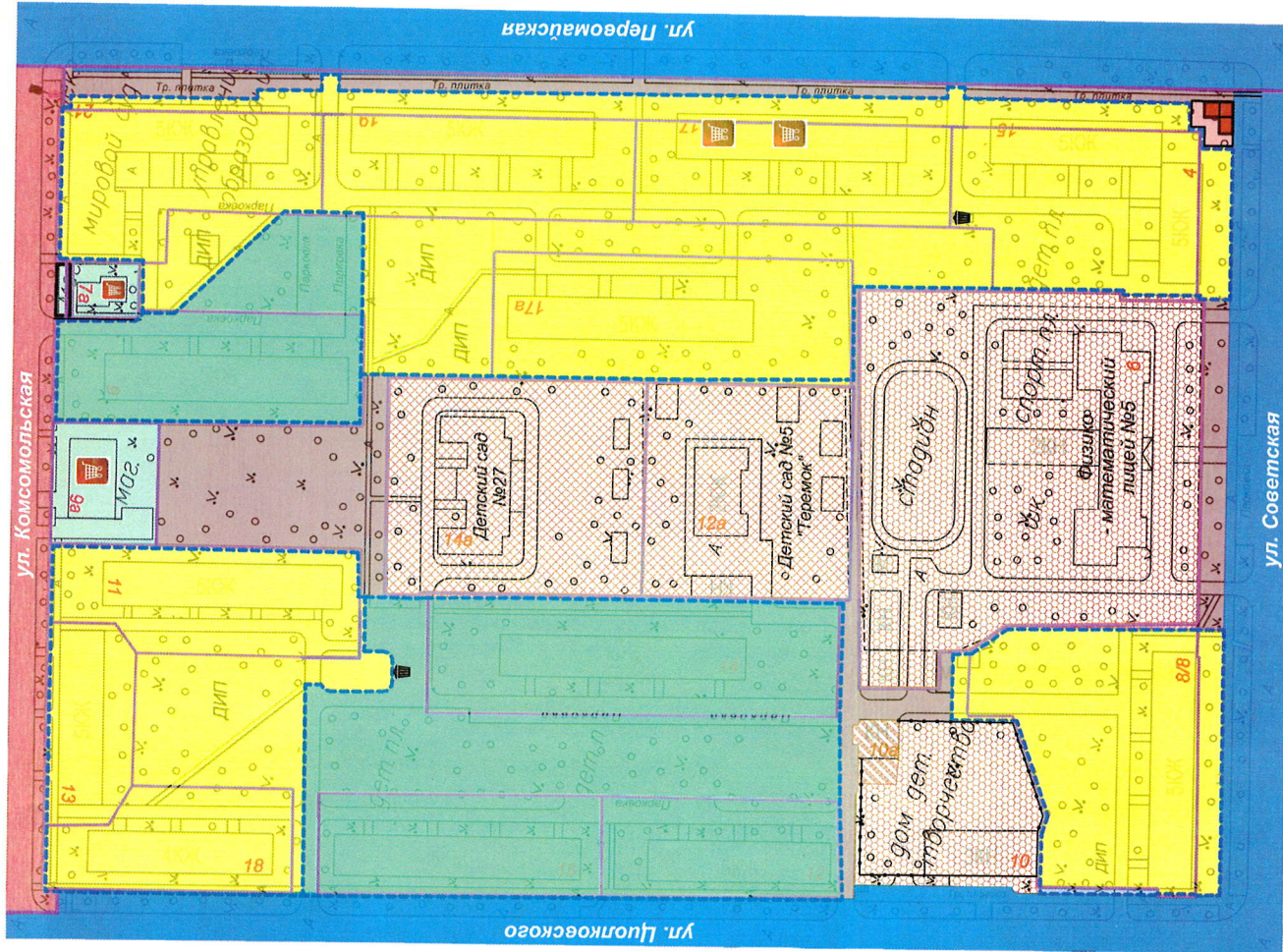
**СХЕМА №13**

**уборки территорий городского округа Долгопрудный, Московской области с границами дворовых территорий и границами прилегающих территорий**

**М 1:1500**

Приложение 18

к постановлению администрации городского округа Долгопрудный от 23.04.2023 № 188-11/14



**Местоположение территории, обслуживаемой МУП "ДГБ":**

- ул. Первомайская
- д. 17 (кадастровый номер 50:42:0010229:10)
- д. 17а (кадастровый номер 50:42:0010229:11)
- д. 19 (кадастровый номер 50:42:0010229:16)
- д. 21 (кадастровый номер 50:42:0010229:12)
- ул. Советская
- д. 4/15 (кадастровый номер 50:42:0010229:17)
- д. 8/8 (кадастровый номер 50:42:0010229:24)
- ул. Комсомольская
- д. 11 (кадастровый номер 50:42:0010229:14)
- д. 13 (кадастровый номер 50:42:0010229:15)
- ул. Цюлковского
- д. 18 (кадастровый номер 50:42:0010229:20)

**Местоположение территории, обслуживаемой ООО "Долмастер":**

- ул. Цюлковского
- д. 12 (кадастровый номер 50:42:0010229:21)
- д. 14 (кадастровый номер 50:42:0010229:18)
- д. 16 (кадастровый номер 50:42:0010229:19)
- ул. Комсомольская
- д. 9 (кадастровый номер 50:42:0010229:13)

**Условные обозначения:**

- Сформированная дворовая территория под МКД с объектами благоустройства
- Граница прилегающей территории
- Граница дворовой территории
- Кадастровая граница сформированного земельного участка
- Автомобильные дороги общего пользования и прилегающая к ним территория
- Территория, обслуживаемая дорожными организациями Московской области
- Городская территория, обслуживаемая МБУ "Благоустройство"
- Территория, закрепленная за торговыми объектами
- Торговые объекты
- Учебное заведение
- Дошкольные образовательные учреждения
- Нестационарный торговый объект
- Территория учреждений
- Контейнерная площадка

**Составил:**

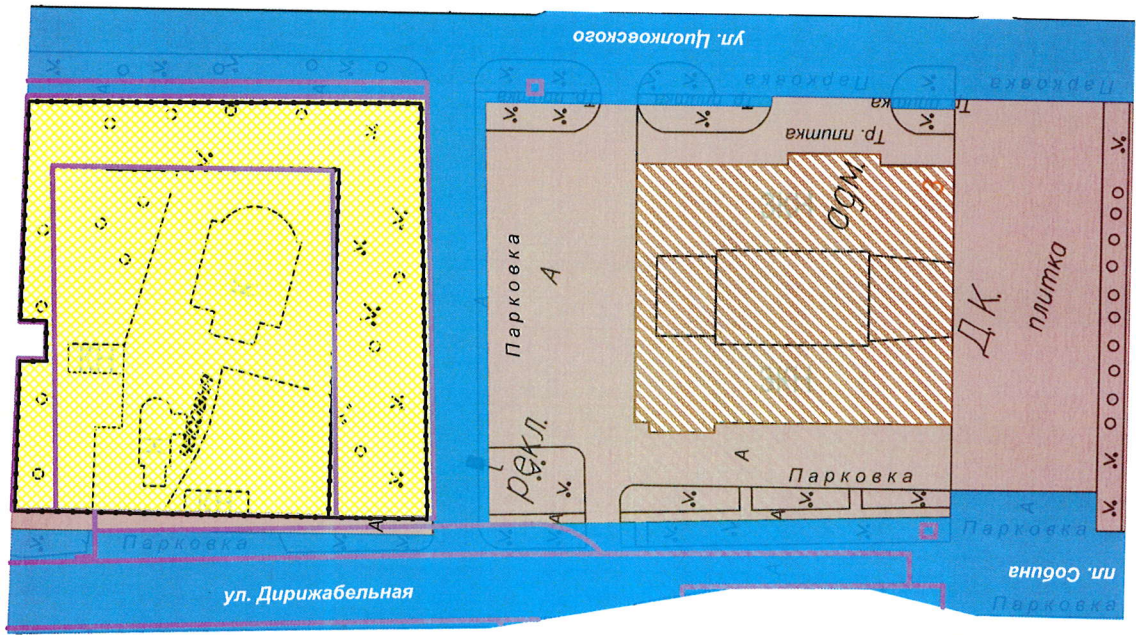
**Проверил:**

*Александр Мельниченко*  
*Александр Мельниченко*








**СХЕМА №13а**  
**уборки территорий городского округа Долгопрудный, Московской области**  
**с границами прилегающих территорий**  
**М 1:1000**

Приложение 19  
 к постановлению администрации  
 городского округа Долгопрудный  
 от 13.04.2023 № 138-17/А



**Условные обозначения:**

-  Автомобильные дороги общего пользования и прилегающая к ним территория
-  Кадастровая граница сформированного земельного участка
-  Администрация г.о. Долгопрудного ДК "Вперёд"
-  Городская территория, обслуживаемая МБУ "Благоустройство"
-  Территория Храма Преображения Господня

Составил:  
 Проверил:

*Составил: Сыркин Д.В.*  
*Проверил: Сыркин С.С.*

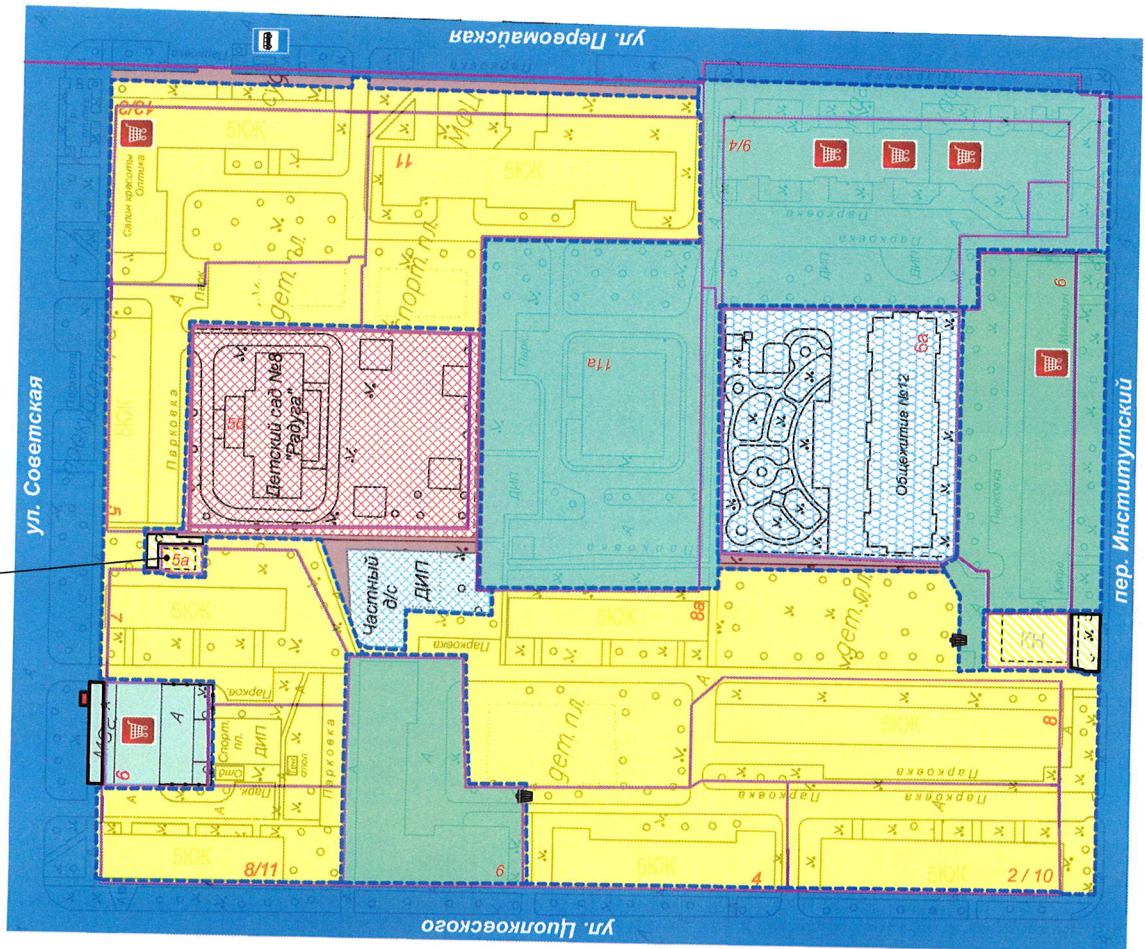


**СХЕМА №14**

**уборки территорий городского округа Долгопрудный, Московской области с границами дворовых территорий и границами прилегающих территорий М 1:1500**

Приложение 20  
к постановлению администрации  
городского округа Долгопрудный  
от 15.04.2020 № 198-ПА/4

Собственность  
50:42:0010230:6



**Местоположение территории, обслуживаемой МУП "ДГБ":**

- ул. Цюлковского
- д. 2 (кадастровый номер 50:42:0010230:25)
- д. 4 (кадастровый номер 50:42:0010230:26)
- д. 8/11 (кадастровый номер 50:42:0010230:27)

**ул. Первомайская**

- д. 11 (кадастровый номер 50:42:0010230:32)
- д. 13/3 (кадастровый номер 50:42:0010230:31)

**Институтский пер.**

- д. 8 (кадастровый номер 50:42:0010230:24)
- д. 8а (кадастровый номер отсутствует)

**ул. Советская**

- д. 5 (кадастровый номер 50:42:0010230:30)
- д. 7 (кадастровый номер 50:42:0010230:28)

**Местоположение территории, обслуживаемой ООО "Долмастер":**

- Институтский пер.
- д. 6 (кадастровый номер 50:42:0010230:737)
- ул. Цюлковского
- д. 6 (кадастровый номер 50:42:0010230:29)

**Местоположение территории, обслуживаемой ООО Стройжилинвест - эксплуатация":**

- ул. Первомайская
- д. 9/4 (кадастровый номер 50:42:0010230:8, 50:42:0010230:11)
- д. 11а (кадастровый номер 50:42:0010230:21)

**Условные обозначения:**

	Сформированная дворовая территория под МКД с объектами благоустройства		Торговые объекты
	Граница прилегающей территории		Общешитие МФТИ
	Граница дворовой территории		Дошкольные образовательные учреждения
	Кадастровая граница сформированного земельного участка		Нестационарный торговый объект
	Автомобильные дороги общего пользования и прилегающая к ним территория		Частная собственность
	Городская территория, обслуживаемая МБУ "Благоустройство"		Автобусная остановка
	Объекты предпринимательской деятельности		Контейнерная площадка

Составил:

Проверил:

*Александр Викторович*  
*Сергей Владимирович*

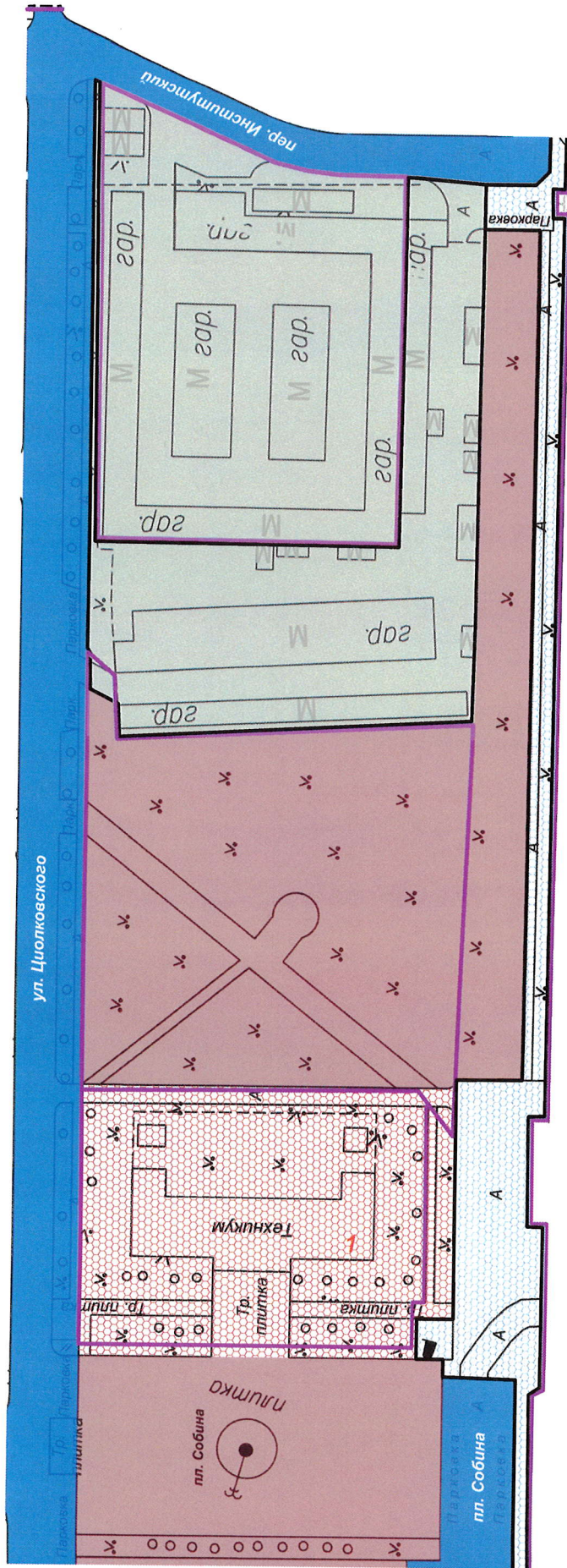


СХЕМА №14а

уборки территорий городского округа Долгопрудный, Московской области  
с границами прилегающих территорий  
М 1:1000

Приложение 21

к постановлению администрации  
городского округа Долгопрудный  
от 25.04.2015 № 198-11А/А



Условные обозначения:

- |  |  |  |                       |
|--|--|--|-----------------------|
|  | Автомобильные дороги общего пользования и прилегающая к ним территория |  | Территория гаражей    |
|  | Кадастровая граница сформированного земельного участка                 |  | Территория ОАО "ДНПП" |
|  | Граница прилегающей территории   |  |                       |
|  | Учебное заведение  |  |                       |
|  | Городская территория, обслуживаемая МБУ "Благоустройство"              |  |                       |

Составил:

Проверил:

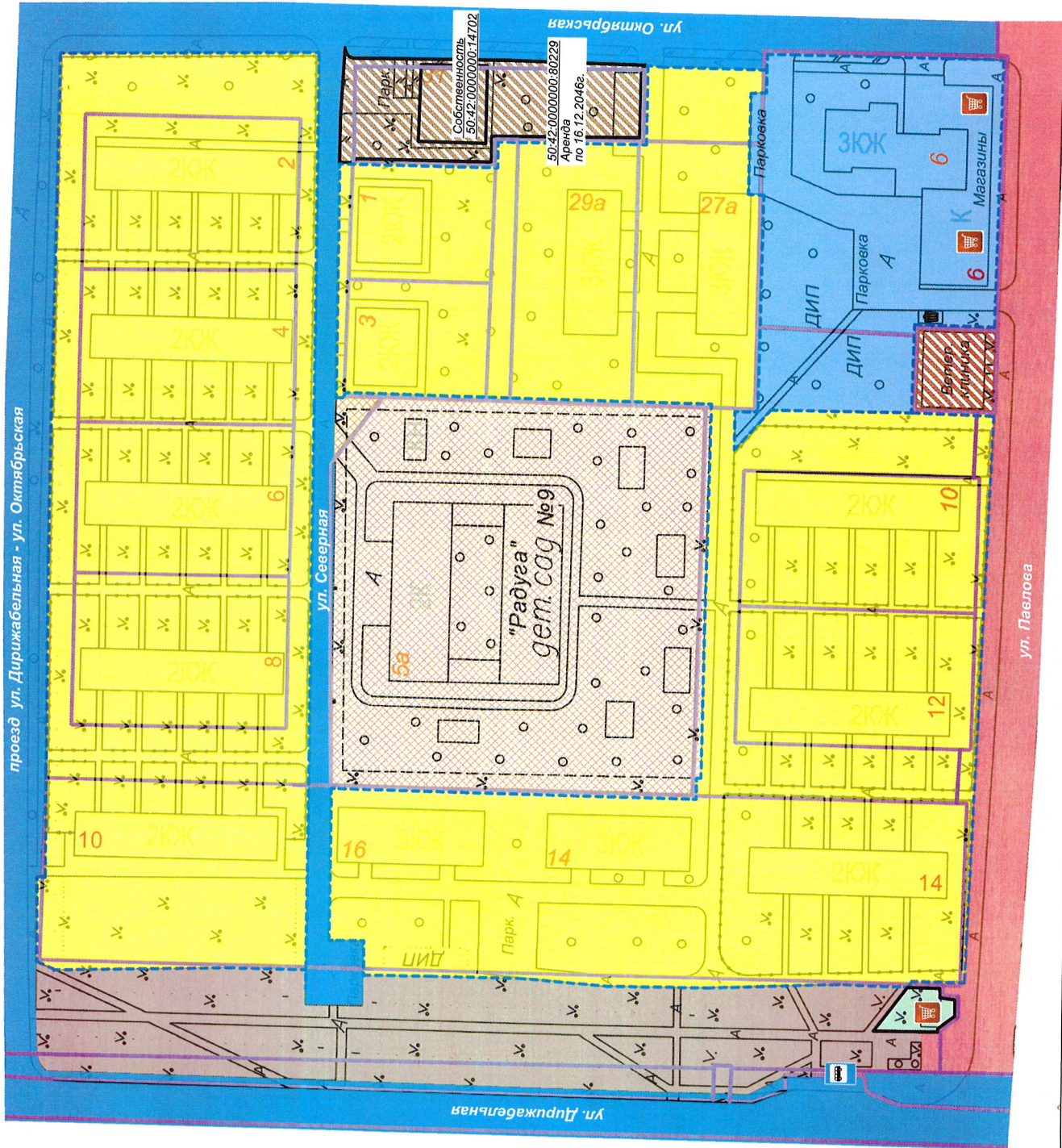
*Александр Николаевич В.В.*  
*Александр Николаевич В.В.*



**СХЕМА №15**

**уборки территорий городского округа Долгопрудный, Московской области с границами дворовых территорий и границами прилегающих территорий**  
**М 1:1000**

проезд ул. Диржибельная - ул. Октябрьская



Приложение 22

к постановлению администрации  
 городского округа Долгопрудный  
 от 15.04.2015 № 198/15/14

**Местоположение территории,  
 обслуживаемой МУП "ДТБ":**

ул. Октябрьская  
 д. 27а (кадастровый номер 50:42:0010215:14)  
 д. 29а (кадастровый номер 50:42:0010215:11)

ул. Павлова

д. 10 (кадастровый номер 50:42:0010215:12)  
 д. 12 (кадастровый номер 50:42:0010215:10)  
 д. 14 (кадастровый номер 50:42:0010215:4)

ул. Диржибельная

д. 14 (кадастровый номер 50:42:0010215:4)  
 д. 16 (кадастровый номер 50:42:0010215:4)

ул. Северная

д. 1 (кадастровый номер 50:42:0010215:9)  
 д. 2 (кадастровый номер 50:42:0010214:2)  
 д. 3 (кадастровый номер 50:42:0010215:15)  
 д. 4 (кадастровый номер 50:42:0010214:1)  
 д. 6 (кадастровый номер 50:42:0010214:4)  
 д. 8 (кадастровый номер 50:42:0010214:3)  
 д. 10 (кадастровый номер 50:42:0010215:4)

**Местоположение территории,  
 обслуживаемой ООО "УК"Гранда":**

ул. Павлова  
 д. 6 (кадастровый номер 50:42:0010215:13)

**Условные обозначения:**

- Сформированная дворовая территория под МКД с объектами благоустройства
- Автомобильные дороги общего пользования и прилегающая к ним территория
- Территория, обслуживаемая дорожными организациями Московской области
- Территория, закрепленная за торговыми объектами
- Торговые объекты
- Городская территория, обслуживаемая МБУ "Благоустройство"
- Кадастровая граница сформированного земельного участка
- Граница дворовой территории
- Граница прилегающей территории
- Территория учреждений
- Дошкольные образовательные учреждения
- Автобусная остановка
- Контейнерная площадка

Составил:

Проверил:

*Составил: Мещеряков А.В.*  
*Проверил: Мещеряков С.А.*



**СХЕМА №16**

**уборки территорий городского округа Долгопрудный, Московской области с границами дворовых территорий и границами прилегающих территорий М 1:1500**

Приложение 23

к постановлению администрации городского округа Долгопрудный от 15.04.2013 № 198-ПА/14

**Местоположение территории, обслуживаемой МУП "ДГБ":**

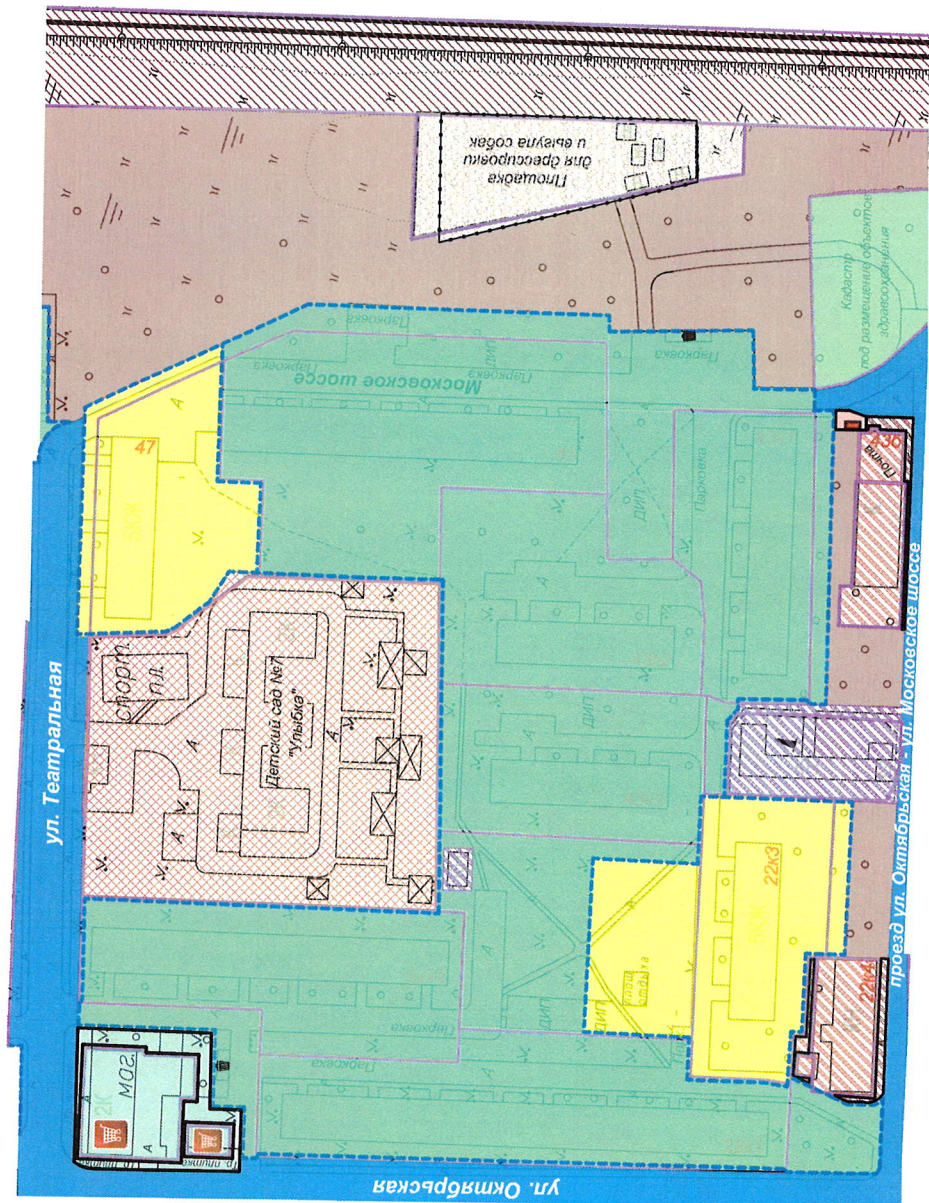
- ул. Октябрьская д. 22/3 (кадастровый номер 50:42:0010216:33)
- ул. Московское шоссе д. 47 (кадастровый номер 50:42:0010216:34)

**Местоположение территории, обслуживаемой ООО "Долмастер":**

- ул. Октябрьская д. 22/1 (кадастровый номер 50:42:0010216:31)
- д. 22/2 (кадастровый номер 50:42:0010216:37)
- ул. Московское шоссе д. 43/1 (кадастровый номер 50:42:0010216:36)
- д. 43/2 (кадастровый номер 50:42:0010216:35)
- д. 43/3 (кадастровый номер 50:42:0010216:29)
- д. 45 (кадастровый номер 50:42:0010216:32)

**Условные обозначения:**

- Сформированная дворовая территория под МКД с объектами благоустройства
- Граница прилегающей территории
- Граница дворовой территории
- Кадастровая граница сформированного земельного участка
- Автомобильные дороги общего пользования и прилегающая к ним территория
- Городская территория, обслуживаемая МБУ "Благоустройство"
- Территория, закрепленная за торговыми объектами
- Торговые объекты
- Дошкольные образовательные учреждения
- Нестационарный торговый объект
- Объекты инженерных систем (коммуникаций)
- Территория ОАО "РЖД"
- Территория учреждений
- Площадка для выгула собак
- Медицинское учреждение
- Контейнерная площадка



Составил:

Проверил:

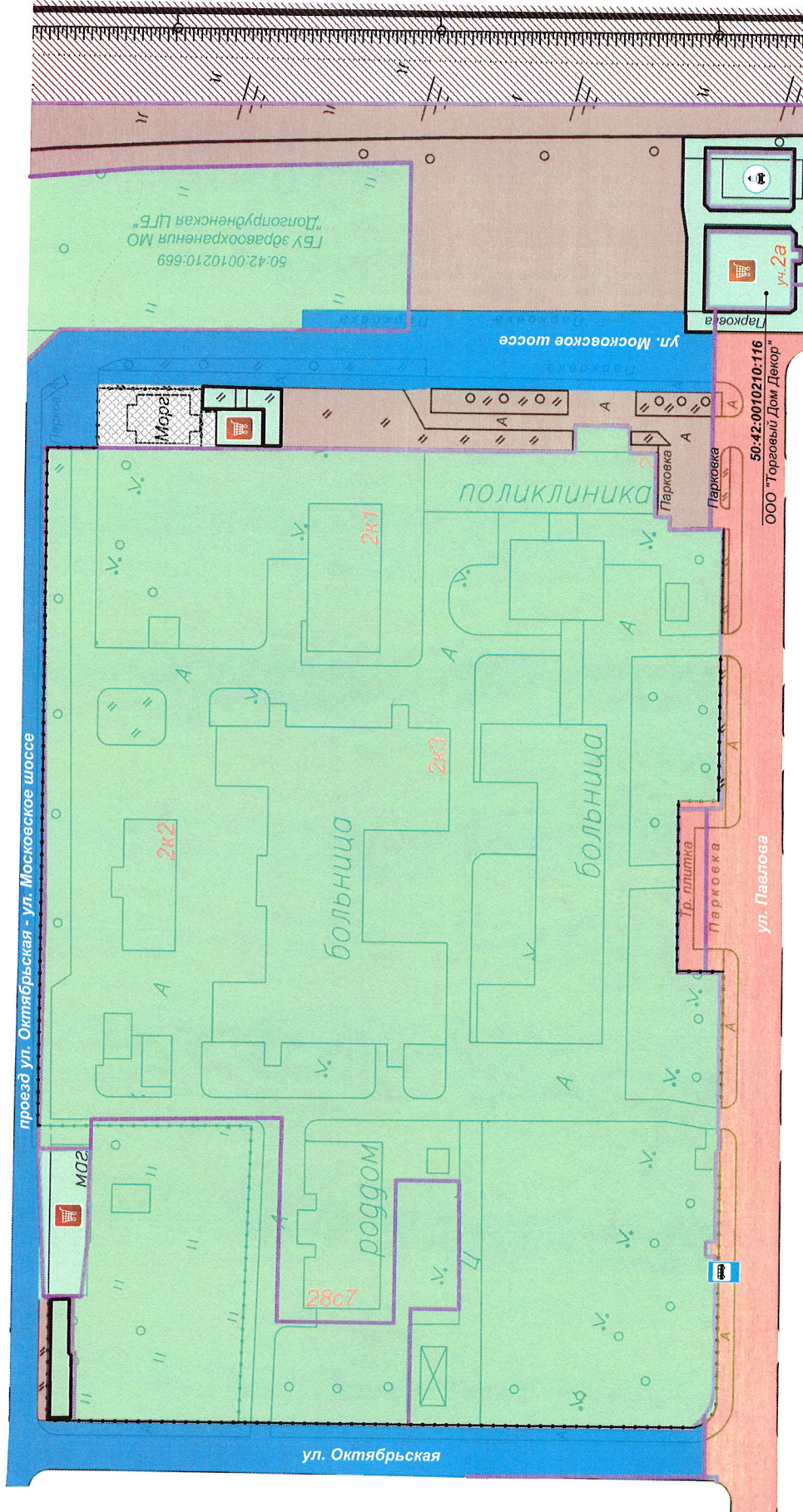
*Лукьянова О.А.*  
*Сидорова Е.В.*  
*Сидорова Е.В.*



**СХЕМА №16а**

**уборки территорий городского округа Долгопрудный, Московской области с границами прилегающих территорий**  
М 1:1000

Приложение 24  
к постановлению администрации  
городского округа Долгопрудный  
от 23.04.2023 № 138-ПА/4



**Условные обозначения:**

- |  |  |  |   |
|--|--|--|---|
|  | Территория, закрепленная за объектами здравоохранения                  |  | Городская территория, обслуживаемая МБУ "Благоустройство" |
|  | Автомобильные дороги общего пользования и прилегающая к ним территория |  | Кадастровая граница сформированного земельного участка    |
|  | Территория, обслуживаемая дорожными организациями Московской области   |  | ГБУ "Ритуал"  |
|  | Граница прилегающей территории   |  |   |
|  | Территория, закрепленная за объектами предпринимательской деятельности |  |   |
|  | Торговые объекты   |  |   |
|  | Автобусная остановка   |  |   |
|  | Автомойка  |  |   |
|  | Территория ОАО "РЖД"   |  |   |

**Составил:**  
**Проверил:**

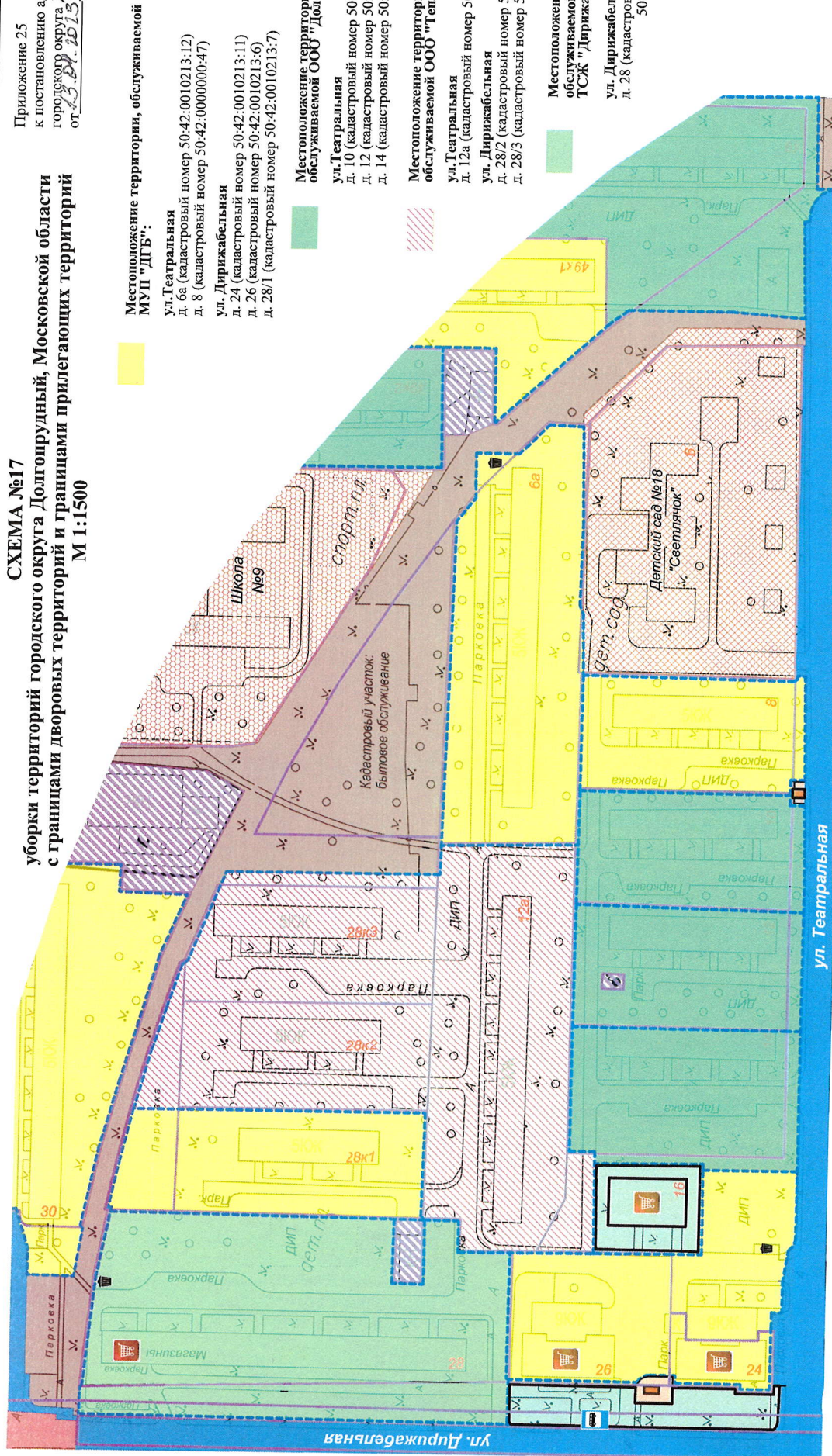
*Александр Д.В.*  
*Александр Д.В.*



# СХЕМА №17

## уборки территорий городского округа Долгопрудный, Московской области с границами дворовых территорий и границами прилегающих территорий М 1:1500

Приложение 25  
к постановлению администрации  
городского округа Долгопрудный  
от 13.04.2015 № 188/15/Н



**Местополюжение территории, обслуживаемой МУП "ДТБ":**  
ул. Театральная  
д. 6а (кадастровый номер 50:42:0010213:12)  
д. 8 (кадастровый номер 50:42:0000000:47)

**ул. Диржабельная**  
д. 24 (кадастровый номер 50:42:0010213:11)  
д. 26 (кадастровый номер 50:42:0010213:6)  
д. 28/1 (кадастровый номер 50:42:0010213:7)

**Местополюжение территории, обслуживаемой ООО "Долмастер":**  
ул. Театральная  
д. 10 (кадастровый номер 50:42:0010213:14)  
д. 12 (кадастровый номер 50:42:0000000:78641)  
д. 14 (кадастровый номер 50:42:0010213:15)

**Местополюжение территории, обслуживаемой ООО "Теплоперспектива":**  
ул. Театральная  
д. 12а (кадастровый номер 50:42:0010213:13)  
ул. Диржабельная  
д. 28/2 (кадастровый номер 50:42:0010213:9)  
д. 28/3 (кадастровый номер 50:42:0010213:8)

**Местополюжение территории, обслуживаемой ТСЖ "Диржабельная 28":**  
ул. Диржабельная  
д. 28 (кадастровый номер 50:42:0010213:10)

- Условные обозначения:**
- Сформированная дворовая территория под МКД с объектами благоустройства
  - Граница прилегающей территории
  - Граница дворовой территории
  - Кадастровая граница сформированного земельного участка
  - Объекты инженерных систем (коммуникаций)
  - Нестационарный торговый объект

- Территория парковки
- Городская территория, обслуживаемая МБУ "Благоустройство"
- Территория, закрепленная за торговыми объектами
- Торговес объекты
- Дошкольные образовательные учреждения
- Автобусная остановка

- Территория, обслуживаемая дорожными организациями Московской области
- Автомобильные дороги общего пользования и прилегающая к ним территория
- Учебное заведение
- Контейнерная площадка

**Составил:**  
*Домингос / Домингос С.А.*

**Проверил:**  
*Домингос / Домингос С.А.*



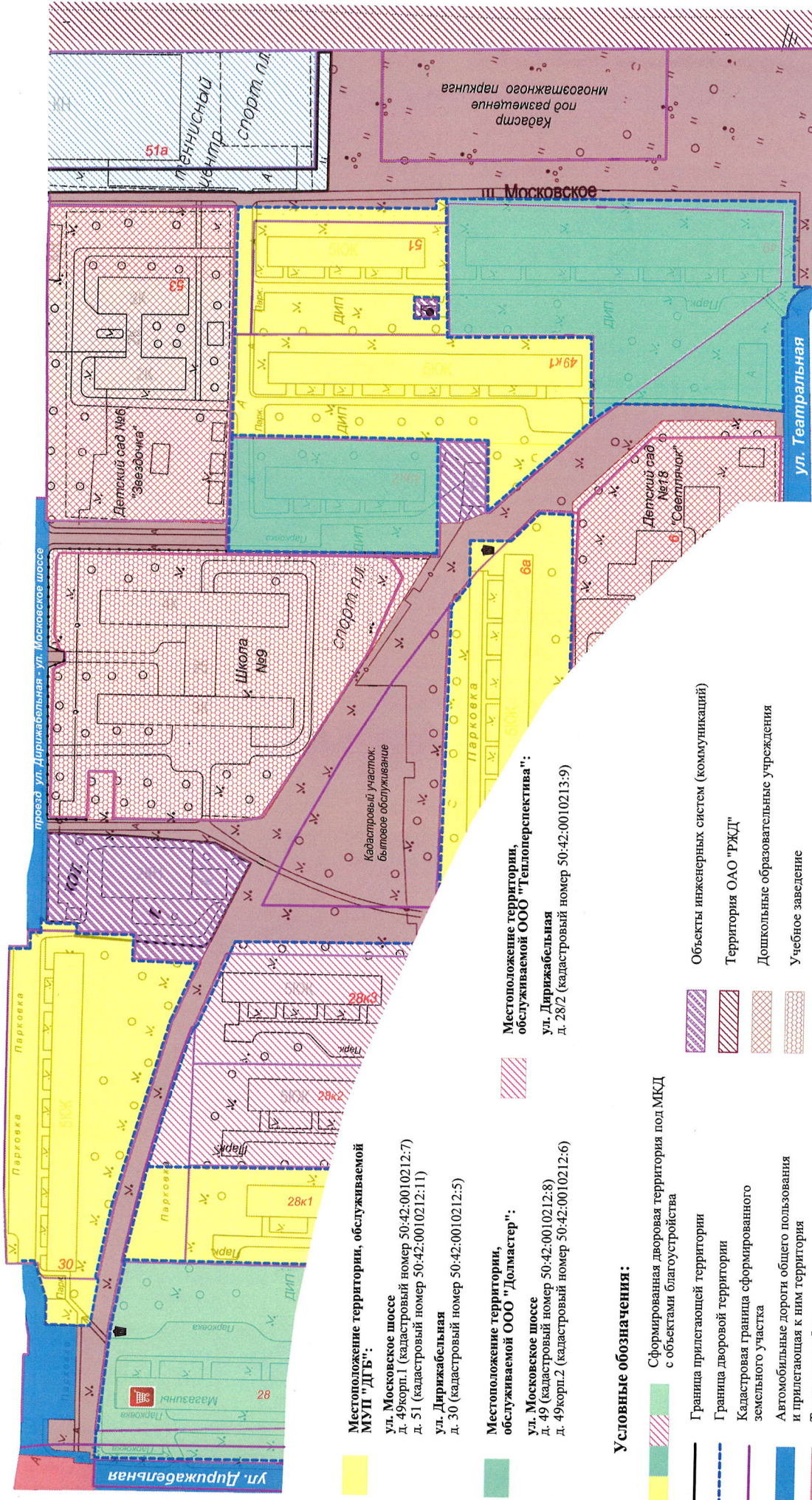




**СХЕМА №19**

**уборки территорий городского округа Долгопрудный, Московской области с границами дворовых территорий и границами прилегающих территорий М 1:1500**

Приложение 27  
к постановлению администрации  
городского округа Долгопрудный  
от 23.12.2023 № 188-ПА/А



**Местоположение территории, обслуживаемой МУП "ДТБ":**  
ул. Московское шоссе  
д. 49корп.1 (кадастровый номер 50:42:0010212:7)  
д. 51 (кадастровый номер 50:42:0010212:11)  
ул. Диржабельная  
д. 30 (кадастровый номер 50:42:0010212:5)

**Местоположение территории, обслуживаемой ООО "Долмастер":**  
ул. Московское шоссе  
д. 49 (кадастровый номер 50:42:0010212:8)  
д. 49корп.2 (кадастровый номер 50:42:0010212:6)

**Местоположение территории, обслуживаемой ООО "Теплоперспектива":**  
ул. Диржабельная  
д. 28/2 (кадастровый номер 50:42:0010213:9)

**Условные обозначения:**

- |  |  |  |  |
|--|--|--|--|
|  | Сформированная дворовая территория под МКД с объектами благоустройства |  | Объекты инженерных систем (коммуникаций) |
|  | Граница прилегающей территории   |  | Территория ОАО "РЖД"                     |
|  | Граница дворовой территории  |  | Дошкольные образовательные учреждения    |
|  | Кадастровая граница сформированного земельного участка                 |  | Учебное заведение                        |
|  | Автомобильные дороги общего пользования и прилегающая к ним территория |  | Спортивно - теннисный центр              |
|  | Территория, обслуживаемая дорожными организациями Московской области   |  | Территория парковки                      |
|  | Городская территория, обслуживаемая МБУ "Благоустройство"              |  | Контейнерная площадка                    |

**Составил:** *Александр Шкунин О.В.*  
**Проверил:** *Александр Шкунин О.В.*



**СХЕМА №20**

**Уборки территорий городского округа Долгопрудный, Московской области с границами дворовых территорий и границами прилегающих территорий М 1:1000**

Приложение 28

к постановлению администрации городского округа Долгопрудный от 29.04.2015 № 198-1/А/Н

Местоположение территории, обслуживаемой МУП "ДГБ":

- ул. Ак. Лаврентьева д. 3 (кадастровый номер 50:42:0010310:4759)
- д. 15 (кадастровый номер 50:42:0010310:4760)

Местоположение территории, обслуживаемой ООО "КВТ":

- ул. Ак. Лаврентьева д. 1 (кадастровый номер 50:42:0010310:4758)

Местоположение территории, обслуживаемой ООО "Теплоперспектива":

- ул. Ак. Лаврентьева д. 13 (кадастровый номер 50:42:0010310:4751)

Местоположение территории, обслуживаемой ООО "Долмастер":

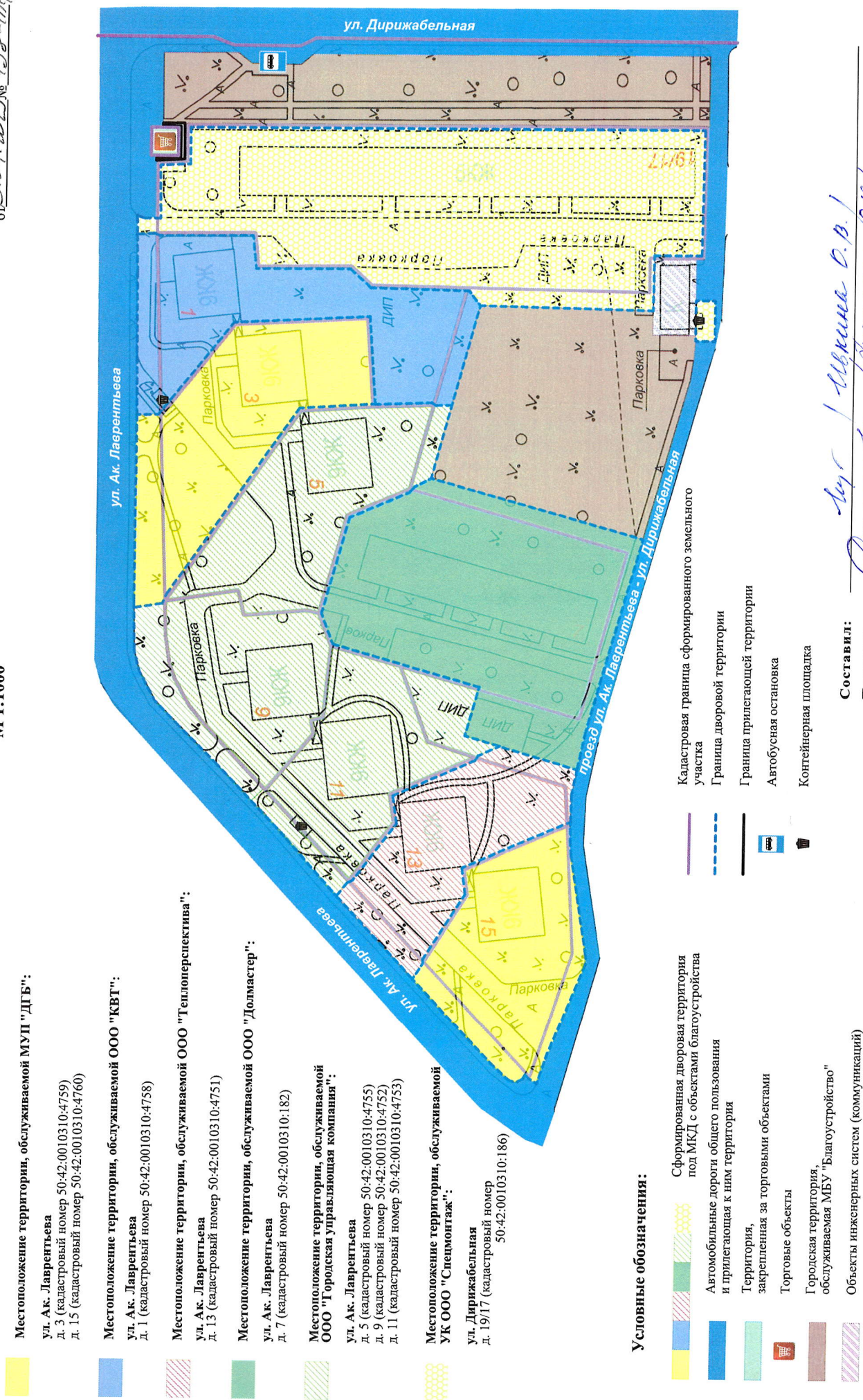
- ул. Ак. Лаврентьева д. 7 (кадастровый номер 50:42:0010310:182)

Местоположение территории, обслуживаемой ООО "Городская управляющая компания":

- ул. Ак. Лаврентьева д. 5 (кадастровый номер 50:42:0010310:4755)
- д. 9 (кадастровый номер 50:42:0010310:4752)
- д. 11 (кадастровый номер 50:42:0010310:4753)

Местоположение территории, обслуживаемой УК ООО "Спецонтаж":

- ул. Дирижабельная д. 19/17 (кадастровый номер 50:42:0010310:186)



**Условные обозначения:**

- Сформированная дворовая территория под МКД с объектами благоустройства
- Автомобильные дороги общего пользования и прилегающая к ним территория
- Территория, закрепленная за торговыми объектами
- Торговые объекты
- Городская территория, обслуживаемая МБУ "Благоустройство"
- Объекты инженерных систем (коммуникаций)
- Местоположение территории, обслуживаемой МУП "ДГБ"
- Местоположение территории, обслуживаемой ООО "КВТ"
- Местоположение территории, обслуживаемой ООО "Теплоперспектива"
- Местоположение территории, обслуживаемой ООО "Долмастер"
- Местоположение территории, обслуживаемой ООО "Городская управляющая компания"
- Местоположение территории, обслуживаемой УК ООО "Спецонтаж"
- ул. Дирижабельная д. 19/17
- Кадастровая граница сформированного земельного участка
- Граница дворовой территории
- Граница прилегающей территории
- Автобусная остановка
- Контейнерная площадка

**Составил:**  
**Проверил:**

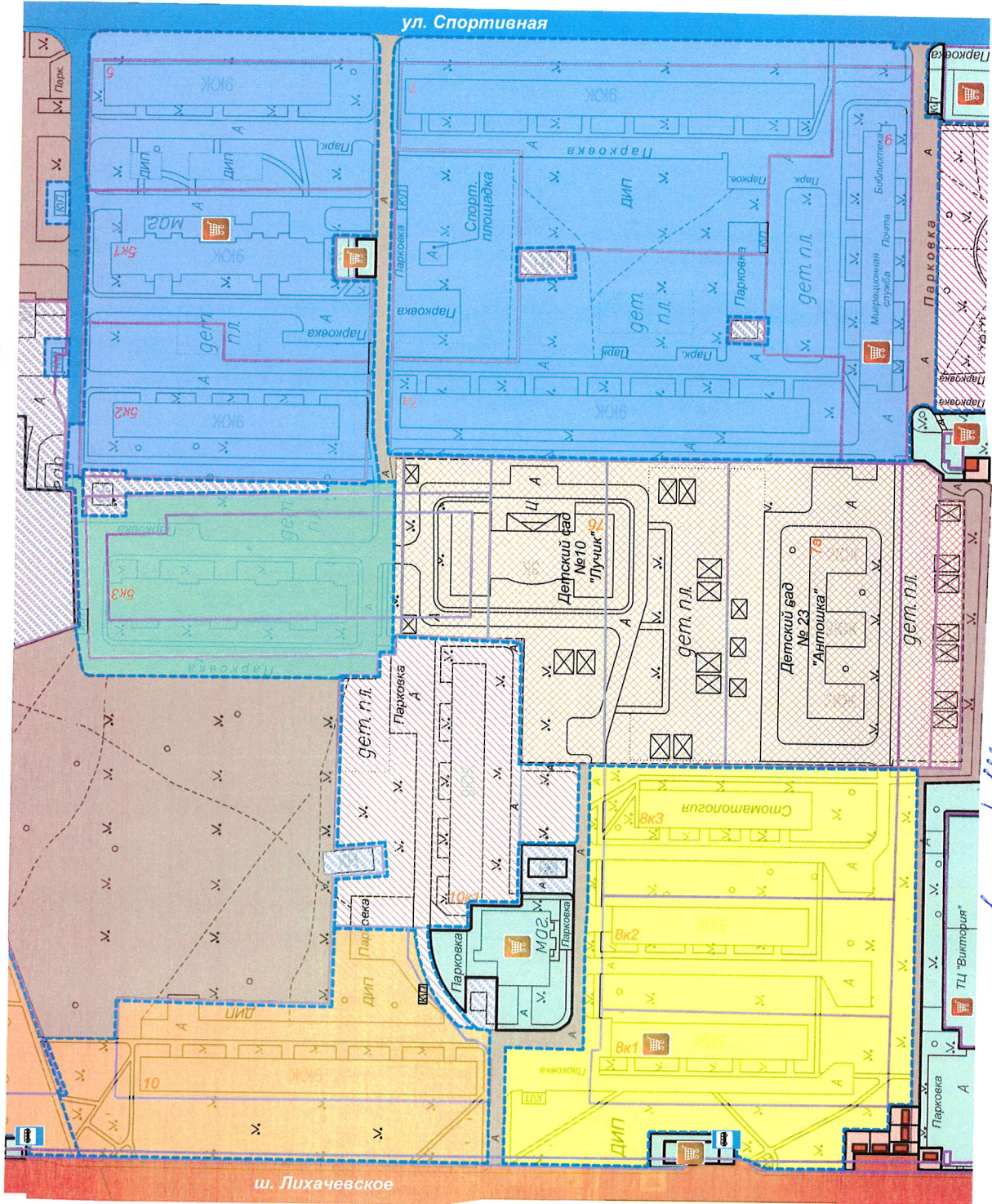
*Мухоморова С.В.*  
*Мухоморова С.В.*



**СХЕМА №22**

**уборки территорий городского округа Долгопрудный, Московской области с границами дворовых территорий и границами прилегающих территорий М 1:1500**

Приложение 29  
к постановлению администрации  
городского округа Долгопрудный  
от 13.09.2015 № 188-ПА/А



**Местоположение территории, обслуживаемой ООО "Московский регион":**

ул. Лихачевское шоссе  
д. 10 (кадастровый номер 50:42:0010310:185)

**Местоположение территории, обслуживаемой МУП "ДБ":**

ул. Лихачевское шоссе

д. 8корп.1 (кадастровый номер 50:42:0010310:219)  
д. 8корп.2 (кадастровый номер 50:42:0010310:204)  
д. 8корп.3 (кадастровый номер 50:42:0010310:210)

**Местоположение территории, обслуживаемой ООО "КВТ":**

ул. Спортивная

д. 5 (кадастровый номер 50:42:0010310:196)  
д. 5корп.1 (кадастровый номер 50:42:0010310:194)  
д. 5корп.2 (кадастровый номер 50:42:0010310:203)  
д. 7 (кадастровый номер 50:42:0010310:199)  
д. 7а (кадастровый номер 50:42:0010310:193)  
д. 9 (кадастровый номер 50:42:0010310:195)

**Местоположение территории, обслуживаемой ООО "Стройжилинвест - эксплуатация":**

ул. Спортивная

д. 5корп.3 (кадастровый номер 50:42:0010310:4747)

**Местоположение территории, обслуживаемой ООО "Теплоперспектива":**

ул. Лихачевское шоссе

д. 10корп.1 (кадастровый номер 50:42:0010310:208)

ул. Спортивная  
д. 11а (кадастровый номер 50:42:0010310:211)

**Условные обозначения:**

- Сформированная дворовая территория под МКД с объектами благоустройства
- Граница прилегающей территории
- Граница дворовой территории
- Кадастровая граница сформированного земельного участка
- Автомобильные дороги общего пользования и прилегающая к ним территория
- Территория, обслуживаемая дорожными организациями Московской области
- Городская территория, обслуживаемая МБУ "Благоустройство"
- Территория, закрепленная за торговыми объектами (собственниками здания)
- Торговые объекты
- Дошкольные образовательные учреждения
- Объекты инженерных систем (коммуникаций)
- Нестационарный торговый объект
- Автобусная остановка

Составил:

Проверил:

*Лукьянова Д.В.*  
*Директор ООО "Московский регион"*

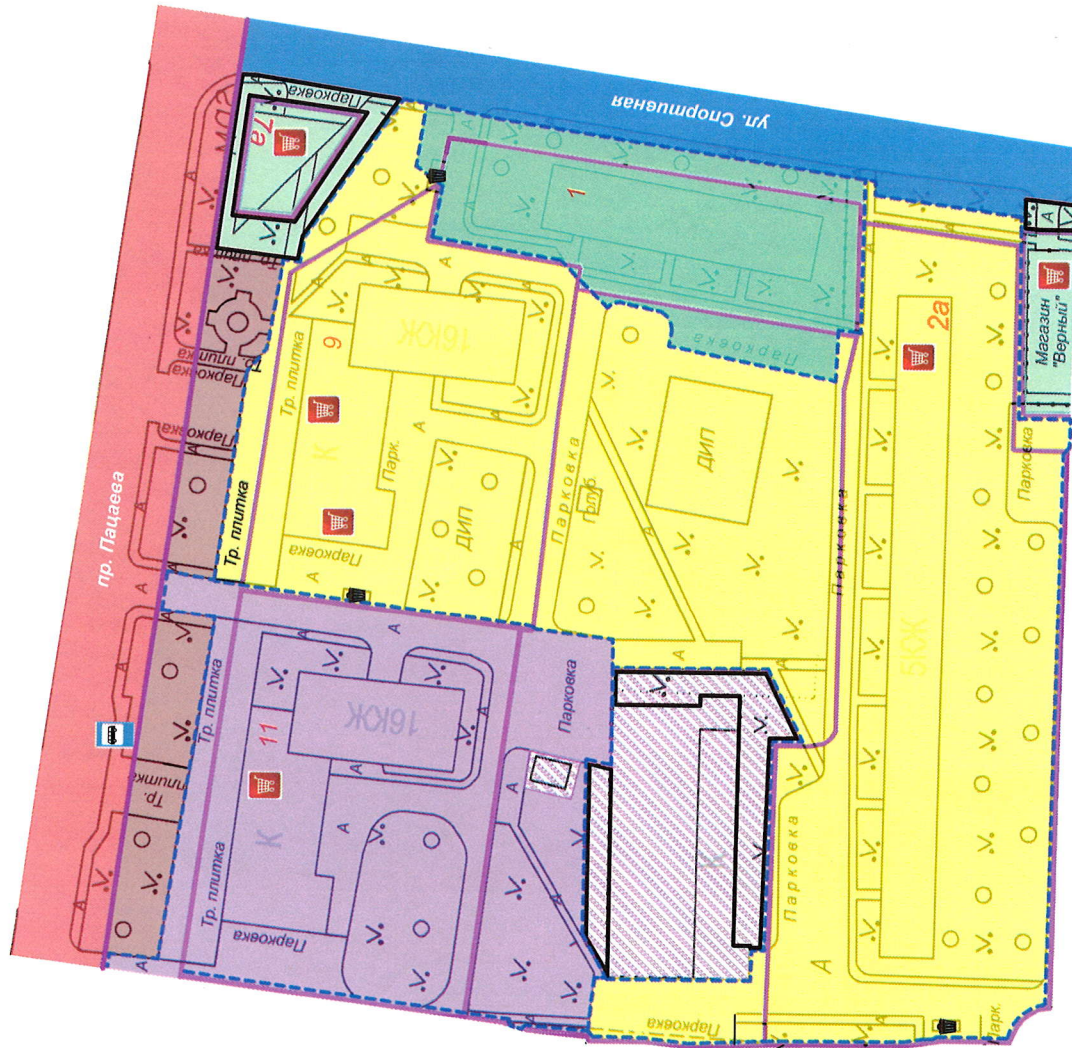


**СХЕМА №24**

**уборки территорий городского округа Долгопрудный, Московской области с границами дворовых территорий и границами прилегающих территорий М 1:1000**

Приложение 30

к постановлению администрации городского округа Долгопрудный от 13.04.2025 № 198-ПА/П



- Местоположение территории, обслуживаемой МУП "ДГБ";
- пр. Пацаева
- д. 9 (кадастровый номер 50:42:0010308:46)
- ул. Железняка
- д. 2а (кадастровый номер 50:42:0010308:39)
- Местоположение территории, обслуживаемой ООО "Долмастер";
- ул. Спортивная
- д. 1 (кадастровый номер 50:42:0010308:50)
- Местоположение территории, обслуживаемой УК ООО "Диржабаль";
- пр. Пацаева
- д. 11 (кадастровый номер 50:42:0010308:47)

**Условные обозначения:**

- Сформированная дворовая территория под МКД с объектами благоустройства
- Автодорожные дороги общего пользования и прилегающая к ним территория
- Территория, обслуживаемая дорожными организациями Московской области
- Городская территория, обслуживаемая МБУ "Благоустройство"
- Кадастровая граница сформированного земельного участка
- Граница дворовой территории
- Граница прилегающей территории
- Объекты предпринимательской деятельности
- Торговые объекты
- Автобусная остановка
- Объекты инженерных систем (коммуникаций)
- Контейнерная площадка

Составил:

*Дир. И.И. Иванова Д.В.*

Проверил:

*Дир. А.А. Александров С.А.*  
*Дир. К.К. Ковалев С.С.*



**СХЕМА №25**

**уборки территорий городского округа Долгопрудный, Московской области с границами дворовых территорий и границами прилегающих территорий**  
**М 1:1500**

Приложение 31

к постановлению администрации городского округа Долгопрудный от 15.04.2015 № 188-1/14

**Местоположение территории, обслуживаемой ООО "Диржабль";**

- пр. Пацаева
- д. 13 (кадастровый номер 50:42:0010308:44)
- д. 15 (кадастровый номер отсутствует)
- д. 17 (кадастровый номер 50:42:0010308:281)

**Местоположение территории, обслуживаемой ООО "Комфортный дом";**

- ул. Железнякава
- д. 18 (кадастровый номер 50:42:0010308:53)

**Местоположение территории, обслуживаемой ООО "Стройкилвест - эксплуатация";**

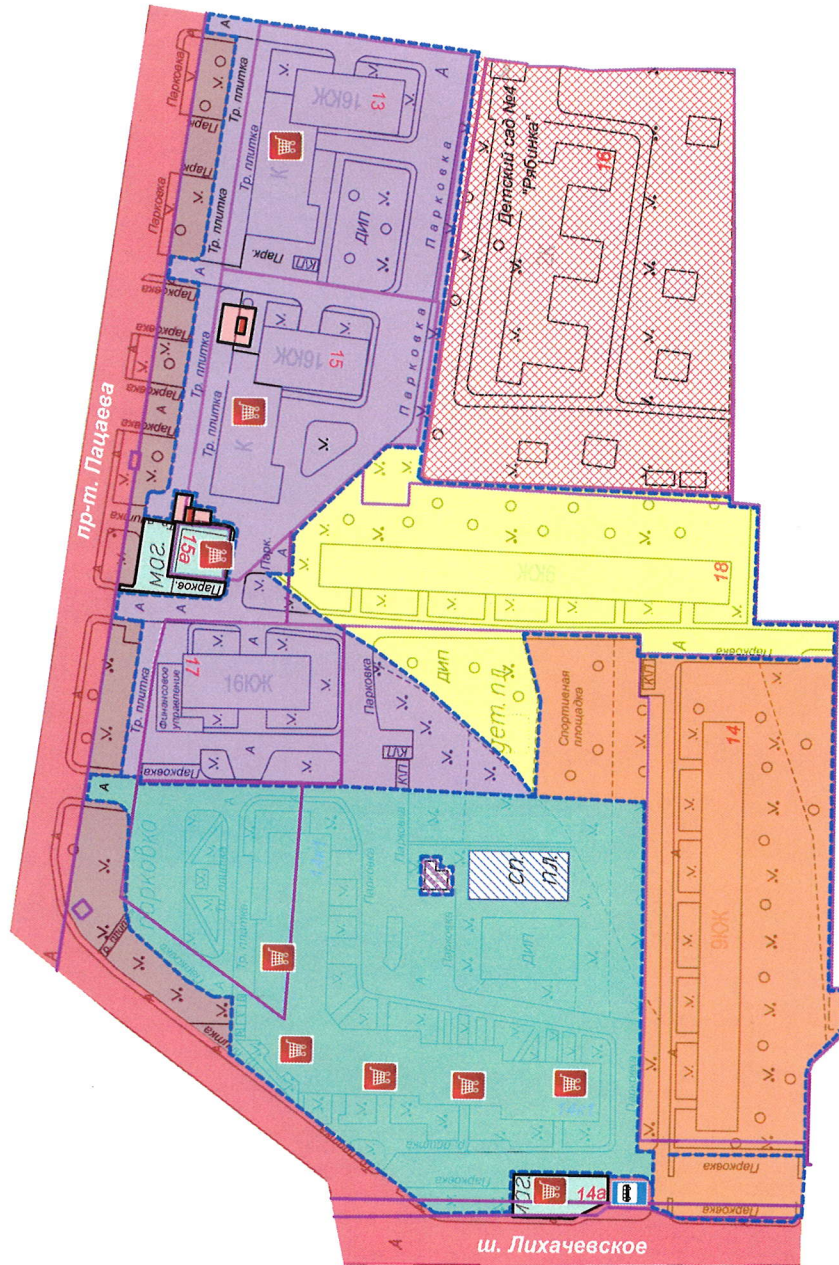
- ул. Лихачевское шоссе
- д. 14корп.1 (кадастровый номер 50:42:0010308:10)

**Местоположение территории, обслуживаемой ООО "Московский регион";**

- ул. Железнякава
- д. 14 (кадастровый номер 50:42:0010308:49)

**Условные обозначения:**

- Сформированная дворовая территория под МКД с объектами благоустройства
- Граница прилегающей территории
- Граница дворовой территории
- Кадастровая граница сформированного земельного участка
- Автомобильные дороги общего пользования и прилегающая к ним территория
- Территория, обслуживаемая дорожными организациями Московской области
- Городская территория, обслуживаемая МБУ "Благоустройство"
- Территория, закрепленная за торговыми объектами
- Торговые объекты
- Дошкольные образовательные учреждения
- Объекты инженерных систем (коммуникаций)
- Нестационарный торговый объект
- Автобусная остановка
- Местоположение территории, обслуживаемой ФОК "Салют"



Составил:

*Ирина Д.В.*

Проверил:

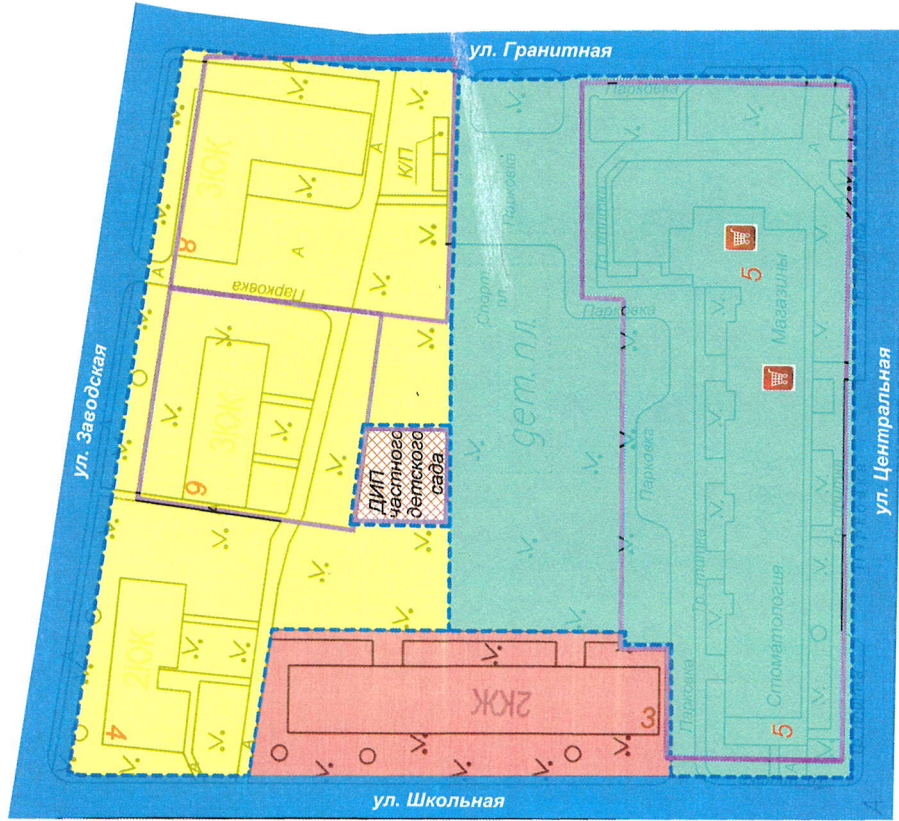
*Александр С.И.*



**СХЕМА №27**

**уборки территорий городского округа Долгопрудный, Московской области  
с границами дворовых территорий и границами прилегающих территорий  
М 1:1000**

Приложение 32  
к постановлению администрации  
городского округа Долгопрудный  
от 13.04.2013 № 118-11/14



- Местоположение территории, обслуживаемой МУП "ДГБ":**
  - ул. Заводская
  - д. 4 (кадастровый номер отсутствует)
  - д. 6 (кадастровый номер 50:42:0010302:6)
  - д. 8 (кадастровый номер 50:42:0010302:8)
- Местоположение территории, обслуживаемой ООО "Стройжилинвест - эксплуатация":**
  - ул. Центральная
  - д. 5 (кадастровый номер 50:42:0010302:2)
- Общезижитие:**
  - ул. Школьная
  - д. 3 (кадастровый номер отсутствует)

**Условные обозначения:**

- Сформированная дворовая территория под МКД с объектами благоустройства
- Автомобильные дороги общего пользования и прилегающая к ним территория
- Кадастровая граница сформированного земельного участка
- Граница дворовой территории
- Граница прилегающей территории
- Дошкольные образовательные учреждения
- Торговые объекты

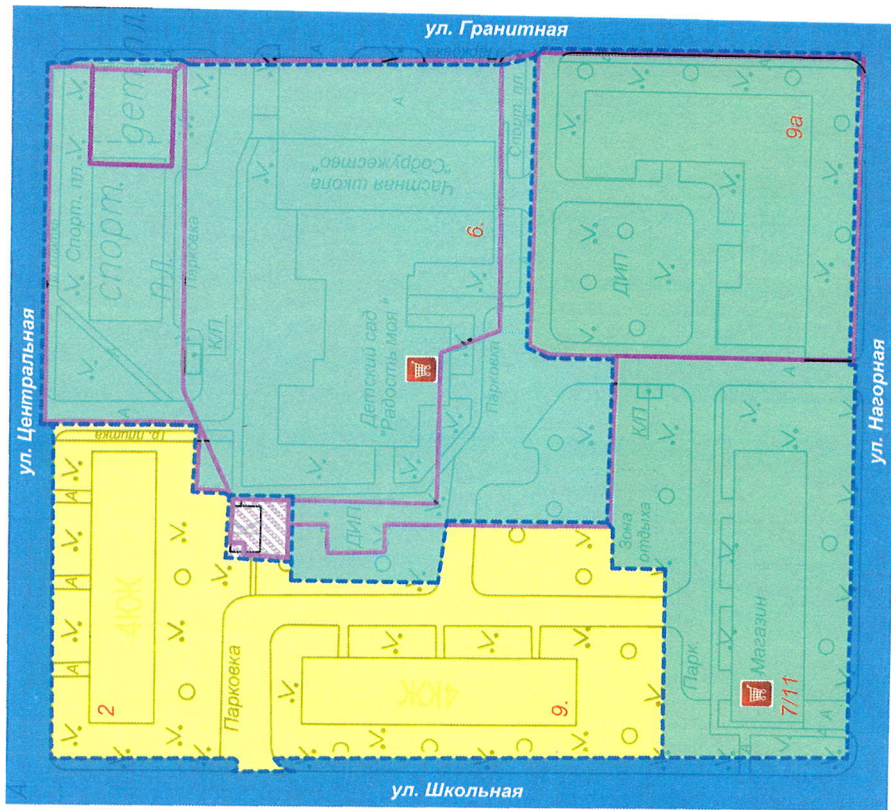
Составил:  
Проверил:

*Александр Мокана Д.В.*  
*Олег Александрович Яковлевский С.И.*  
*Анна Викторовна Р.С.*



**СХЕМА №28**  
**уборки территорий городского округа Долгопрудный, Московской области**  
**с границами дворовых территорий и границами прилегающих территорий**  
**М 1:1000**

Приложение 33  
 к постановлению администрации  
 городского округа Долгопрудный  
 от 23.08.2023 № 158-11А/4



**Местоположение территории, обслуживаемой МУП "ДБ":**

- ул. Центральная д. 2 (кадастровый номер отсутствует)
- ул. Школьная д. 9 (кадастровый номер отсутствует)

**Местоположение территории, обслуживаемой ООО "Стройжилинвест - эксплуатация":**

- ул. Гранитная д. 6 (кадастровый номер 50:42:0010304:1; 50:42:0010304:252; 50:42:0010304:250; 50:42:0010304:248; 50:42:0010304:251)

**Местоположение территории, обслуживаемой ООО "Долмастер":**

- ул. Нагорная д. 9а (кадастровый номер 50:42:0010304:5) д. 7/11 (кадастровый номер отсутствует)

**Условные обозначения:**

- Сформированная дворовая территория под МКД с объектами благоустройства
- Автомобильные дороги общего пользования и прилегающая к ним территория
- Кадастровая граница сформированного земельного участка
- Граница дворовой территории
- Граница прилегающей территории
- Объекты инженерных систем (коммуникаций)
- Торговые объекты

**Составил:**  
**Проверил:**

*Александр Д.В.*  
*Александр С.И.*  
*Александр С.И.*

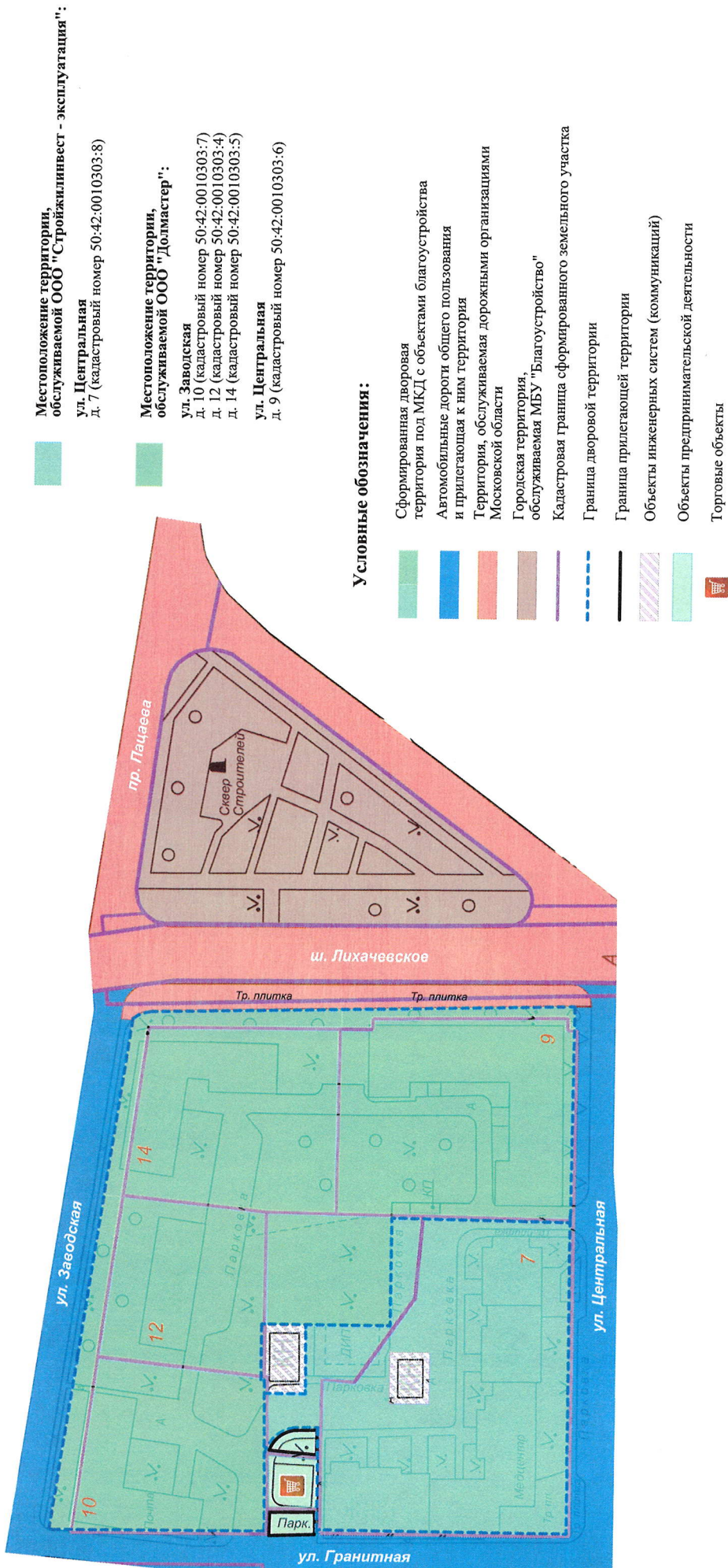


**СХЕМА №29**

**Уборки территорий дворовых территорий и границами прилегающих территорий с границами дворовых территорий и границами прилегающих территорий**  
**М 1:1000**

Приложение 34

к постановлению администрации  
 городского округа Долгопрудный  
 от 13.04.2025 № 198-17/14



**Составил:**

**Проверил:**

*Лис / Чижова В.В. /  
 Афанасьев / Яковлев С.П. /  
 Афанасьев / Яковлев С.С. /*

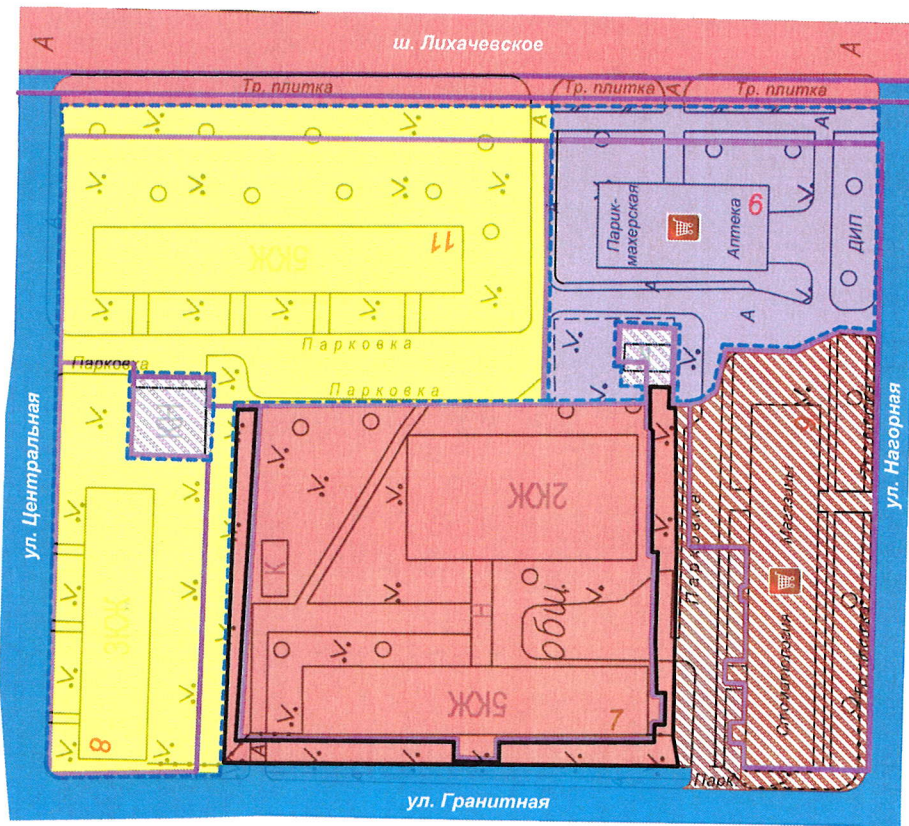


**СХЕМА №30**

**уборки территорий городского округа Долгопрудный, Московской области с границами дворовых территорий и границами прилегающих территорий М 1:1000**

Приложение 35

к постановлению администрации городского округа Долгопрудный от 13.04.2015 № 188-ПА/14



- Местоположение территории, обслуживаемой МУП "ДБ":  
ул. Центральная  
д. 8 (кадастровый номер 50:42:0010305:6)  
ул. Лихачевское шоссе  
д. 11 (кадастровый номер 50:42:0010305:7)
- Местоположение территории, обслуживаемой УК ООО "Диржабль":  
ул. Лихачевское шоссе  
д. 9 (кадастровый номер 50:42:0010305:5)
- Общжитие:**  
ул. Гранитная  
д. 7 (кадастровый номер 50:42:0010305:4)

**Условные обозначения:**

- Сформированная дворовая территория под МКД с объектами благоустройства
- Автомобильные дороги общего пользования и прилегающая к ним территория
- Территория, обслуживаемая дорожными организациями Московской области
- Территория учреждений
- Кадастровая граница сформированного земельного участка
- Граница дворовой территории
- Граница прилегающей территории
- Объекты инженерных систем (коммуникаций)
- Торговые объекты

Составил:

Проверил:

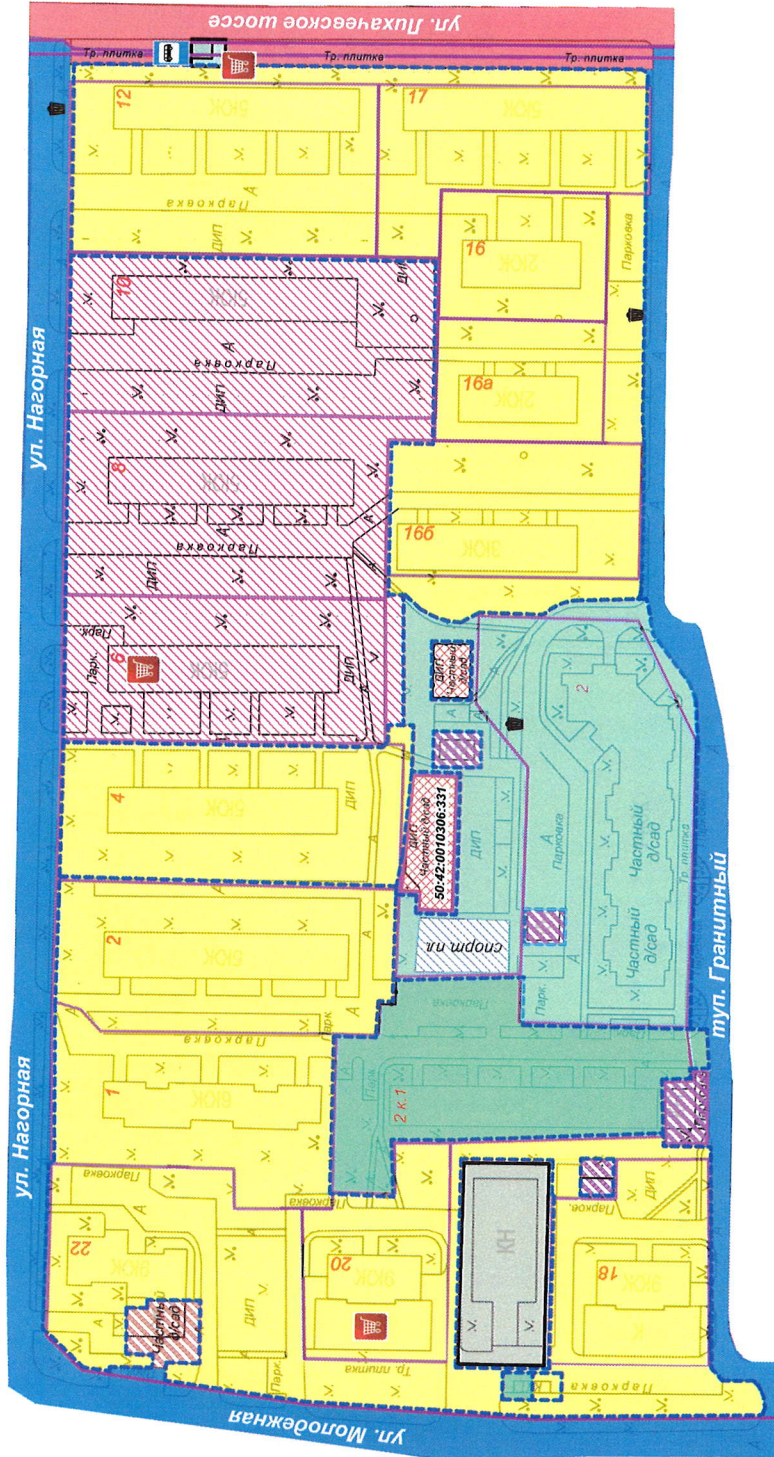
*Сухомышова О.В.*  
*Сухомышова О.В.*



**СХЕМА №31**

**уборки территорий городского округа Долгопрудный, Московской области с границами дворовых территорий и границами прилегающих территорий М 1:1500**

Приложение 36  
к постановлению администрации  
городского округа Долгопрудный  
от 13.04.2015 № 158-ПА/А



**Местоположение территории, обслуживаемой МУП "ДТБ"**

- ул. Нагорная д. 1 (кадастровый номер 50:42:0010306:14)
- д. 2 (кадастровый номер 50:42:0010306:9)
- д. 4 (кадастровый номер 50:42:0010306:8)
- д. 12 (кадастровый номер 50:42:0010306:6)

**ул. Лихачевское шоссе**

- д. 16 (кадастровый номер 50:42:0010306:388)
- д. 16а (кадастровый номер 50:42:0010306:11)
- д. 16б (кадастровый номер 50:42:0010306:12)
- д. 17 (кадастровый номер 50:42:0010306:10)

**ул. Молодежная**

- д. 18 (кадастровый номер 50:42:0010306:13)
- д. 20 (кадастровый номер 50:42:0010306:16)
- д. 22 (кадастровый номер отсутствует)

**Местоположение территории, обслуживаемой ООО "Стройжилинвест - эксплуатация":**

- ул. Гранитный тупик д. 2 (кадастровый номер 50:42:0010306:5)

**Местоположение территории, обслуживаемой ООО "Теплоперспектива":**

- ул. Нагорная д. 6 (кадастровый номер 50:42:0010306:17)
- д. 8 (кадастровый номер 50:42:0010306:18)
- д. 10 (кадастровый номер 50:42:0010306:7)

**Местоположение территории, обслуживаемой ООО "Долмастер":**

- ул. Нагорная д. 2(корп.1) (кадастровый номер 50:42:0010306:326)

**Условные обозначения:**

- Сформированная дворовая территория под МКД с объектами благоустройства
- Граница прилегающей территории
- Граница дворовой территории
- Кадастровая граница сформированного земельного участка
- Автомобильные дороги общего пользования и прилегающая к ним территория
- Территория, обслуживаемая дорожными организациями Московской области
- Городская территория, обслуживаемая МБУ "Благоустройство"
- Территория, закрепленная за АУ ФСК "Салют"

- Территория, закрепленная за торговыми объектами
- Торговые объекты
- Дошкольные образовательные учреждения
- Объекты инженерных систем (коммуникаций)
- Автобусная остановка
- Территория гаражей
- Территория учреждения
- Контейнерная площадка

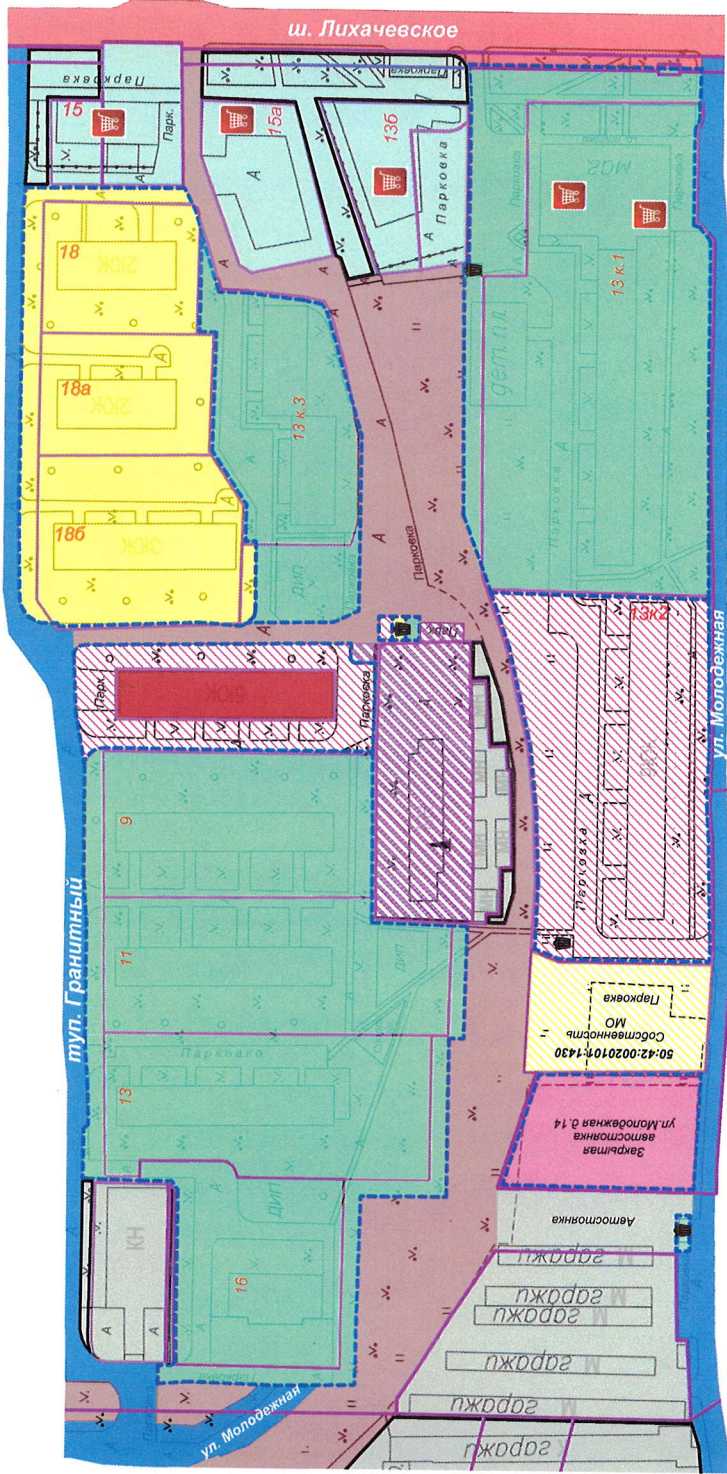
Составил: *Александр Иванович С.П.*  
Проверил: *Александр Иванович С.П.*



СХЕМА №32

уборки территорий городского округа Долгопрудный, Московской области с границами дворовых территорий и границами прилегающих территорий М 1:1500

Приложение 37  
к постановлению администрации  
городского округа Долгопрудный  
от 13.04.2023 № 188-ПАА



**Местоположение территории, обслуживаемой МУП "ДТБ":**  
ул. Лихачевское шоссе  
д. 18 (кадастровый номер 50:42:0010307:10)  
д. 18а (кадастровый номер 50:42:0010307:15)  
д. 18б (кадастровый номер 50:42:0010307:12)

**Местоположение территории, обслуживаемой ООО "Долмастер":**  
ул. Молодежная  
д. 16 (кадастровый номер 50:42:0010307:9)  
ул. Гранитный тупик  
д. 9 (кадастровый номер 50:42:0010307:14)  
д. 11 (кадастровый номер 50:42:0010307:13)  
д. 13 (кадастровый номер 50:42:0010307:16)  
ул. Лихачевское шоссе  
д. 13 корп.1 (кадастровый номер 50:42:0010101:104)  
д. 13 корп.3 (кадастровый номер 50:42:0010307:11)

**Местоположение территории, обслуживаемой ООО "Теплоперспектива":**  
**Объекты:**  
ул. Гранитный тупик  
д. 7 (кадастровый номер 50:42:0010307:8)  
ул. Лихачевское шоссе  
д. 13 корп.2 (кадастровый номер 50:42:0010101:94)

Условные обозначения:

- Сформированная дворовая территория под МКД с объектами благоустройства
- Граница прилегающей территории
- Граница дворовой территории
- Кадастровая граница сформированного земельного участка
- Автомобильные дороги общего пользования и прилегающая к ним территория
- Территория, обслуживаемая дорожными организациями Московской области
- Городская территория, обслуживаемая МБУ "Благоустройство"

- Территория, закрепленная за торговыми объектами
- Торговые объекты
- Дошкольные образовательные учреждения
- Объекты инженерных систем (коммуникаций)
- Территория парковок, гаражей
- Общежитие
- Собственность
- Контейнерная площадка

Составил:

Проверил:

*Александр Николаевич*  
*Александр Николаевич*



**СХЕМА №35**

**уборки территорий городского округа Долгопрудный, Московской области с границами дворовых территорий и границами прилегающих территорий**  
**М 1:1500**

Приложение 38  
 к постановлению администрации  
 городского округа Долгопрудный  
 от 13.04.2023 № 188/14/Н

Местоположение территории, обслуживаемой ООО "Теплоперспектива":

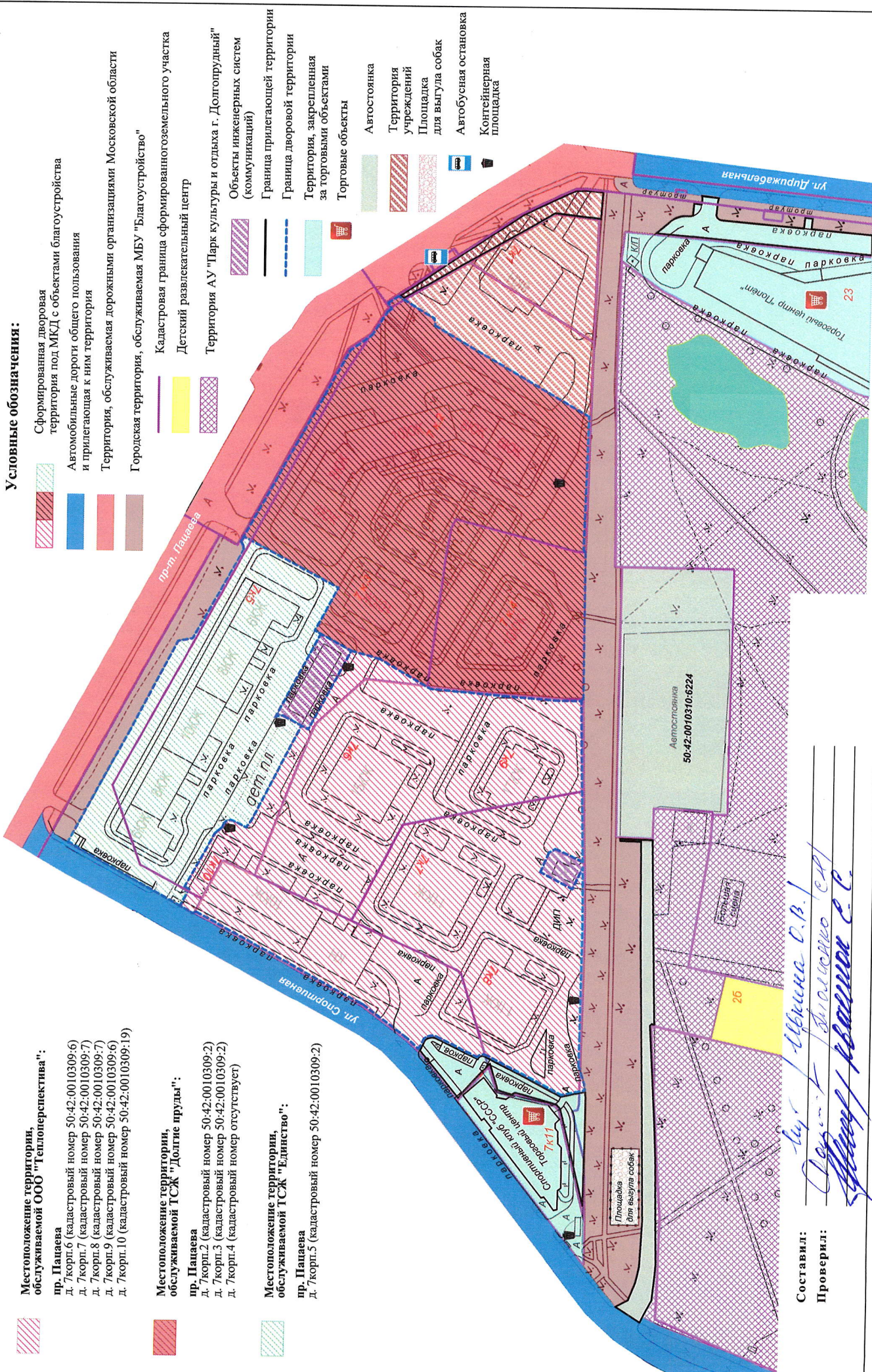
- пр. Пацаева
- д. 7корп.6 (кадастровый номер 50-42-0010309:6)
- д. 7корп.7 (кадастровый номер 50-42-0010309:7)
- д. 7корп.8 (кадастровый номер 50-42-0010309:7)
- д. 7корп.9 (кадастровый номер 50-42-0010309:6)
- д. 7корп.10 (кадастровый номер 50-42-0010309:19)

Местоположение территории, обслуживаемой ТСЖ "Долгие пруды":

- пр. Пацаева
- д. 7корп.2 (кадастровый номер 50-42-0010309:2)
- д. 7корп.3 (кадастровый номер 50-42-0010309:2)
- д. 7корп.4 (кадастровый номер отсутствует)

Местоположение территории, обслуживаемой ТСЖ "Единство":

- пр. Пацаева
- д. 7корп.5 (кадастровый номер 50-42-0010309:2)



**Условные обозначения:**

- Сформированная дворовая территория под МКД с объектами благоустройства
- Автомобильные дороги общего пользования и прилегающая к ним территория
- Территория, обслуживаемая дорожными организациями Московской области
- Городская территория, обслуживаемая МБУ "Благоустройство"
- Кадастровая граница сформированного земельного участка
- Детский развлекательный центр
- Территория АУ "Парк культуры и отдыха г. Долгопрудный" (коммуникаций)
- Граница прилегающей территории
- Граница дворовой территории
- Территория, закрепленная за торговыми объектами
- Торговые объекты
- Автостоянка
- Территория учреждений
- Площадка для выгула собак
- Автомобильная остановка
- Контейнерная площадка

Составил: *Александр Д.В.*  
 Проверил: *Александр Д.В.*



**СХЕМА №37**

**уборки территорий городского округа Долгопрудный, Московской области с границами дворовых территорий и границами прилегающих территорий М 1:2000**

Приложение 39  
к постановлению администрации  
городского округа Долгопрудный  
от 25.04.2015 № 198-11/14

Местоположение территории, обслуживаемой ООО "Сервис Град":  
ул. Лихачевское шоссе  
д. 20корп.4 (кадастровый номер 50:42:0010208:49)

Местоположение территории, обслуживаемой МУП "ДГБ":  
ул. Парковая  
д. 38 (кадастровый номер 50:42:0010208:1042)

Местоположение территории, обслуживаемой УК ООО "Дрижабль":  
пр. Пацаева  
д. 18 (кадастровый номер 50:42:0010208:65)

Местоположение территории, обслуживаемой ООО "Новый континент":  
ул. Лихачевское шоссе  
д. 20 (кадастровый номер 50:42:0010208:60)  
д. 20корп.2 (кадастровый номер 50:42:0010208:59)  
д. 20корп.3 (кадастровый номер 50:42:0010208:68)  
ул. Заводская  
д. 15 (кадастровый номер 50:42:0010208:61)

Местоположение территории, обслуживаемой ООО "Стройжилинвест - эксплуатация":  
ул. Парковая  
д. 32а (кадастровый номер 50:42:0010208:20)  
д. 34 (кадастровый номер 50:42:0010208:27(28,48))

Местоположение территории, обслуживаемой ООО "Московский регион":  
ул. Лихачевское шоссе  
д. 20корп.1 (кадастровый номер 50:42:0010208:58)  
д. 22 (кадастровый номер 50:42:0010208:63)  
ул. Парковая  
д. 36(кадастровый номер 50:42:0010208:1030)

Местоположение территории, обслуживаемой ФСК "Салют":  
пр. Пацаева  
д. 14 (кадастровый номер 50:42:0010208:66)

Местоположение территории, обслуживаемой ФСК "Салют":  
ул. Лихачевское шоссе  
д. 20 корп.3 Спортивная площадка (Универсальная)

Местоположение территории, обслуживаемой ФСК "Салют":  
пр. Пацаева  
д. 16 (кадастровый номер 50:42:0010208:69)

Автомобильные дороги общего пользования и прилегающая к ним территория

Территория, обслуживаемая дорожными организациями Московской области

Объекты инженерных систем (коммуникаций)

Автобусная остановка

Контейнерная площадка

Кадастровая граница сформированного земельного участка

Территория, закрепленная за торговыми объектами

Торговые объекты

Городская территория, обслуживаемая МБУ "Благоустройство"

Территория гаражей, парковки

Граница прилегающей территории

Граница дворовой территории

Сформированная дворовая территория под МКД с объектами благоустройства

Дошкольное образовательное учреждение

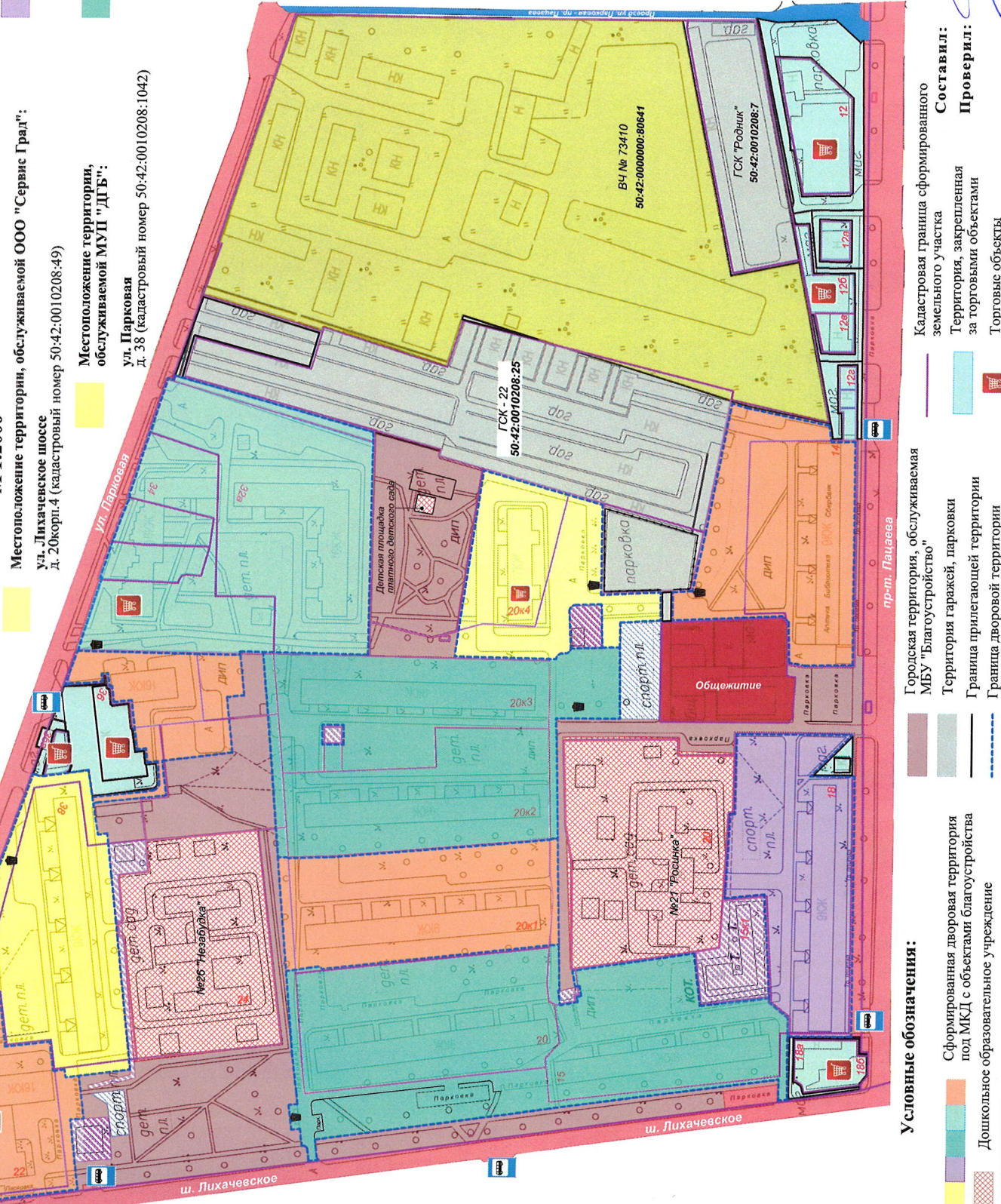
Общественное учреждение

Спортивный объект

Детский сад

Библиотека

Муниципальное учреждение культуры



- Условные обозначения:**
- Городская территория, обслуживаемая МБУ "Благоустройство"
  - Территория гаражей, парковки
  - Граница прилегающей территории
  - Граница дворовой территории
  - Сформированная дворовая территория под МКД с объектами благоустройства
  - Дошкольное образовательное учреждение
  - Спортивный объект
  - Детский сад
  - Библиотека
  - Муниципальное учреждение культуры
  - Кадастровая граница сформированного земельного участка
  - Территория, закрепленная за торговыми объектами
  - Торговые объекты
- Составил:** *Александр В.В.*
- Проверил:** *Александр В.В.*



**СХЕМА №38**

**уборки территорий городского округа Долгопрудный, Московской области  
с границами дворовых территорий и границами прилегающих территорий  
М 1:1000**

**Местоположение территории, обслуживаемой ООО "Долмастер":**

- ул. Якорная  
д. 6 (кадастровый номер 50:42:0010202:24)
- д. 10/18 (кадастровый номер 50:42:0010202:18)
- ул. Речная  
д. 24 (кадастровый номер 50:42:0010202:11)

**Местоположение территории, обслуживаемой МУП "ДГБ":**

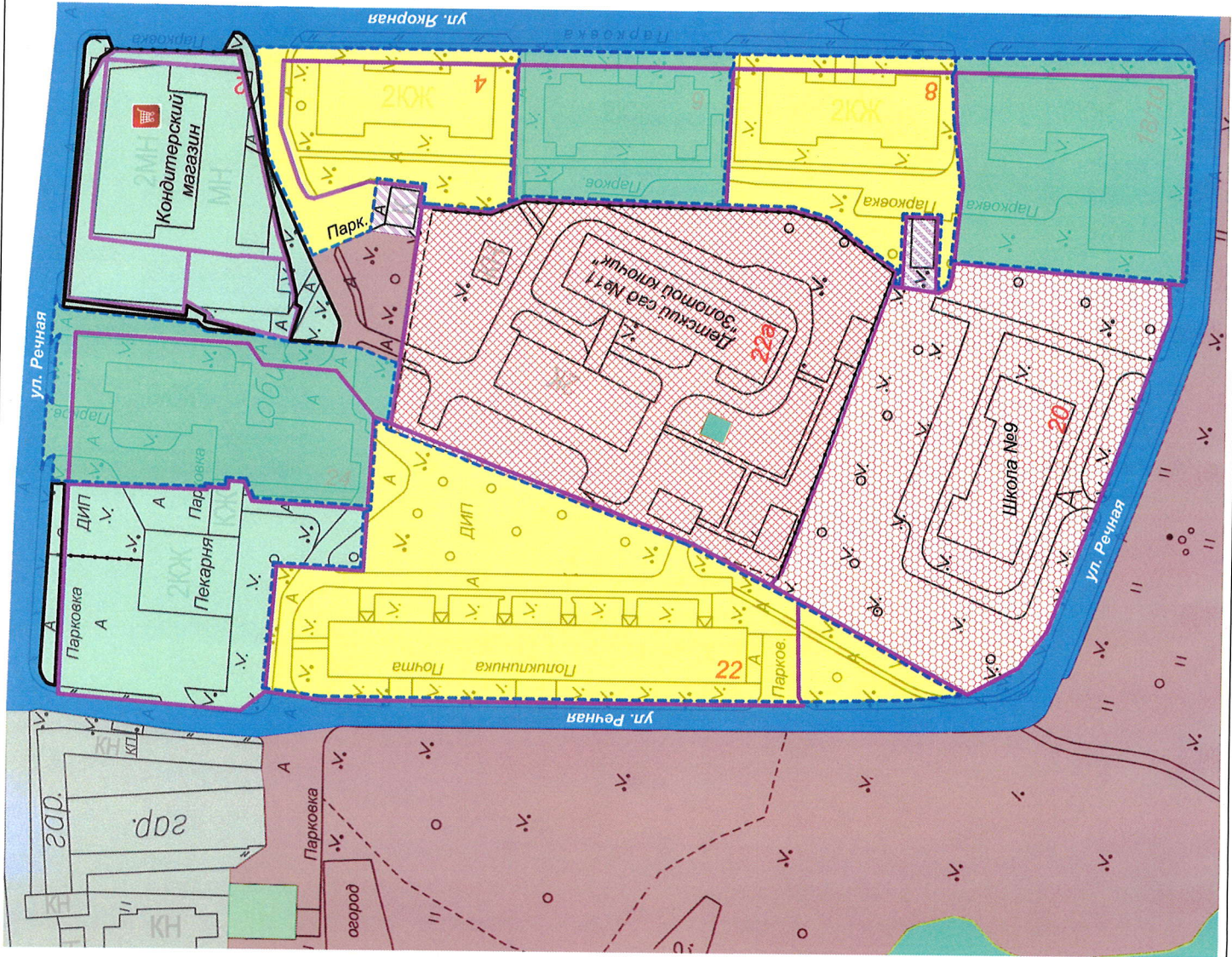
- ул. Речная  
д. 22 (кадастровый номер 50:42:0010202:20)
- ул. Якорная  
д. 4 (кадастровый номер 50:42:0010202:19)
- д. 8 (кадастровый номер 50:42:0010202:23)

**Условные обозначения:**

- Сформированная дворовая территория под МКД с объектами благоустройства
- Автомобильные дороги общего пользования и прилегающая к ним территория
- Кадастровая граница сформированного земельного участка
- Граница дворовой территории
- Граница прилегающей территории
- Объекты инженерных систем (коммуникаций)
- Городская территория, обслуживаемая МБУ "Благоустройство"
- Объекты предпринимательской деятельности
- Торговые объекты
- Дошкольные образовательные учреждения
- Учебное заведение
- Поликлиника
- Гаражи

**Составил:**  
**Проверил:**

*Александр Мельник Д.Р.*  
*Александр Мельник Д.Р.*

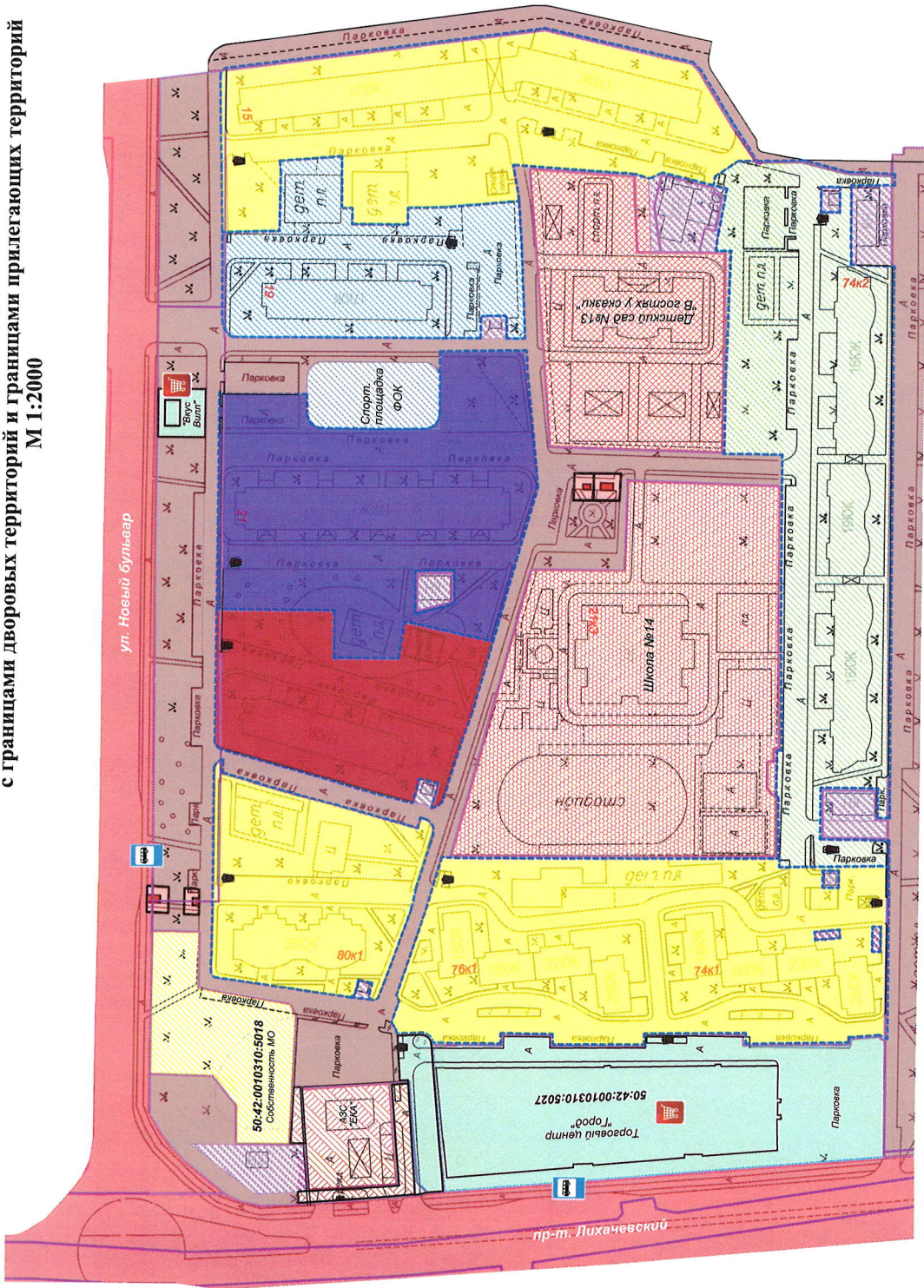




**СХЕМА №42**

**уборки территорий городского округа Долгопрудный, Московской области с границами дворовых территорий и границами прилегающих территорий М 1:2000**

Приложение 41  
к постановлению администрации  
городского округа Долгопрудный  
от 28.09.2012 № 18/П-11/11



- Местоположение территории, обслуживаемой МУП "ДБ":  
Лихачевский пр.  
д. 74корп.1 (кадастровый номер 50:42:0010310:5032)  
д. 76корп.1 (кадастровый номер 50:42:0010310:5028)  
д. 80корп.1 (кадастровый номер 50:42:0010310:5021)  
ул. Новый бульвар  
д. 15 (кадастровый номер 50:42:0010310:5015)
- Местоположение территории, обслуживаемой ТСЖ "Новый бульвар, 19":  
ул. Новый бульвар  
д. 19 (кадастровый номер 50:42:0010310:5025)
- Местоположение территории, обслуживаемой ТСЖ "Новый бульвар, 21":  
ул. Новый бульвар  
д. 21 (кадастровый номер 50:42:0010310:5024)
- Местоположение территории, обслуживаемой ТСЖ "Наш дом - Новый бульвар":  
ул. Новый бульвар  
д. 23 (кадастровый номер 50:42:0010310:5022)
- Местоположение территории, обслуживаемой ООО "Городская управляющая компания":  
Лихачевский пр.  
д. 74корп.2 (кадастровый номер 50:42:0010310:5034)

**Условные обозначения:**

	Сформированная дворовая территория под МКД с объектами благоустройства		Территория, закрепленная за ФОК "Салют"		Кадастровая граница сформированного земельного участка
	Дошкольное образовательное учреждение		Граница прилегающей территории		Территория, закрепленная за торговыми объектами
	Учебное заведение		Граница дворовой территории		Торговые объекты
	Национальный торговый объект		Автозаправка		Контейнерная площадка
	Городская территория, обслуживаемая МБУ "Благоустройство"		Автобусная остановка		Собственность
			Территория, обслуживаемая дорожными организациями Московской области		
			Объекты инженерных систем (коммуникаций)		

Составил: *Ирина Николаевна Д.В.*  
Проверил: *Александр Иванович С.И.*



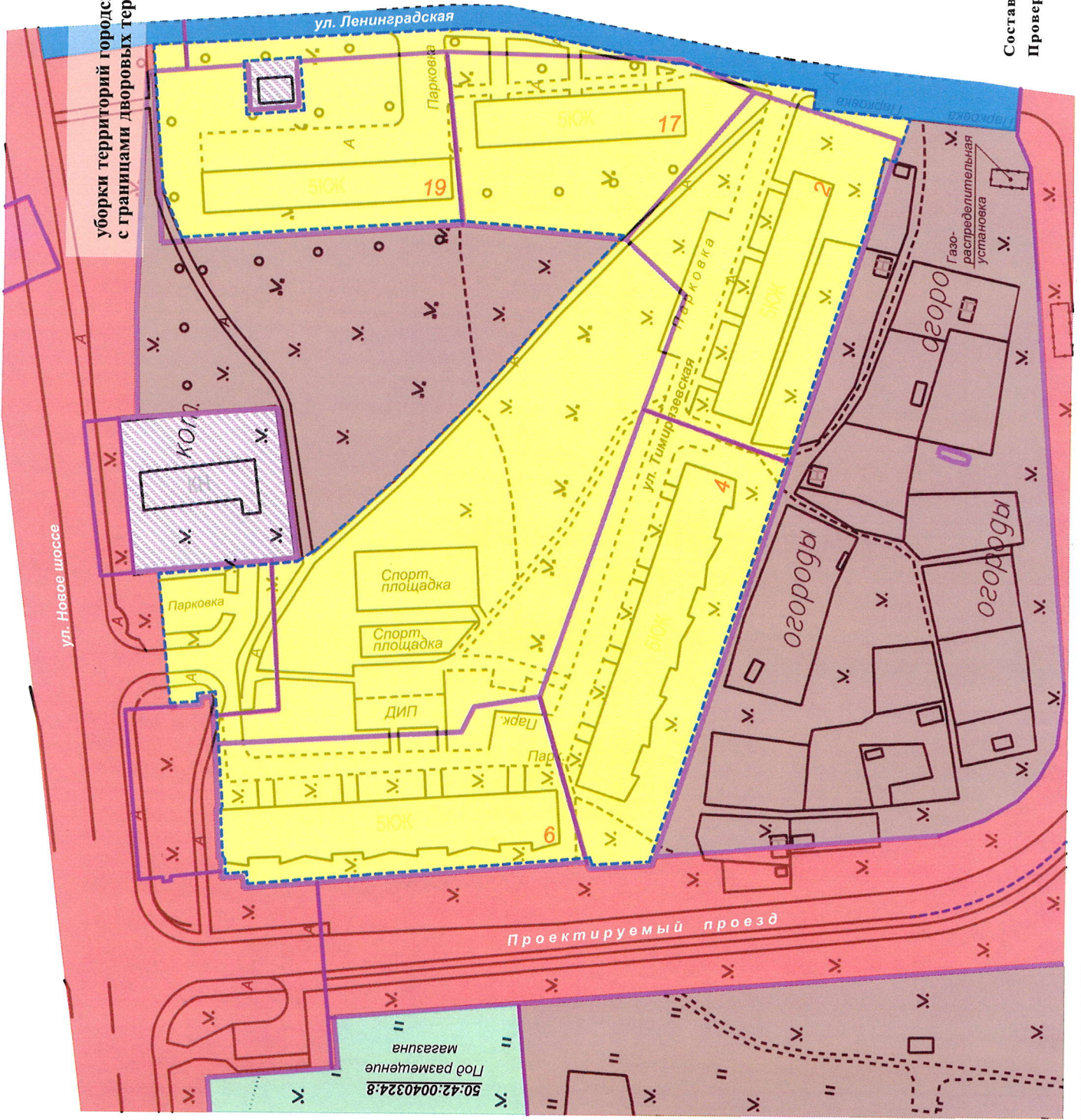
**СХЕМА №44**

**уборки территорий городского округа Долгопрудный, Московской области  
с границами дворовых территорий и границами прилегающих территорий  
М 1:1000**

- Местоположение территории, обслуживаемой МУП "ДТБ":
- ул. Ленинградская д. 17 (кадастровый номер 50:42:0040301:20)
  - д. 19 (кадастровый номер 50:42:0040301:19)
  - ул. Тимирязевская д. 2 (кадастровый номер 50:42:0040301:18)
  - д. 4 (кадастровый номер 50:42:0040301:17)
  - д. 6 (кадастровый номер 50:42:0040301:506)

**Условные обозначения:**

-  Сформированная дворовая территория под МКД с объектами благоустройства
-  Автомобильные дороги общего пользования и прилегающая к ним территория
-  Территория, обслуживаемая дорожными организациями Московской области
-  Кадастровая граница сформированного земельного участка
-  Граница дворовой территории
-  Граница прилегающей территории
-  Городская территория, обслуживаемая МБУ "Благоустройство"
-  Объекты инженерных систем (коммуникаций)
-  Объекты предпринимательской деятельности



Составил:  
Проверил:

*Лиса Мельникова О.В.*  
*Степанов Е. Александрович*  
*Александров Е.С.*

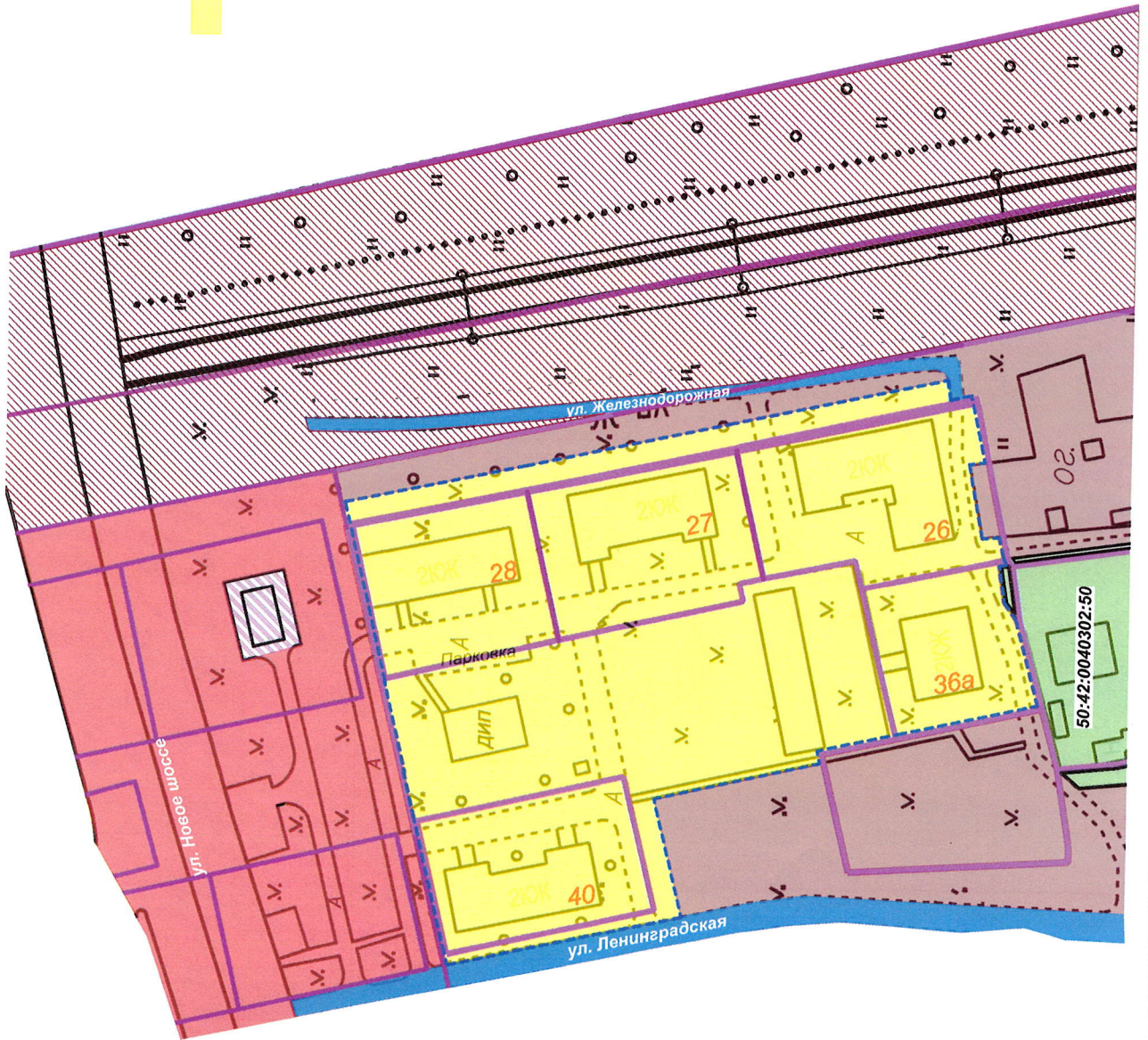


**СХЕМА №45**

**уборки территорий городского округа Долгопрудный, Московской области с границами дворовых территорий и границами прилегающих территорий**  
**М 1:1000**

Приложение 43

к постановлению администрации городского округа Долгопрудный от 13.04.2013 № 138-13/14



**Местоположение территории, обслуживаемой МУП "ДГБ":**

ул. Железнодорожная  
 д. 26 (кадастровый номер 50:42:0040302:61)  
 д. 27 (кадастровый номер 50:42:0040302:63)  
 д. 28 (кадастровый номер 50:42:0040302:60)

ул. Ленинградская  
 д. 36а (кадастровый номер 50:42:0040302:64)  
 д. 40 (кадастровый номер 50:42:0040302:62)

**Условные обозначения:**

- Сформированная дворовая территория под МКД с объектами благоустройства
- Автомобильные дороги общего пользования и прилегающая к ним территория
- Территория, обслуживаемая дорожными организациями Московской области
- Кадастровая граница сформированного земельного участка
- Граница дворовой территории
- Граница прилегающей территории
- Городская территория, обслуживаемая МБУ "Благоустройство"
- Территория ОАО "РЖД"
- Индивидуальная жилая застройка
- Объекты инженерных систем (коммуникаций)

**Составил:**

*Сухомыслова О.В.*

**Проверил:**

*Сухомыслова О.В.*  
*Сухомыслова Е.С.*

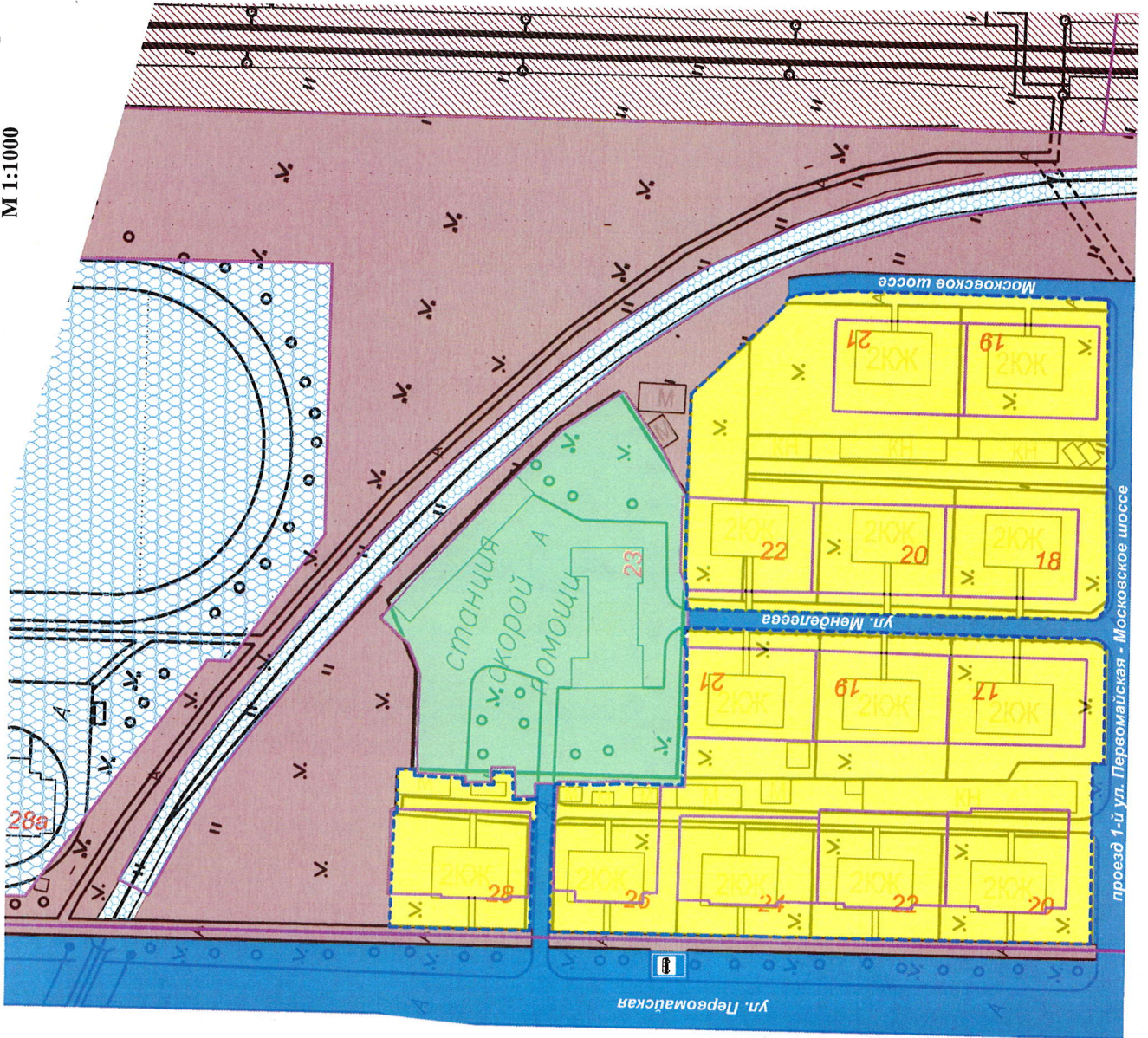


**СХЕМА №46**

**уборки территорий городского округа Долгопрудный, Московской области с границами дворовых территорий и границами прилегающих территорий М 1:1000**

Приложение 44

к постановлению администрации городского округа Долгопрудный от 23.01.2015 № 188-11/14












**Местоположение территории, обслуживаемой МУП "ДБ":**

ул. Первомайская  
д. 20 (кадастровый номер 50-42-0020109:59)  
д. 22 (кадастровый номер 50-42-0020109:45)  
д. 24 (кадастровый номер 50-42-0020109:41)  
д. 26 (кадастровый номер 50-42-0020109:58)  
д. 28 (кадастровый номер 50-42-0020109:51)

ул. Московское шоссе  
д. 19 (кадастровый номер 50-42-0020109:62)  
д. 21 (кадастровый номер 50-42-0020109:56)

ул. Менделеева  
д. 17 (кадастровый номер 50-42-0020109:48)  
д. 18 (кадастровый номер 50-42-0020109:52)  
д. 19 (кадастровый номер 50-42-0020109:48)  
д. 20 (кадастровый номер 50-42-0020109:46)  
д. 21 (кадастровый номер 50-42-0020109:53)  
д. 22 (кадастровый номер 50-42-0020109:55)

**Условные обозначения:**

-  Сформированная дворовая территория под МКД с объектами благоустройства
-  Автомобильные дороги общего пользования и прилегающая к ним территория
-  Станция скорой помощи
-  Кадастровая граница сформированного земельного участка
-  Граница дворовой территории
-  Граница прилегающей территории
-  Городская территория, обслуживаемая МБУ "Благоустройство"
-  Территория ОАО "РЖД"
-  Железная дорога промышленного предприятия
-  Территория МФТИ
-  Автобусная остановка

**Составил:**  
**Проверил:**

*Составил: Дубинина О.В.  
Проверил: Дубинина Е.С.*

проезд 1-й ул. Первомайская - Московское шоссе



**СХЕМА №47**

**уборки территорий городского округа Долгопрудный, Московской области с границами дворовых территорий и границами прилегающих территорий М 1:1500**

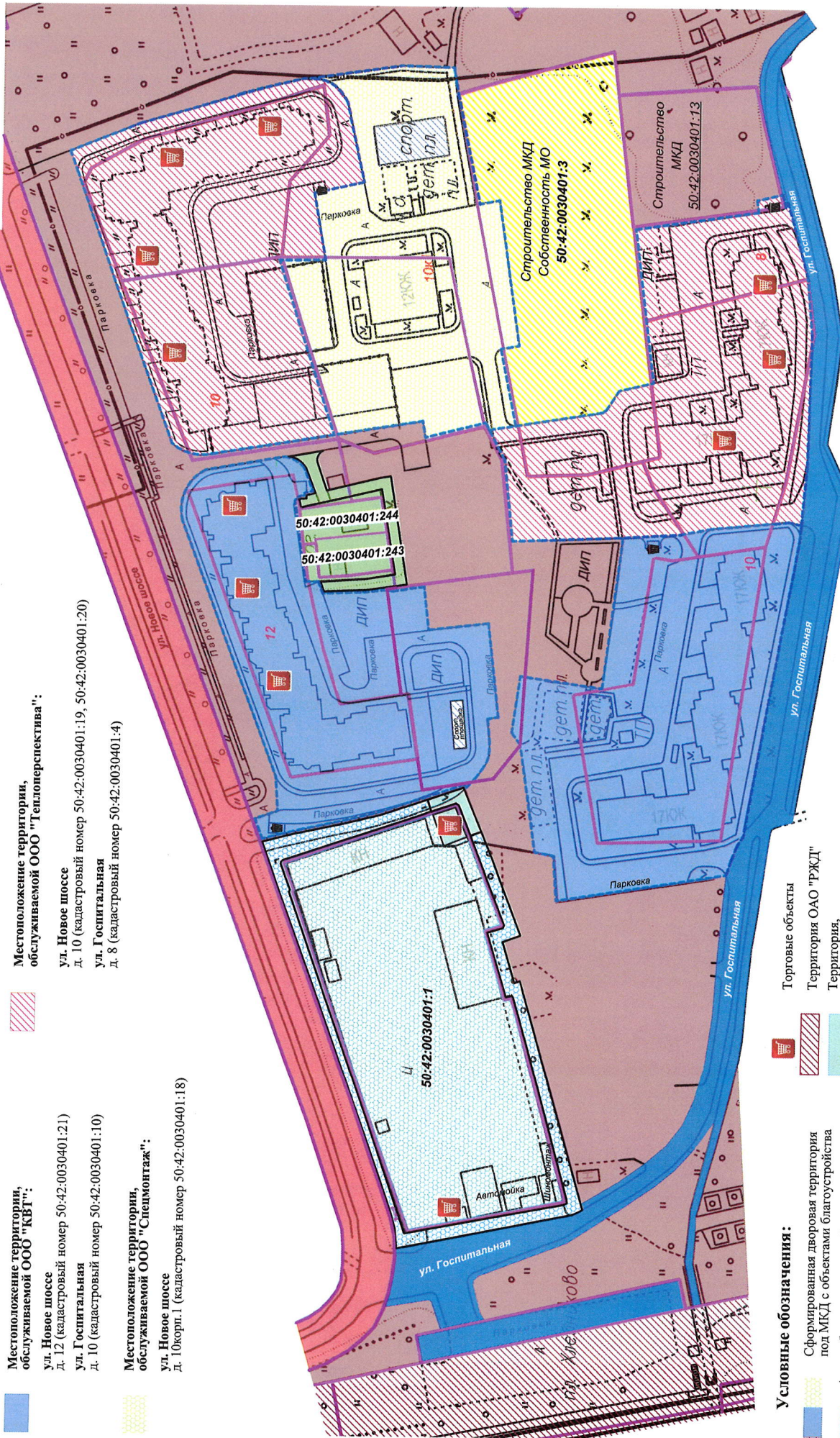
Приложение 45  
к постановлению администрации  
городского округа Долгопрудный  
от 15.04.2013 № 188-ПА/4

Местоположение территории, обслуживаемой ООО "КВТ":  
ул. Новое шоссе  
д. 12 (кадастровый номер 50:42:0030401:21)  
ул. Госпитальная  
д. 10 (кадастровый номер 50:42:0030401:10)

Местоположение территории, обслуживаемой ООО "Спецмонтаж":  
ул. Новое шоссе  
д. 10корп.1 (кадастровый номер 50:42:0030401:18)

Местоположение территории, обслуживаемой ООО "Теплоперспектива":  
ул. Новое шоссе  
д. 10 (кадастровый номер 50:42:0030401:19, 50:42:0030401:20)

ул. Госпитальная  
д. 8 (кадастровый номер 50:42:0030401:4)



**Условные обозначения:**

- Сформированная дворовая территория под МКД с объектами благоустройства
- Автомобильные дороги общего пользования и прилегающая к ним территория
- Территория, обслуживаемая дорожными организациями Московской области
- Территория промышленного предприятия
- Территория ОАО "РЖД"
- Территория, закрепленная за торговыми объектами МБУ "Благоустройство"
- Контейнерная площадка
- Территория земельного участка, сформированного под ИЖС

**Торговые объекты**

- Территория ОАО "РЖД"
- Территория, закрепленная за торговыми объектами МБУ "Благоустройство"
- Контейнерная площадка
- Территория земельного участка, сформированного под ИЖС

- Граница прилегающей территории
- Граница дворовой территории
- Кадастровая граница сформированного земельного участка
- Земельный участок в собственности

Территория, закрепленная за АУ ФСК "Салют"

**Составил:**  
**Проверил:**

*А.В. Давыдов*  
*С.В. Фроленко*  
*А.В. Давыдов*

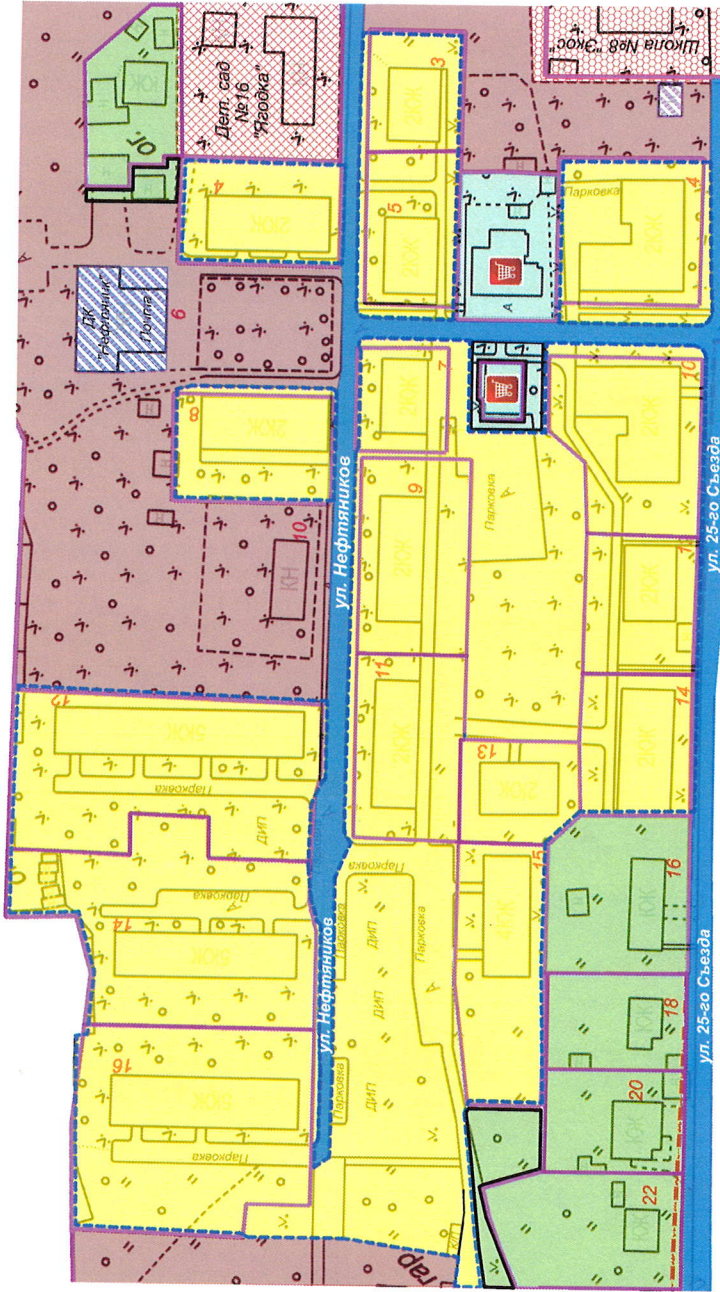


**СХЕМА №48**

**Уборки территорий городского округа Долгопрудный, Московской области с границами дворовых территорий и границами прилегающих территорий М 1:1500**

Приложение 46

к постановлению администрации городского округа Долгопрудный от 20.04.2023 № 188-ПА/А



**Местоположение территории, обслуживаемой МУП "ДГБ":**

**Ул. Нефтяников**

- д. 3 (кадастровый номер 50:42:0040207:25)
- д. 4 (кадастровый номер 50:42:0040206:106)
- д. 5 (кадастровый номер 50:42:0040207:26)
- д. 7 (кадастровый номер 50:42:0040207:29)
- д. 8 (кадастровый номер 50:42:0040206:109)
- д. 9 (кадастровый номер 50:42:0040207:23)
- д. 11 (кадастровый номер 50:42:0040207:28)
- д. 12 (кадастровый номер 50:42:0000000:44)
- д. 13 (кадастровый номер 50:42:0040207:24)
- д. 14 (кадастровый номер 50:42:0040207:27)
- д. 15 (кадастровый номер 50:42:0040207:22)
- д. 16 (кадастровый номер 50:42:0000000:43)

**Ул. 25-го Съезда**

- д. 4 (кадастровый номер 50:42:0040207:30)
- д. 10 (кадастровый номер 50:42:0040207:20)
- д. 12 (кадастровый номер 50:42:0040207:19)
- д. 14 (кадастровый номер 50:42:0040207:18)

**Условные обозначения:**

- Сформированная дворовая территория под МКД с объектами благоустройства
- Граница прилегающей территории
- Граница дворовой территории
- Кадастровая граница сформированного земельного участка
- Автомобильные дороги общего пользования и прилегающая к ним территория
- Городская территория, обслуживаемая МБУ "Благоустройство"

- Территория, закрещенная за торговыми объектами
- Торговые объекты
- Дошкольные образовательные учреждения
- Учебное заведение
- Дом культуры "Нефтяник"

- Индивидуальная жилая застройка
- Объекты инженерных систем (коммуникаций)

Составил:

Проверил:

*Александр Николаевич Давыдов*  
*Александр Николаевич Давыдов*



СХЕМА №49

уборки территорий городского округа Долгопрудный, Московской области с границами дворовых территорий и границами прилегающих территорий  
М 1:1000

Приложение 47

к постановлению администрации городского округа Долгопрудный от 13.04.2013 № 188-17/14

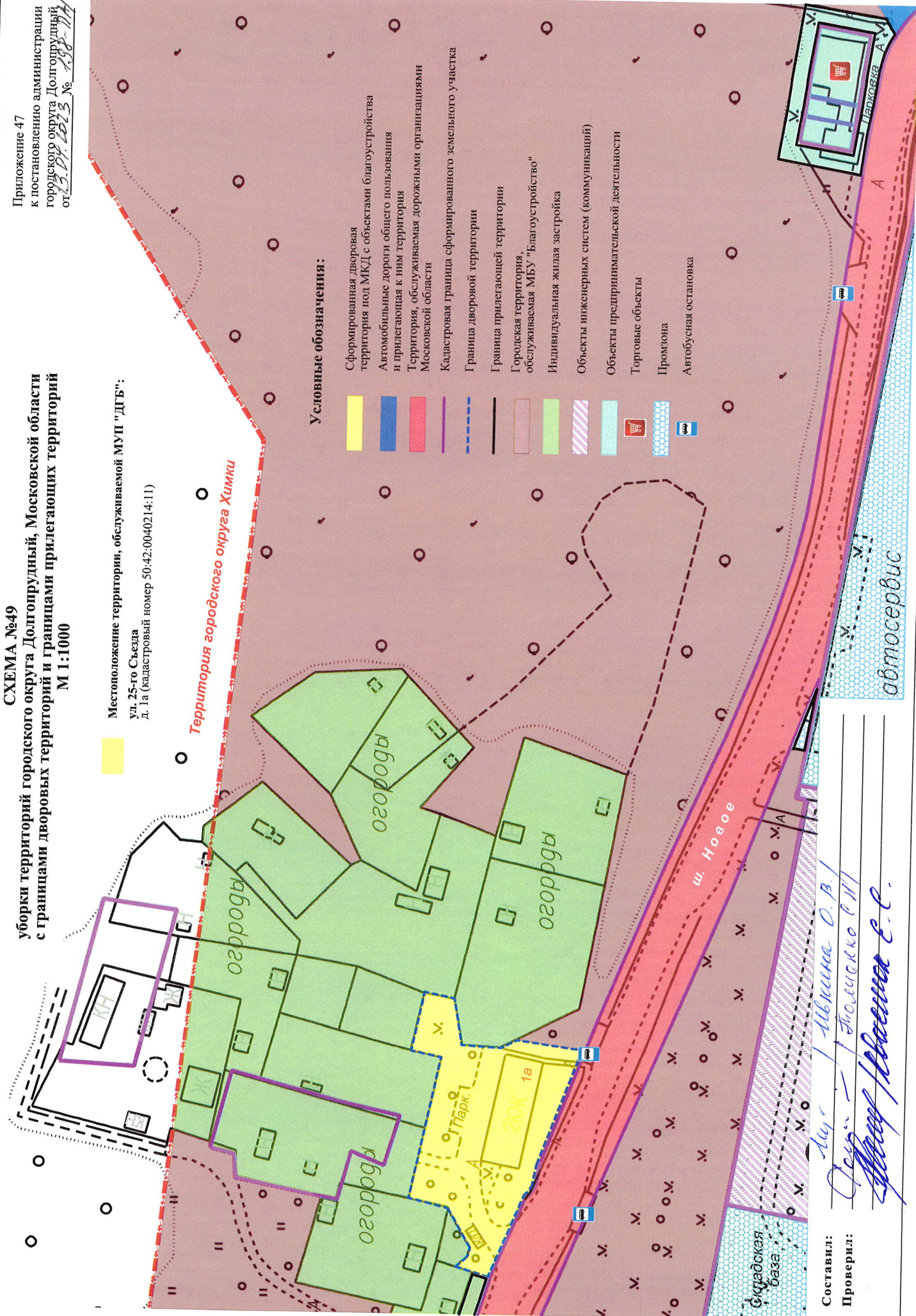
Местоположение территории, обслуживаемой МУП "ДГБ":  
ул. 25-го Съезда  
д. 1а (кадастровый номер 50:42:0040214:11)



Территория городского округа Химки

Условные обозначения:

- Сформированная дворовая территория под МКД с объектами благоустройства
- Автомобильные дороги общего пользования и прилегающая к ним территория
- Территория, обслуживаемая дорожными организациями Московской области
- Кадастровая граница сформированного земельного участка
- Граница дворовой территории
- Граница прилегающей территории
- Городская территория, обслуживаемая МБУ "Благоустройство"
- Индивидуальная жилая застройка
- Объекты инженерных систем (коммуникаций)
- Объекты предпринимательской деятельности
- Торговые объекты
- Промзона
- Автобусная остановка

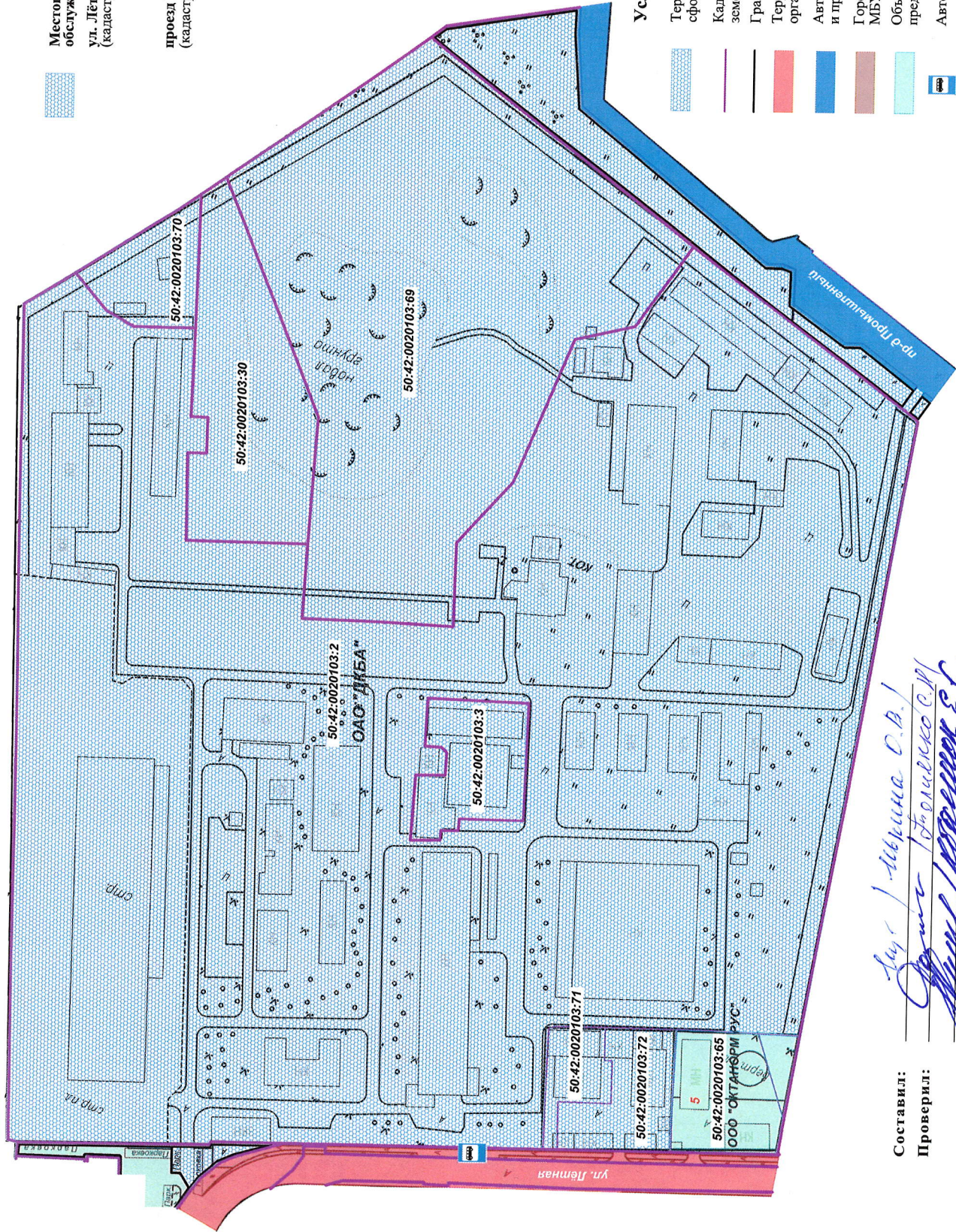


Составил: *Александр Д. В.*  
Проверил: *Александр С. М.*  
*Александр С. С.*











**СХЕМА №60**  
**уборки территорий городского округа Долгопрудный, Московской области**  
**с границами прилегающих территорий**  
**М 1:2000**

Приложение 48  
 к постановлению администрации  
 городского округа Долгопрудный,  
 от 15.11.2018 № 180/18/18



**Местоположение территории, обслуживаемой ОАО "ДКБА":**  
 ул. Летняя, д.1:  
 (кадастровые номера: 50:42:0020103:2  
 50:42:0020103:3  
 50:42:0020103:69  
 50:42:0020103:70)  
**проспд Промышленный:**  
 (кадастровый номер 50:42:0020103:30)

**Условные обозначения:**

-  Территория земельного участка, сформированного под ОАО "ДКБА"
-  Кадастровая граница сформированного земельного участка
-  Граница прилегающей территории
-  Территория, обслуживаемая дорожными организациями Московской области
-  Автомобильные дороги общего пользования и прилегающая к ним территория
-  Городская территория, обслуживаемая МБУ "Благоустройство"
-  Объекты предпринимательской деятельности
-  Автобусная остановка

Составил: *Лыкина С.А.*  
 Проверил: *Смирнов Александр С.М.*  
*Смирнов Александр С.М.*



**СХЕМА №66**  
**уборки территорий городского округа Долгопрудный, Московской области**  
**с границами прилегающих территорий**  
**М 1:1500**

Приложение 49  
 к постановлению администрации  
 городского округа Долгопрудный  
 от 09.04.2023 № 158/14/4
















Местоположение территории,  
 обслуживаемой ООО "УК" ДЭЖК":

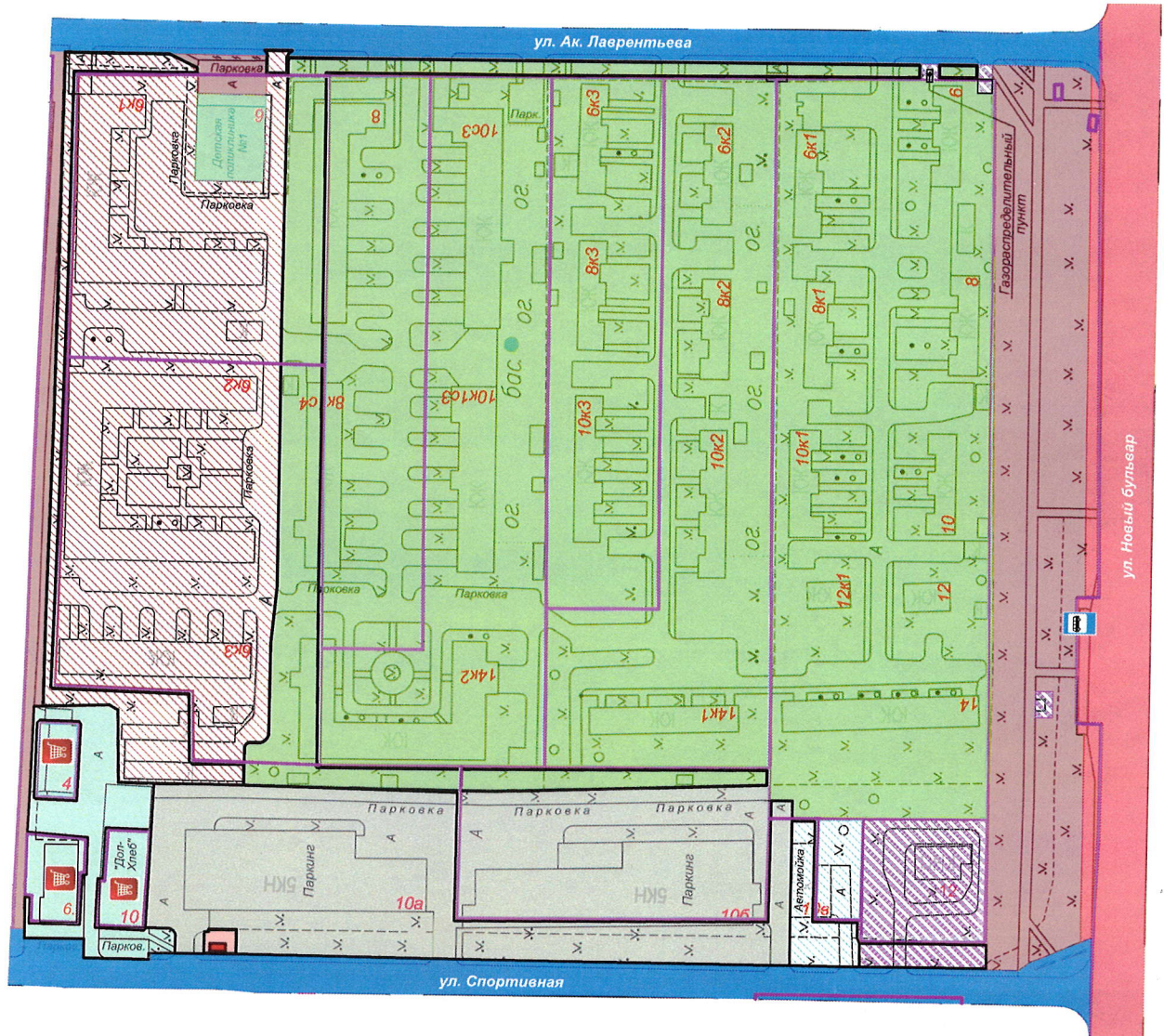
- ул. Ак. Лаврентьева
- д. 6 корп.1 (кадастровый номер 50:42:0010310:152)
- д. 6 корп.2 (кадастровый номер 50:42:0010310:83)
- д. 6 корп.3 (кадастровый номер 50:42:0010310:83)

Местоположение территории,  
 обслуживаемой непосредственным управлением собственниками:

- ул. Новый бульвар
- д. 6 (кад. номер 50:42:0010310:3)
- д. 6 корп.1 (кад. номер 50:42:0010310:3)
- д. 6 корп.2 (кад. номер 50:42:0010310:26)
- д. 6 корп.3 (кад. номер 50:42:0010310:25)
- д. 8 (кад. номер 50:42:0010310:3)
- д. 8 корп.1 (кад. номер 50:42:0010310:3)
- д. 8 корп.2 (кад. номер 50:42:0010310:26)
- д. 8 корп.3 (кад. номер 50:42:0010310:25)
- ул. Ак. Лаврентьева
- д. 8 (кадастровый номер 50:42:0010310:65)
- д. 8 корп.1 (кадастровый номер 50:42:0010310:65)
- д. 10 (кадастровый номер 50:42:0010310:63)
- д. 10 корп.1 (кадастровый номер 50:42:0010310:63)
- д. 10 корп.2 (кадастровый номер 50:42:0010310:63)

**Условные обозначения:**

-  Территория, закрепленная за ООО "УК" ДЭЖК" (Дома блокированной застройки)
-  Непосредственное управление собственниками (Дома блокированной застройки)
-  Автомобильные дороги общего пользования и прилегающая к ним территория
-  Территория, обслуживаемая дорожными организациями Московской области
-  Городская территория, обслуживаемая МБУ "Благоустройство"
-  Кадастровая граница сформированного земельного участка
-  Граница прилегающей территории
-  Территория, закрепленная за торговыми объектами
-  Торговые объекты
-  Автостоянка, паркинг
-  Автомойка
-  Медицинское учреждение
-  Объекты инженерных систем (коммуникаций)
-  Автобусная остановка
-  Нестационарный торговый объект



Составил:  
 Проверил:

*И.И. Иванова С.П.*  
*А.А. Петров С.П.*