



ПРАВИТЕЛЬСТВО МОСКВЫ

**ДЕПАРТАМЕНТ ГОРОДСКОГО
ИМУЩЕСТВА ГОРОДА МОСКВЫ**

ЗАМЕСТИТЕЛЬ РУКОВОДИТЕЛЯ

1-й Красногвардейский проезд, д. 21, стр. 1, Москва, 125993
Телефон: (495)777-7777, факс: (499) 652-66-52
E-mail: dgi@mos.ru, http://www.mos.ru/dgi
ОКПО 16412348, ОГРН 1037739510423,
ИНН/КПП 7705031674/770301001

04.05.2022 № ДГИ-1-27351/22-1

на № _____ от _____

Главе городского округа Долгопрудный
Московской области

В.Ю. Юдину

пл. Собина, д. 3, г. Долгопрудный,
Московская область, 141700

О размещении сообщения
в средствах массовой информации

Уважаемый Владислав Юрьевич!

В Департамент городского имущества города Москвы поступило ходатайство Акционерного общества «Мосводоканал» об установлении публичного сервитута в отношении земельных участков, расположенных в границах кадастровых кварталов 50:42:0020203, 50:42:0020204 в целях размещения водопроводных сетей, необходимых для организации водоснабжения населения, в соответствии со ст. 39.37 Земельного кодекса Российской Федерации (далее - ЗК РФ).

В силу п. 3 ст. 39.42 ЗК РФ прошу:

- опубликовать в печатном средстве массовой информации, предназначенном для опубликования (обнародования) правовых актов органов государственной власти субъекта Российской Федерации городского округа Долгопрудный Московской области сообщение о возможном установлении публичного сервитута в целях размещения водопроводных сетей, необходимых для организации водоснабжения населения в соответствии с п. 1 ст. 39.37 ЗК РФ;

- разместить на официальном сайте городского округа Химки Московской области в информационно-телекоммуникационной сети «Интернет» сообщение о возможном установлении публичного сервитута в целях размещения водопроводных сетей, необходимых для организации водоснабжения населения в соответствии с п. 1 ст. 39.37 ЗК РФ.

Информацию об опубликовании необходимо прислать на адрес электронной почты FedotovaDN@mos.ru.

Приложение: 1) сообщение о возможном установлении публичного сервитута - на 1 л. в 1 экз.

2) ходатайство - на 2 л. в 1 экз.

3) графические материалы – на 3 л. в 1 экз.



А.Т. Гдлян


Федотова Д.Н.

Сообщение о возможном установлении публичных сервитутов в целях размещения водопроводных сетей, необходимых для организации водоснабжения населения.

1.	Наименование уполномоченного органа, которым рассматривается ходатайство об установлении публичного сервитута	Департамент городского имущества города Москвы
2.	Цель установления публичного сервитута	Размещение водопроводных сетей, необходимых для организации водоснабжения населения.
3.	Адрес или иное описание местоположения земельного участка (участков), в отношении которого испрашивается публичный сервитут	50:42:0020203; 50:42:0020204
4.	Адрес, по которому заинтересованные лица могут ознакомиться с поступившим ходатайством об установлении публичного сервитута и прилагаемым к нему описанием местоположения границ публичного сервитута, подать заявление об учете прав на земельные участки, а также срок подачи указанных заявлений, время приема заинтересованных лиц для ознакомления с поступившим ходатайством об установлении публичного сервитута	Заинтересованные лица могут ознакомиться с поступившим ходатайством об установлении публичного сервитута и прилагаемым к нему описанием местоположения границ публичного сервитута в службе «Одного окна» Департамента городского имущества города Москвы по адресу: г. Москва, 1-й Красногвардейский пр., д. 21, стр. 1. Приёмное время: среда (8.00-17.00). Правообладатели земельных участков, в отношении которых испрашивается публичный сервитут, если их права не зарегистрированы в Едином государственном реестре недвижимости, могут подать заявления в Управление Росреестра по Москве об учете их прав (обременения прав) на земельные участки с приложением копий документов, подтверждающих эти права (обременения прав), в течение 30 дней со дня опубликования данного сообщения
5.	Официальные сайты в информационно-телекоммуникационной сети «Интернет», на которых размещается сообщение о поступившем ходатайстве об установлении публичного сервитута	https://www.mos.ru
6.	Реквизиты решений об утверждении документа территориального планирования, документации по планировке территории, программ комплексного развития систем коммунальной инфраструктуры поселения, городского округа, а также информацию об инвестиционной программе субъекта естественных монополий, организации коммунального комплекса, указанных в ходатайстве об установлении публичного сервитута	Постановление Правительства от 05.08.2019 № 980-ПП «Об утверждении проекта планировки территории линейных объектов – водовод от Северной станции водоподготовки до Ленинградского шоссе (I пусковой комплекс) и сеть водостока под железной дорогой Савеловского направления Московской железной дороги»
7.	Официальные сайты в информационно-телекоммуникационной сети «Интернет», на которых размещены утвержденные документы территориального планирования, документация по планировке территории, программа комплексного развития систем коммунальной инфраструктуры поселения, городского округа, инвестиционная программа субъекта естественных монополий, организации коммунального комплекса, указанных в ходатайстве об установлении публичного сервитута	https://www.mos.ru

Департамент городского
имущества города Москвы

Ходатайство об установлении публичного сервитута	
1	Департамент городского имущества города Москвы (наименование органа, принимающего решение об установлении публичного сервитута)
2	Сведения о лице, представившем ходатайство об установлении публичного сервитута (далее – заявитель):
2.1	Полное наименование Акционерное общество «Мосводоканал»
2.2	Сокращенное наименование АО "Мосводоканал"
2.3	Организационно-правовая форма Акционерное общество
2.4	Почтовый адрес (индекс, субъект Российской Федерации, населенный пункт, улица, дом) 105005, Российская Федерация, г. Москва, Плетешковский пер., 2
2.5	Фактический адрес (индекс, субъект Российской Федерации, населенный пункт, улица, дом) 105005, Российская Федерация, г. Москва, Плетешковский пер., 2
2.6	Адрес электронной почты post@mosvodokanal.ru
2.7	ОГРН 1127747298250
2.8	ИНН 7701984274
3	Сведения о представителе заявителя:
3.1	Фамилия Имя Отчество (при наличии) Рудый Юрий Сергеевич
3.2	Адрес электронной почты rudyy_yus@mosvodokanal.ru
3.3	Телефон 8 (499) 263 – 93 – 03 доб. (107 – 39) 8 – 967 – 114 – 39 - 77
3.4	Наименование и реквизиты документа, подтверждающего полномочия представителя заявителя Доверенность от 16.02.2022 № 36/117-н/77-2022-2-843
4	Прошу установить публичный сервитут в отношении земель и (или) земельного(ых) участка(ов) в целях (указываются цели, предусмотренные статьей 39.37 Земельного кодекса Российской Федерации или статьей 3.6 Федерального закона от 25 октября 2001 г. № 137-ФЗ "О введении в действие Земельного кодекса Российской Федерации"): для размещения водопроводных сетей необходимых для организации водоснабжения населения
5	Испрашиваемый срок публичного сервитута: 120 (мес.)
6	Срок, в течение которого в соответствии с расчетом заявителя использование земельного участка (его части) и (или) расположенного на нем объекта недвижимости в соответствии с их разрешенным использованием будет в соответствии с подпунктом 4 пункта 1 статьи 39.41 Земельного кодекса Российской Федерации невозможно или существенно затруднено (при возникновении таких обстоятельств): 11 месяцев
7	Обоснование необходимости установления публичного сервитута: Постановлением Правительства Москвы от 05.08.2019 № 980-ПП утвержден проект планировки территории объект: "Водовод №2 Д=1200 мм от Северной станции водоподготовки до Ленинградского шоссе, 1ПК."
8	Сведения о правообладателе инженерного сооружения, которое переносится в связи с изъятием земельного участка для государственных или муниципальных нужд в случае, если

	заявитель не является собственником указанного инженерного сооружения (в данном случае указываются сведения в объеме, предусмотренном пунктом 2 настоящей Формы) (заполняется в случае, если ходатайство об установлении публичного сервитута подается с целью установления сервитута в целях реконструкции инженерного сооружения, которое переносится в связи с изъятием такого земельного участка для государственных или муниципальных нужд) Не заполняется согласно приказу Минэкономразвития России от 10.10.2018 N 542.	
9	Кадастровые номера земельных участков (при их наличии), в отношении которых испрашивается публичный сервитут и границы которых внесены в Единый государственный реестр недвижимости	50:42:0020203; 50:42:0020204.
10	Вид права, на котором инженерное сооружение принадлежит заявителю (если подано ходатайство об установлении публичного сервитута в целях реконструкции или эксплуатации инженерного сооружения): Право отсутствует (новое строительство).	
11	Сведения о способах представления результатов рассмотрения ходатайства:	
	в виде электронного документа, который направляется уполномоченным органом заявителю посредством электронной почты	да _____ (да/нет)
	в виде бумажного документа, который заявитель получает непосредственно при личном обращении или посредством почтового отправления	да _____ (да/нет)
12	Документы, прилагаемые к ходатайству:	Схемы границ частей земельных участков с координатами поворотных точек в формате PDF + CD-диск; Проектная документация; Проект планировки территории от 05.08.2019 № 980-ПП; Копия письма Минимущества Московской области от 18.01.2022 № 15ИСХ-705; Доверенность от 16.02.2022 № 36/117-н/77-2022-2-843.
13	Подтверждаю согласие на обработку персональных данных (сбор, систематизацию, накопление, хранение, уточнение (обновление, изменение), использование, распространение (в том числе передачу), обезличивание, блокирование, уничтожение персональных данных, а также иных действий, необходимых для обработки персональных данных в соответствии с законодательством Российской Федерации), в том числе в автоматизированном режиме	
14	Подтверждаю, что сведения, указанные в настоящем ходатайстве, на дату представления ходатайства достоверны; документы (копии документов) и содержащиеся в них сведения соответствуют требованиям, установленным статьей 39.41 Земельного кодекса Российской Федерации	
15	Подпись:	Дата:
	 (подпись)	Ю.С. Рудой (инициалы, фамилия)

Объект: "Водовод №2 Д=1200 мм от Северной станции водоподготовки до Ленинградского шоссе, ПК. Корректировка в объеме, необходимом для завершения строительства объекта"

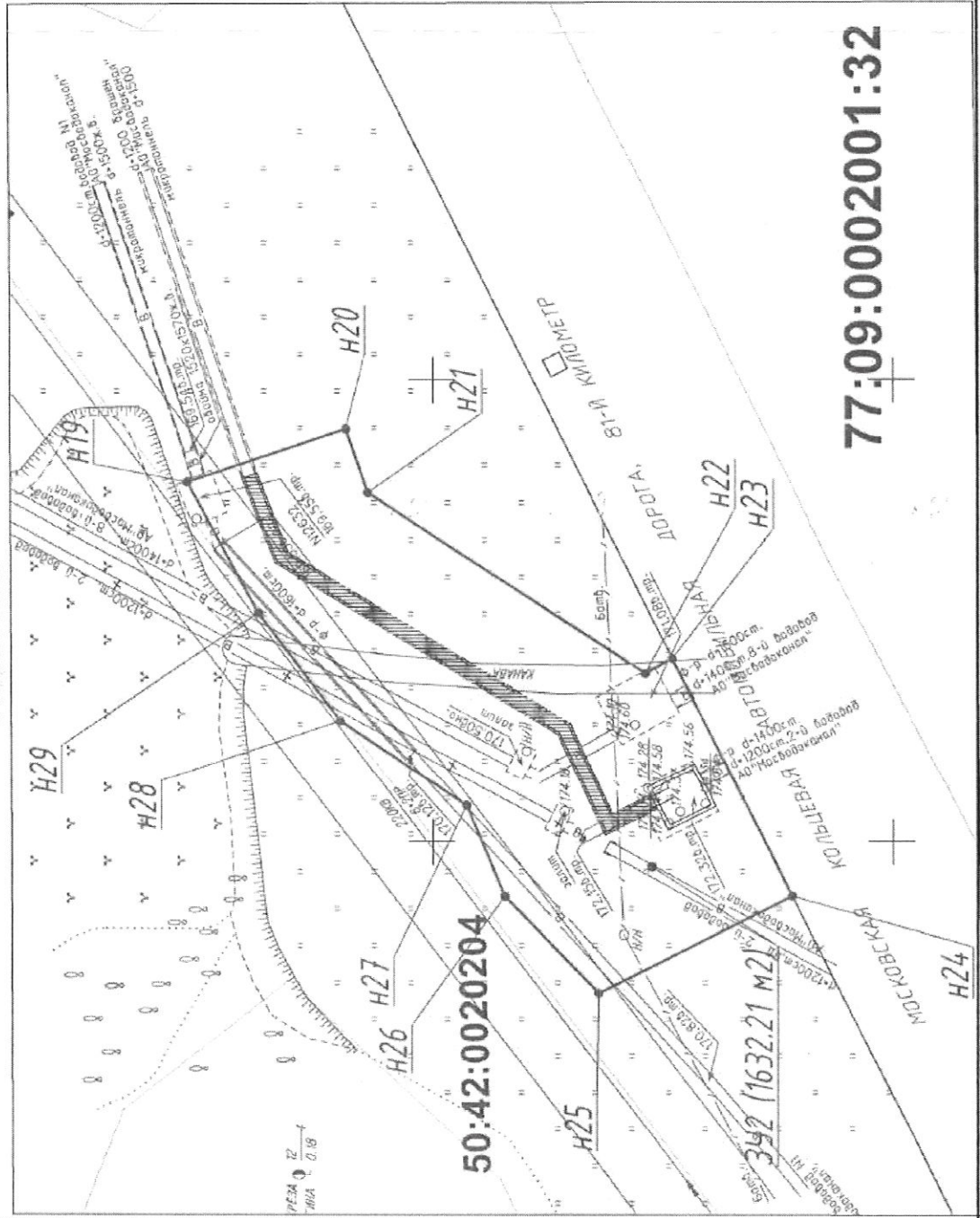
Местоположение/кадастровый номер: 3У2- в пределах кадастрового квартала 50:42:0020204.

Площадь земельного участка: 1632.21 кв.м.

Категория земель: -

Виды разрешенного использования: -

Схема границ земель или земельных участков
Участок 2 М1500



Каталог координат			
№ точки	Длина линии (м)	Координата X	Координата Y
H19	18.13	485728.82	2190340.12
H20	7.22	485711.52	2190345.57
H21	35.91	485709.20	2190338.73
H22	3.36	485679.33	2190318.79
H23	28.92	485676.37	2190320.37
H24	23.51	485663.70	2190294.36
H25	14.65	485684.86	2190284.14
H26	10.65	485694.95	2190294.79
H27	16.55	485698.95	2190304.65
H28	14.74	485712.53	2190314.10
H29	16.05	485721.29	2190325.95

Описание границ смежных земельных участков:
от т. H19 до т. H29 - неразграниченные земли

Условные обозначения:

50:42:0020203 Номер кадастрового квартала

77:09:0002001:32 Номер кадастрового существующего земельного участка

3У2 (1632.21 м2) Обозначение образуемого многоконтурного земельного участка

Граница земельного участка по сведениям ЕГРН

Вновь образованная часть границы, сведения о которой достаточны для определения ее местонахождения

Характерная точка границы, сведения о которой позволяют однозначно определить ее положение на местности

H5

77:09:0002001:32

50:42:0020204

3У2 (1632.21 м2)

Имя и должность	Подпись и дата	Виза инж. Н	Согласовано
-----------------	----------------	-------------	-------------

Объект: "Водовод №2 Д=1200 мм от Северной станции водоподготовки до Ленинградского шоссе, 1ПК. Корректировка в объеме, необходимом для завершения строительства объекта"

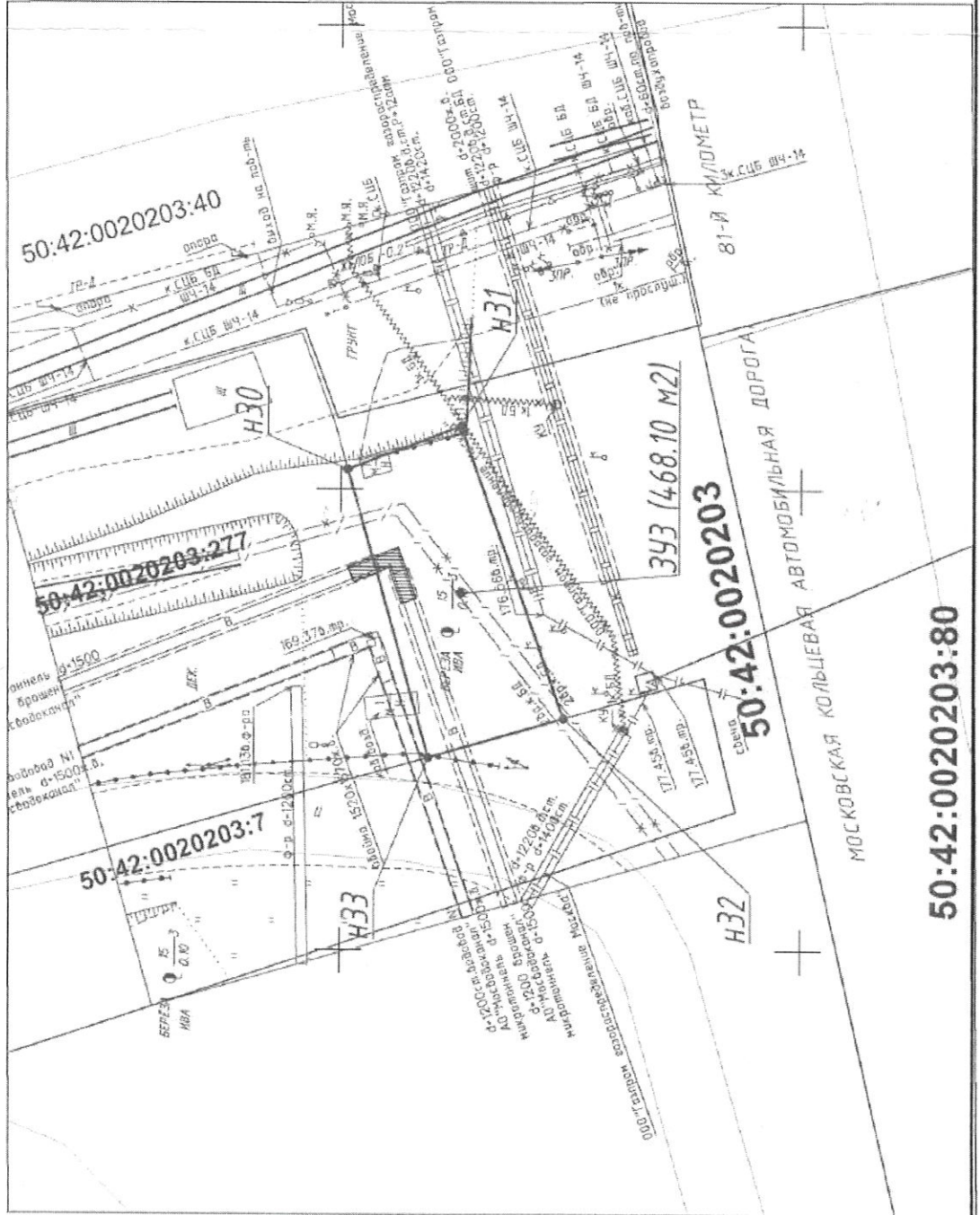
Местоположение/кадастровый номер: 3УЗ - в пределах кадастрового квартала 50.42.0020203.

Площадь земельного участка: 468,10 кв.м.

Категория земель: -

Виды разрешенного использования: -

Схема границ земель или земельных участков
Участок 3 М1:500



Каталог координат			
№ точки	Длина линии (м)	Координата X	Координата Y
Н30	13.15	485894.07	2190855.74
Н31	33.50	485881.71	2190860.25
Н32	15.32	485870.93	2190828.54
Н33	32.35	485885.71	2190824.49

Описание границ смежных земельных участков:
от т. Н30 до т. Н33 - неразграниченные земли

Условные обозначения:

50.42.0020203 Номер кадастрового квартала

50.42.0020203.40 Номер кадастрового существующего земельного участка

3УЗ (468.10 м2) Обозначение образуемого многоугольного земельного участка

Граница земельного участка по сведениям ЕГРН

Вновь образованная часть границы, сведения о которой достаточны для определения ее местонахождения

Характерная точка границы, сведения о которой позволяют однозначно определить ее положение на местности

НЗ

50.42.0020203.80

Система координат МСК-50

Формат А3

Составлено

№ инв. N

Логн и гата

Имя N подл

