



Городской округ Долгопрудный Московской области

АДМИНИСТРАЦИЯ

ПОСТАНОВЛЕНИЕ

от 13.09.2021 № 627-ПА/н

Об установлении публичного сервитута площадью 186 кв.м. на часть земельного участка с кадастровым номером 50:42:0010310:164

В соответствии со статьей 23 Земельного кодекса Российской Федерации, Законом Московской области от 24.07.2014 № 106/2014-ОЗ «О перераспределении полномочий между органами местного самоуправления муниципальных образований Московской области и органами государственной власти Московской области», Законом Московской области от 07.06.1996 № 23/96-ОЗ «О регулировании земельных отношений в Московской области», на основании Устава городского округа Долгопрудный Московской области, сводного заключения Министерства имущественных отношений Московской области от 25.08.2021 № 123-3, с целью обеспечения интересов местного населения, соблюдения прав жителей городского округа Долгопрудный Московской области

ПОСТАНОВЛЯЮ:

1. Установить публичный сервитут на 49 (Сорок девять) лет на часть земельного участка с кадастровым номером 50:42:0010310:164, площадью 186 (Сто восемьдесят шесть) кв.м., по адресу: Московская область, город Долгопрудный, микрорайон Центральный, в пользу неопределенного круга лиц, в целях обеспечения доступа к земельному участку с кадастровым номером 50:42:0010310:13852.
2. Утвердить границы публичного сервитута в отношении части земельного участка, указанного в пункте 1 настоящего постановления, согласно прилагаемой Схеме границ сервитута на кадастровом плане территории.
3. Управлению земельно-имущественных отношений (Катулина О.А.):
 - 1) в течение 5 (Пяти) рабочих дней направить копию настоящего постановления в Управление Федеральной службы государственной регистрации,

006124

кадастра и картографии по Московской области для внесения сведений об установлении публичного сервитута в отношении части земельного участка, указанного в пункте 1 настоящего постановления, в Единый государственный реестр недвижимости;

2) в течение 5 (Пяти) рабочих дней направить копию настоящего постановления правообладателю земельного участка, в отношении части которого принято решение об установлении публичного сервитута.

4. МАУ «Медиацентр «Долгопрудный» (Пахомов А.В.) опубликовать настоящее постановление в официальном печатном средстве массовой информации городского округа Долгопрудный «Вестник «Долгопрудный» и разместить его на официальном сайте администрации городского округа Долгопрудный.

5. Настоящее постановление вступает в силу со дня его официального опубликования в официальном печатном средстве массовой информации городского округа Долгопрудный «Вестник «Долгопрудный».

6. Контроль за исполнением настоящего постановления возложить на Гришину Л.М. - заместителя главы администрации.

Глава городского округа



В.Ю. Юдин

Исп. Степенников С.А.
Тел. (495) 576-51-27

Разослано: в дело – 1, прокуратура г. Долгопрудного – 1, Гришина Л.М. – 1 (по межведомственной системе электронного документооборота), Афанасьева Г.В.-1 (по межведомственной системе электронного документооборота), Степенников С.А. – 1 (по межведомственной системе электронного документооборота), Пахомов А.В. – 1 (по межведомственной системе электронного документооборота), Курятникова Ж.В. – 1 (по межведомственной системе электронного документооборота).

Схема границ сервитута на кадастровом плане территории

Номер земельного участка 50:42:0010310:164
Адрес Московская область, г. Долгопрудный, мкр. Центральный
Площадь сервитута 186 кв. м.
Категория земель Земли населенных пунктов
Система координат МСК 50
Метод определения координат "Картметрический"
Точность определения координат 0,50м

Утверждена

поставленным
административным
актом
от 13.09.2021
№ 627-ПА/И

Каталог координат части земельного участка			
N точки	Расстояние (м)	X	Y
H1		488814.40	2189223.69
H2	8.54	488817.45	2189231.67
H3	27.73	488793.55	2189239.79
H4	7.23	488792.97	2189232.55
H5	18.34	488807.99	2189226.51
H1	7.00	488814.40	2189223.69

Описание границ смежных землепользователей

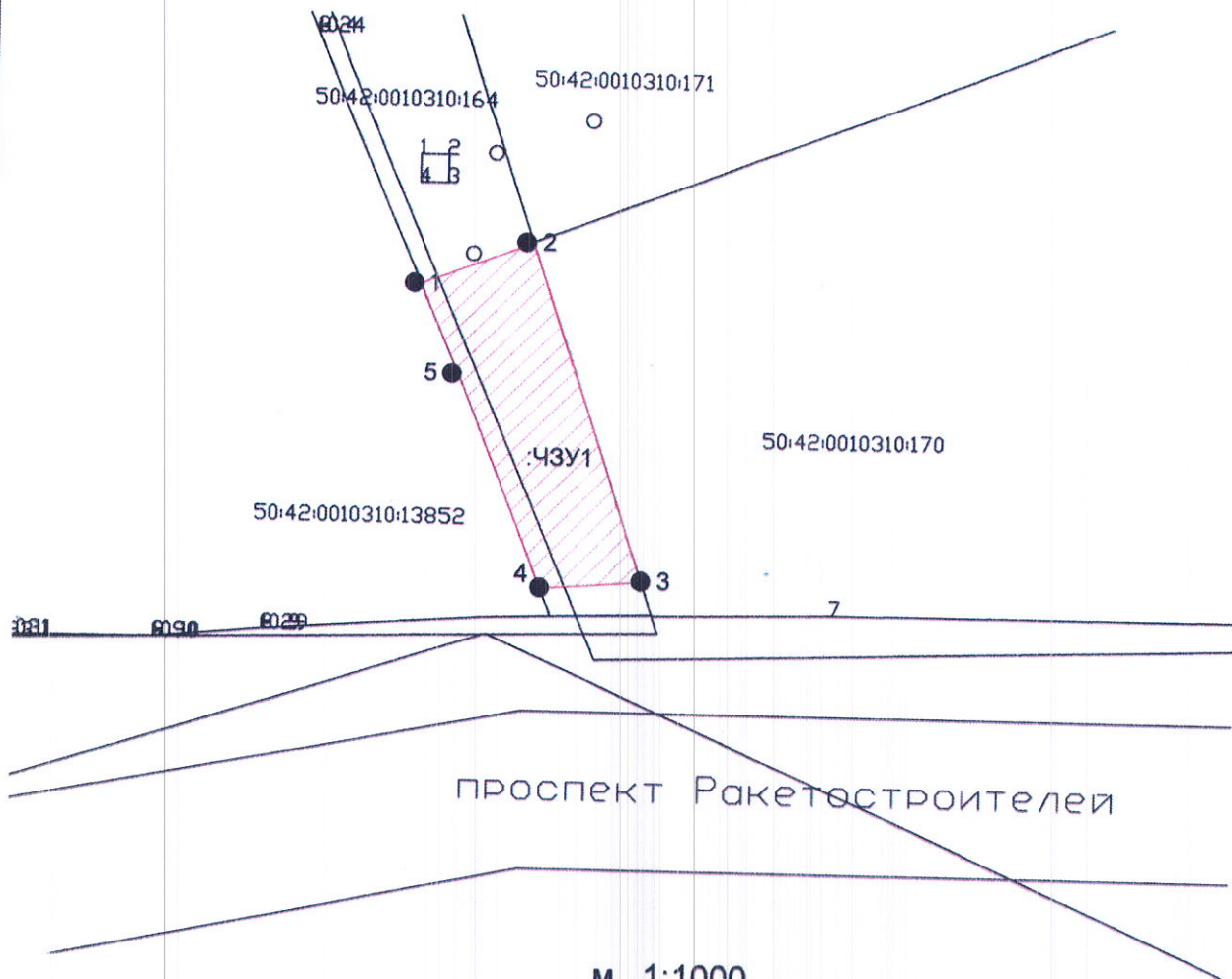
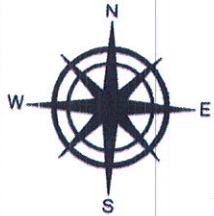
от точки H1 до точки H2-ЗУ с КН 50:42:0010310:164

от точки H2 до H3 -ЗУ с КН 50:42:0010310:170

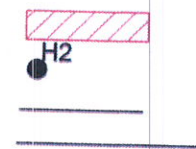
от точки H3 до точки H4-ЗУ с КН 50:42:0000000:56

от точки H4 до точек H5, H1-Зу с КН 50:42:0010310:13852

Схема границ сервитута на кадастровом плане территории



Условные обозначения:



- Граница публичного сервитута
- Характерная точка испрашиваемого земельного участка
- Граница ЗУ по сведениям ЕГРН
- Строящиеся здания

50:42:0040322:12376

-Номер земельного участка

50:42:0040322

-Номер кадастрового квартала

Кадастровый инженер  Мирощниченко Р.Е. "31" мая 2021 г